Jahrbuch der Geographischen Gesellschaft Greifswald

Geographische Gesellschaft zu Greifswald

1000
3873
1895/1900-
903/05

Library of

Princeton University.

OTTO HARRASSOWITZ
BUCHHANDLUNG-ANTIQ.
:LEIPZIG:

VII. Jahresbericht

der

Geographischen Gesellschaft

zu

Greifswald

1898—1900.

Im Auftrage des Vorstandes

herausgegeben

von

Prof. Dr. **Rudolf Credner.**

Greifswald.
Verlag und Druck von Julius Abel.
1900.

Für den Inhalt der Aufsätze
sind die Herren Autoren allein verantwortlich.

Die Aufsätze 1—6 bildeten den Inhalt eines von der Gesellschaft herausgegebenen „Führers für die Rügen-Excursion“ des VII. Internationalen Geographen-Congresses zu Berlin 1899.

Inhalt.

I. Aufsätze.

A. Zur Landes- und Volkskunde von Vorpommern und Rügen.

Seite

1. Lage, Gliederung und Oberflächengestaltung der Insel Rügen. Begleitwort zu der orographischen Übersichtskarte (Tafel I). Von Prof. Dr. Rudolf Credner-Greifswald 1
2. Die geologische Zusammensetzung und Schichtenfolge der Insel Rügen, mit 1 Profil. Von Prof. Dr. Wilhelm Deecke-Greifswald 10
3. Liste der häufigeren Rügenschen Diluvialgeschiebe, mit einer Übersichtskarte (Taf. II). Von Prof. Dr. Emil Cohen und Prof. Dr. Wilhelm Deecke-Greifswald 41
4. Die Flora der Insel Rügen. Von Ludwig Holtz, Assistent am Botanischen Museum der Univ. Greifswald 47
5. Zur vorgeschichtlichen Altertumskunde der Insel Rügen, mit einer Kartenskizze im Text. Von Archivar Dr. Rudolf Baier-Stralsund 65
6. Über das Gesteinsmaterial der Rügenschen und Neuvorpommerschen prähistorischen Steinwerkzeuge. Von Prof. Dr. Wilhelm Deecke-Greifswald 83
7. Aus der Geschichte zweier Dörfer in Pommern, II. Von Geheimrat Prof. Dr. Al. Reifferscheid-Greifswald 99
8. Die älteste Stadtbeschreibung von Greifswald von J. E. Metzner, Greifswald 142

B. Anderweitigen Inhalts.

9. Die Flora der Insel Bornholm. Von Prof. Dr. Winkelmann-Stettin 158

II. Mitteilungen aus der Gesellschaft.

Die Vereinsjahre 1898—1900 167
Sitzungen. Exkursionen. Mitglieder-Verzeichnis.

1000
.3873
1898/1900-1903/05

504457

I. Aufsätze.

Digitized by Google

I.

Lage, Gliederung und Oberflächengestaltung der Insel Rügen.

Von **Rudolf Credner**, Greifswald.

Mit einer Übersichtskarte. Taf. I.

Die Insel Rügen, mit ihrem Areal von 967 qkm die grösste und durch ihre landschaftlichen Reize gleichzeitig die schönste und anmutigste der deutschen Inseln, gehört der östlichen Gruppe der „westbaltischen Inselzone“ an. Umlagert von einer Reihe kleinerer Eilande, Hiddensöe, Ummanz, der Oehe, dem Dänholm, den Inseln Vilm und Pulitz ist dieselbe der Nordostseite des vorpommerisch-mecklenburgischen Küstenlandes vorgelagert und von diesem nur durch schmale und meist flache Meeresteile getrennt[1]). Auf der Südwestseite der Insel erfolgt diese Scheidung durch den „Strelasund“, eine ca. 33 km lange, schmale Meeresstrasse, welche an ihrer engsten Stelle bei der Prosnitzer Schanze kaum 1 km Breite besitzt. Nur an ihren beiden Enden erweitert sich diese mehrfach flussartig gewundene Strasse zu ansehnlicheren Wasserflächen, im Nordwesten durch das „Stralsunder Fahrwasser“ zu dem Kubitzer Bodden, im Südosten zu dem Greifswalder Bodden. Beides sind echte Binnengewässer, welche mit der offenen Ostsee nur durch schmale Ausgänge in Verbindung stehen. Landvorsprünge, dort die weit vorragende Südspitze Hiddensöes und die Halbinsel Barhöft, hier die Halbinsel Mönchgut mit dem Thiessower Höft und die Nord-

[1]) Vgl. Deutsche Admiral.-Karten, Nr. 73. Die Gewässer um Rügen, 2 Bl., Nr. 73, Greifsw. Bodden und Nr. 74, Nordwestküste von Rügen, sowie Tiefenkarte des Greifsw. Boddens von E. Bornhöft: Jahresber. II der Geogr. Ges. zu Greifsw. 1883/84, Taf. I.

spitze Usedoms mit der Insel Ruden engen dieselben auf 4, bezw. 11,5 km Breite ein. Ausgedehnte Sandbänke und unterseeische Rücken („Gründe“) sind überdies beiden Ausgängen vorgelagert, so dass nur durch häufig erneute und vertiefte Baggerrinnen grösseren Schiffen Zugang geschaffen werden kann. Der Kubitzer Bodden besitzt nirgends Tiefen von mehr als 6 m, und auch der Greifswalder Bodden hat nur ganz lokal Tiefen von 12—13 m, meist aber nur solche von 8—10 m aufzuweisen. Grössere Tiefen finden sich in diesen Gewässern sonst nur in der Strelasundrinne und zwar gerade an den engsten Stellen derselben mit 15, 16 und 18 m. Abgesehen von diesen, auch meist räumlich beschränkten „Tiefs“ liegen die die Insel vom Festland trennenden Gewässer sämmtlich innerhalb der 10 m-Tiefenlinie, welche in geschlossen bogenförmigem Verlauf in bald weiterem, bald geringerem Abstand die Aussenküste der Insel umsäumt. Aus diesem flachen Küstenmeere erhebt sich Rügen, nicht aber, wie etwa die Insel Bornholm oder andere Ostseeinseln als eine kompakte Landmasse, sondern als ein durch Buchten und „Bodden“ und dazwischen vorspringende Landzungen ausserordentlich reich gegliedertes, an manchen Stellen förmlich zerstückeltes und zerlapptes Landgebilde, dessen mannigfaltige Küstenentwickelung keine andere der deutschen Inseln auch nur annähernd erreicht. Auf der Ostseite zunächst greift die See in einer Reihe breiter bogenförmig gerundeter, dünenumsäumter Buchten („Wieken“) zwischen steiluferigen Vorsprüngen höheren Landes in die Insel ein. Von Süden nach Norden folgen einander die Buchten zwischen Thiessower Höft und Lobberort und zwischen letzterem und dem Nordperd bei Göhren auf Mönchgut, dann diejenige zwischen dem Nordperd und dem Guitzlaser Ort an der Granitz und weiter in Form mächtiger Kreissegmente die Prohrer Wiek zwischen Granitz und Jasmund und die Tromper Wiek zwischen letzterer und der Halbinsel Wittow. Ungleich kompliziorter noch gestaltet sich die Gliederung der Westküste. Zwar verleiht hier die dicht vorgelagerte Hiddensöe mit ihrem langgestreckten, fast gerad-

linigen Westufer der Inselgruppe Rügens einen einförmigen Abschluss gegen die westliche Ostsee. Im Norden und Süden aber greift diese letztere, dort im „Libben", hier im „Gellen Strom", um die Spitzen jener Insel herum, erweitert sich zwischen ihr und Rügen zu den flachen, nur durch künstliche Fahrrinnen unter einander und mit der äusseren See verbundenen Schaproder- und Vitter-Bodden und dringt in den Rassower Strom, den Wieker und Breeger Bodden vielfach verzweigt und zerlappt als Grosser und Kleiner Jasmunder Bodden tief in das Innere der Insel nach Osten und Südosten hinein und zwar bis in unmittelbare Nähe der von Osten her eingebuchteten Prohrer und Tromper Wiek, so dass sich hier die östlichen und westlichen Gewässer bis auf wenige hundert Meter einander nähern. Auch diese von Westen her in die Insel eindringenden Binnengewässer besitzen, eine 12 m tiefe Stelle am Ausgange des Jasmunder Boddens bei Wittower Fähre ausgenommen, nur geringe Tiefen, im Grossen Jasmunder Bodden von 7—8, sonst von 4—5 m, so dass ein Sinken des Ostseespiegels um nur 10 m eine fast vollständige Verlandung dieser Wasserflächen im Gefolge haben würde. Gleichzeitig würde unter dieser Voraussetzung auch der weitaus grösste Theil des Greifswalder Boddens und des Strelasundes trocken gelegt werden und die Küste Vorpommerns der jetzigen 10 m-Tieflinie folgend, eine ähnliche Umrissgestaltung gegen die Stettiner Bucht erhalten, wie diejenige Hinterpommerns in Pommerellen gegen die Danziger oder diejenige Holstein-Wagrien's gegen die Lübische Bucht.

Mit der reichen Gliederung der Küstenumrisse Rügens vereinigt sich eine nicht minder mannigfaltige Oberflächengestaltung. Berge und Hügel der verschiedensten Form, bald zu vielbuckeligen Gruppen, bald zu langgestreckten Rücken geordnet, wechseln mit flachwelligen und fast platteuförmig ebenen Geländen, durchzogen und zergliedert hier von flachen Thalmulden und breiten Thalniederungen, dort von steil eingeschnittenen Thalschluchten und überall gleichsam durchlöchert von zahllosen, theils wassererfüllten, theils vermoorten und ausgetrockneten, grossen und kleinen abflusslosen Söllen und Pfuhlen. Diese

Hügel- und Berggelände aber erfüllen nicht in ununterbrochenem Zusammenhang die gesammte Insel, vielmehr bilden dieselben eine Anzahl grösserer und kleinerer sich scharf von einander abhebender, vollkommen isolirter Erhebungsmassen, „Inselkernen“, die nur durch äusserst niedrige Landstriche mit einander verbunden und nur locker zu der vielgliederigen Gesammtinsel vereinigt sind. Guirlandenförmig ziehen sich solche Flachlandstreifen, bisweilen nur wenige hundert Meter breit, in weitem, gegen die See geöffneten Bogen, wie beispielsweise in der Schaabe zwischen Jasmund und Wittow von einem Inselkern zum andern, um scharf und oft unvermittelt an derem steil aufsteigendem Rande abzuschneiden. Aus grösserer Entfernung von der See, namentlich von Osten her gesehen, scheint daher die Insel aus einer Gruppe hügelig-bergiger Einzeleilande zu bestehen und in der That würde eine nur geringfügige Veränderung des Meeresniveaus, ein höherer Stand desselben von nur etwa 5 m jene flachen Verbindungslandstriche in fast ihrem ganzen Umfange verschwinden und jenen aus der Ferne durch die Wölbung des Meeresspiegels vorgetäuschten Zustand zur Wirklichkeit machen[1]).

Eine Ueberschau der Veränderungen, welche das Bild Rügens bei derartig verändertem Wasserstande der Ostsee erleiden würde, ist am besten geeignet, einen Einblick in die eigenartigen Reliefverhältnisse der Insel zu gewähren. Auf der Ostseite zunächst würde der gesammte, gegen 9 km lange und 600—2000 m breite Landstrich der Schaabe zwischen den Inselkernen von Wittow und Jasmund bis auf wenige kleine inselförmige Hervorragungen am Kegelinberg (10 m) und bei Wall (6 m) verschwinden. Dem gleichen Schicksal würde im Südwesten Jasmunds die Schmale Heide bis gegen Binz hin verfallen und wie dort im Norden der Grosse Jasmunder Bodden an Stelle der Schaabe, so würde hier im Süden der Kleine Jasmunder Bodden in breite Verbindung mit der offenen Ostsee treten, aus welcher nur die jetzige Halbinsel Thiessow (48 m) als Insel hervorragen würde. Verschwinden

[1]) Vgl. hierzu die beigegebene Karte, Taf. I.

würden ferner im Südosten ausgedehnte Theile der Baaber Heide, sowie die gesammten Dünen- und Moorwiesengelände auf Mönchgut zwischen den Erhebungen des Göhrener Rückens und Lobber Ort, sowie zwischen letzterem und den Höhen von Gross-Zicker, Thiessow und Klein-Zicker. Ueber dieselben hinweg würden die tiefeingeschnittenen Buchten des Greifswalder Boddens, die Having, die Hagensche Wiek und der Zickersee als Meeresstrassen mit der offenen Ostsee verschmelzen. Die Insel Vilm vor Putbus — um nur die Hauptveränderungen hervorzuheben — würde sich in drei, jetzt durch flache Dünenzüge mit einander verbundene, hügelige Eilande zergliedern und im Westen würde von Hiddensöe nur der nördliche Theil, der Dornbusch (72,4 m) als eine bergige Insel erhalten bleiben, der gesammte südliche Theil aber, der Gellen, in seiner Länge von nahezu 15 km von der See bedeckt werden, ebenso auch der von Wittow aus nach Südwesten vorspringende „Bug“.

An Stelle des heutigen Rügens würde somit ein durch breitere und engere Meeresstrassen durchzogener inselreicher Archipel erscheinen, dessen Hauptinseln durch folgende Theile des heutigen Rügens repräsentirt sein würden:

1. Das eigentliche Rügen, den Haupttheil der heutigen Insel umfassend zwischen Greifswalder Bodden und Strelasund im Süden, Jasmunder Bodden und Breeger Bodden im Osten und Norden, Kubitzer und Schaproder Bodden im Westen, einschliesslich der Granitz bis zur Baaber Heide, an seinem Rand zergliedert durch zahlreiche Buchten und umgeben von einem Kranz kleinerer Inseln (den jetzigen Höhen von Seedorf, Neu-Reddevitz, Vilm, Zudar, Puhlitz, und der Halbinsel Thiessow auf der Schmalen Heide);

2. Die Inselgruppe des heutigen Mönchguts:
   a) den langgestreckten Rücken von Reddevitz-Göhren (60,3 m);
   b) der Erhebung von Lobbe (18,7 m);
   c) dem Bergrücken von Gross-Zicker (66,4 m);
   d) den Hügeln von Klein-Zicker (38,2 m) und
   e) von Thiessow (35 m);

3. Jasmund als geschlossener Inselkörper in fast seinen heutigen Umrissen.

4. Wittow, ebenfalls nahezu in seiner jetzigen Gestaltung, nur des nehrungsartigen Vorsprunges des Bug beraubt.

5. Hiddensöe, in Gestalt des steil aufragenden Dornbusches.

Kaum weniger scharf aber wie gegen die behufs Veranschaulichung des Reliefs von Rügen um 5 m erhöht gedachte Wasserfläche der Ostsee heben sich die einzelnen Inselkerne unter den thatsächlich bestehenden Verhältnissen von den sie verbindenden flachen Sand- und Moorniederungen ab. Gleichzeitig bleibt denselben trotz ihrer Verwachsung eine gewisse, sich schon durch die Belegung mit besonderen Landschaftsnamen dokumentierende Selbständigkeit durch den Umstand gewahrt, dass sie nicht etwa nur zerstückelte, sonst aber gleichartig gestaltete Theile eines ursprünglich einheitlichen Landkomplexes vorstellen, sondern dass jeder für sich in seiner Oberflächengestaltung eine besondere Eigenart besitzt.

Eine kurze Charakteristik des Reliefs lässt diese Thatsache deutlich hervortreten. Das eigentliche Rügen im engeren Sinne ist ein aus niedrigen Wiesenufern von Westen nach Osten sanft ansteigendes, von breiten Thalmulden und Moorniederungen durchzogenes welliges Flachland, auf welchem sich nach Osten, an Zahl und Höhe zunehmend, eine Reihe buckeliger Hügel und Berge, bald in allmählichem Anstieg, bald steil und unvermittelt erhebt: im Süden die Waldhöhen von Garz bis Putbus mit dem Tannenberg (61 m) und weiter östlich, jenseits der breiten, moorerfüllten Senke von Dolgemost und Neklade die vielkuppigen Höhen der Granitz (ca. 90 m), der Hagener Berge (58 m) und der Prora (61 m); im Norden die steil aufsteigenden Hügel der Rugardgruppe ($90{,}_6$ m) bei Bergen, die Patziger Heideberge ($55{,}_7$ m), die Hügelzüge von Ralswiek und Augustenhof ($57{,}_3$ m), die Banzelwitzer Berge ($44{,}_5$ m) und endlich im äussersten Norden der Hügelrücken des Hochhilgor ($43{,}_4$ m). Wenn auch in ihrer Gesamtheit zu einer etwa Südost bis Nordwest streichenden Zone gruppirt sind doch dieselben im einzelnen durchaus ordnungslos ver-

theilt, streichen nach den verschiedensten Richtungen und sind gleichzeitig durch tiefliegende breite Senken und Niederungen von einander getrennt.

Die fünf Inselkerne von Mönchgut besitzen mit Ausnahme der die Plattenform Wittows im Kleinen nachahmenden Erhebung von Lobbe die Gestalt mehr oder minder langgestreckter, von mulden- und wannenförmigen Einsenkungen bedeckter, sonst aber geschlossener Rücken und zeigen eine vorwiegend ostwestliche bis ostnordost-westsüdwestliche Streichrichtung.

Die Halbinsel Jasmund zeichnet sich allen übrigen Theilen Rügens gegenüber ausser durch die Mannigfaltigkeit ihrer Oberflächenformen namentlich durch das Hervortreten einer gesetzmässigen Gliederung und Anordnung ihrer Erhebungen aus. Die Hügelzüge gruppieren sich in langgestreckten, bald flachbuckeligen, bald steileren Rücken zu mehreren Systemen, deren jedes aus einer Anzahl von Parallelzügen besteht und unter strenger Inhaltung bestimmter Streichrichtungen bestimmte Theile der Halbinsel beherrscht. Deutlich unterscheidet man ein zentrales, nach Westen gegen den Grossen Jasmunder Bodden geöffnetes Becken, die Gegend nördlich und westlich von Sagard umfassend, und drei wellig-hügelige Höhenzüge, welche dieses zentrale Becken auf der Ost-, Nord- und Südseite hufeisenförmig umranden. Wir bezeichnen diese Erhebungen aus später zu erörternden genetischen Gründen als den Stubnitzhorst im Osten des zentralen Beckens, ungefähr mit der Ausdehnung der Stubnitzwaldung zusammenfallend, und als den nördlichen, ostwestlich streichenden und südlichen, gegen SW. orientirten Flügelzug, ersterer durch die Lage der Orte Nipmerow und Ruschwitz, letzterer durch diejenige der Orte Lanken und Wostevitz angedeutet. Wie auf dem eigentlichen Rügen nehmen auch auf Jasmund die Höhen von Westen nach Osten zu und erreichen in dem Piekberg südlich von dem Dorfe Hagen mit 161 m die Kulmination der Insel Rügen und gleichzeitig sämmtlicher deutscher Ost- und Nordseeinseln. Die Konzentrierung der Haupterhebungen

auf den Ostrand der Halbinsel bedingt gleichzeitig den Hauptreiz der Rügenschen Landschaft, die malerischen Steilküsten zwischen Sassnitz und Stubbenkammer.

Im schroffen Gegensatz zu dem reichgegliederten Jasmund besitzt die Halbinsel Wittow eine äusserst monotone Oberflächengestaltung: sie bildet eine sanft von Südwesten nach Nordosten bis zu 45 m Höhe ansteigende und bei Arkona mit steilem Felsabsturz endigende, wenig gegliederte, flachwellig gestaltete Platte. Nur im äussersten Nordosten in unmittelbarer Nähe des Steilrandes von Arkona macht sich eine Anzahl schärferer Terrainstufen, ähnlich wie an mehreren Punkten Jasmunds in Gestalt mehrerer terrassenförmiger Absätze geltend.

Der Dornbusch auf Hiddensöe endlich ist ein völlig isolierter, $72{,}_4$ m hoher, an seiner Oberfläche durch zahlreiche Kuppen und Buckel, durch Thalmulden, kessel- und wannenförmige Senken äusserst reich gegliederter Höhenrücken, der in seiner massigen Erhebung den Inselkernen Mönchguts, namentlich dem Rücken von Gross-Zicker gleicht, dabei aber eine abweichende Streichrichtung, nämlich eine solche von Südwest nach Nordost besitzt.

Zu dieser Mannigfaltigkeit der Oberflächenformen gesellt sich endlich noch jene die landschaftlichen Reize der Insel in erster Linie bedingende Vielgestaltigkeit der die Inselkerne weithin umsäumenden Steilküsten. An der einen Stelle in Gestalt gewaltiger, auf ihrer Höhe bastionsartig ausgezackter Mauern, an der anderen in Form kühn aufragender spitzer Pfeiler und Pyramiden, am Königstuhl auf Stubbenkammer als mächtiger, 120 m hoher Felskegel streben an den Steilküsten Jasmunds die Kreidefelsen in blendendem Weiss vom Strande empor, umrahmt von dem üppigen Grün herrlicher, die Höhen und die flacheren Böschungen der Gehänge bedeckender Buchenwaldungen. In senkrechten gelben Lehmwänden stürzen an anderen aus Diluvium bestehenden Küstenstrecken die Ränder der Inselkerne zum Strande ab, um wieder an anderen Stellen von schräg abgeböschten, weit hinauf von Sanden überwehten oder grün bewachsenen Gehängen abgelöst zu werden. Zwischen diesen die hügelig-bergigen Inselkerne umsäumenden

Steilufern breiten sich, dieselben miteinander verbindend, in langgestreckten Bogen die kahlen Dünenküsten und die bald in senkrechten schwarzbraunen Anschnitten, bald als Schilf- und Grasdickichte gegen das Meer endigenden flachen Moorwiesenufer aus und bedingen im Verein mit jenen Steilwänden und in dem abwechslungsreichen Nebeneinander eine Mannigfaltigkeit der Küstenformen, wie sie in der Umrandung der Ostsee und der Nordsee kaum wieder vertreten sein dürfte.

II.

Die geologische Zusammensetzung und Schichtenfolge der Insel Rügen.

Von **W. Deecke**, Greifswald.

Der Boden der Insel Rügen setzt sich im Wesentlichen nur aus zwei Formationen, der Kreide- und der Quartär-Formation (Diluvium und Alluvium) zusammen. Das zwischen beiden liegende Tertiär kommt für den Aufbau dieser Gegend bis jetzt nicht in Betracht, da es nur an einem einzigen Punkte nachgewiesen ist, und es sich an diesem möglicher Weise auch nur um eine eingeschleppte Scholle im Diluvium handelt.

Kreide.

Die Kreide bildet zwar wahrscheinlich in der Tiefe überall die Unterlage der diluvialen Bildungen, tritt aber nur auf beschränktem Raume anstehend zu Tage. Dies ist besonders an den Aussenküsten Jasmunds zwischen Sassnitz-Crampas und Lohme, sowie auf Arkona der Fall, ferner an einer grösseren Anzahl von Punkten im Innern von Jasmund besonders im Bereiche des Sagard umsäumenden Hügelgeländes. Ausserdem wurde sie im übrigen Rügen vielfach durch Bohrungen nachgewiesen, z. B. auf Thiessow in 40 m Tiefe unter See, bei Samtens 30 m unter Tag, ebenso unter der Stadt Stralsund, so dass an ihrer weiten Verbreitung auf der Insel kaum zu zweifeln ist.

Bei einer Anzahl der durch Bohrungen konstatirten Kreidevorkommen bleibt es allerdings zweifelhaft, ob es sich um anstehende Massen oder um eingeschleppte Schollen im Diluvium handelt, da die lediglich zur Wassergewinnung

niedergebrachten Bohrungen meist eingestellt werden, sobald man auf Kreide gestossen ist. So wurde z. B. bei Bergen am Nonnensee Kreide in der Tiefe von 12.8 m erreicht und bis 15 m verfolgt, in benachbarten tieferen Bohrlöchern aber überhaupt nicht angetroffen, ein Verhalten, das darauf schliessen lässt, dass in diesem Falle eine isolirte Scholle vorlag. In Putbus wurde die Kreide dicht unter dem Niveau des Meeresspiegels, nämlich bei 46 m unter Tage, entdeckt und hielt bis 98 m an, wo man auf „Thon" stiess. Da Bohrproben nicht vorliegen, lässt sich nicht feststellen, ob dieser „Thon" eine andere, der Kreideformation zugehörige Schicht oder Geschiebemergel ist. In letzterem Falle hätten wir es mit einer 46 m dicken Scholle zu thun. Zweifellos schollenförmiger Natur sind die Kreidevorkommen z. B. am Thiessower Höft, an der Lietzower Fähre, am Bakenberg auf Gross-Zicker, bei Altefähre gegenüber Stralsund, wo dieselben dem oberen Geschiebemergel eingebettet sind. Derartige schollenförmige Vorkommen von Kreide sind auch auf dem Festlande in Neuvorpommern keine Seltenheit. An der Nordküste der Granitz ferner erscheint die Kreide unter Geschiebemergel 3 m über der See und hat dort frühor das Material für einen Kalkofen geliefert. Bei Altenkamp und Dumsewitz liegt sie z. Th. unter dem Meeresniveau und wird dort durch Baggern gewonnen. Auch in diesen Fällen handelt es sich allem Anscheine nach um isolirte Schollen.

Die Mächtigkeit der anstehenden Kreide auf Jasmund und Wittow dürfte etwa 100 m betragen. Genaue Zahlen lassen sich nicht angeben, da auf Rügen nirgends mit Sicherheit die Kreide ganz durchsunken ist. Sie erhebt sich freilich bei Poissow am Fuss des Hohen Selow und im Königsstuhl bis gegen 120 m, am Piekberg sogar bis über 150 m über den Meeresspiegel, aber nur in Folge von tektonischen Dislokationen und Zusammenschub, von denen an anderer Stelle (Aufsatz IV) die Rede sein wird.

In jüngster Zeit wurde von Herrn Wedding in seiner Sassnitzer Villa, 33 m über der See gelegen, ein Tiefbohrloch behufs Wassergewinnung gestossen und bis 213 m unter Terrain

fortgeführt. Dabei ist, abgesehen von $^1/_2$ m Lehm an der Oberfläche, nur weisse Kreide getroffen, die in 1 bis $1^1/_2$ m Abstand ganz regelmässig Feuersteinlagen enthielt, mit Ausnahme der tiefsten Partien, in denen die Einlagerungen seltener zu werden begannen. Also kann möglicher Weise die Kreide auch 200 m Dicke besitzen; aber es bleibt zweifelhaft, ob die tieferen Schichten noch zum eigentlichen Rügener Ober-Senon gehören und nicht schon etwa den Uebergang zu den feuersteinfreien Finkenwaldener Bänken darstellen, und ob nicht am Rande von Jasmund in Folge von Verstürzung und steiler Stellung der Schollen diese Mächtigkeit nur eine scheinbare ist. War aber die Mukronatenzone wirklich 200 m stark, so müssen auf Rügen und Vorpommern ganz gewaltige Massen derselben während des Tertiärs und Diluviums abgetragen sein, da an vielen Stellen der benachbarten Küstengebiete Turon das oberste mesozoische Sediment ist.

Der Gesteinsbeschaffenheit nach handelt es sich um normale weisse Schreibkreide mit regelmässigen Einlagerungen schwarzer, weiss gerindeter Feuersteinknollen. Ganz das gleiche Gestein findet sich auf der Insel Möen, in Holstein, in Südengland, sowie im Pariser Becken bei Meudon und in der Champagne. Die weisse Kreide ist ein Kalkmergel, der aber auf Rügen nur unbedeutende thonige Beimengungen enthält und fast reinen kohlensauren Kalk darstellt. Zwei Analysen, die Herr Geh. Rath Prof. Schwanert so liebenswürdig war auszuführen, ergaben folgende Zahlen:

	Sassnitz	Promoisel
Feuchtigkeit	0.282	0.121
SiO_2	4.709	0.653
$FeO. Al_2 O_3$	0.312	0.370
MgO	0.330	0.225
CaO	52.907	55.130
CO_2	41.620	43.740
	99.878	100.118

Es sind also 94 resp. 98% kohlensaurer Kalk vorhanden, ein Verhältniss, das sich ebenfalls bei Arkona herausstellte, wo

technische Versuche zwischen 96 und 98% schwankende Zahlen ergaben.

Im Allgemeinen ist die Kreide weich, leicht zerreiblich und zerfällt im Wasser zu einem weisslichen Brei. Daher bieten ihre Steilufer dem Andrange der Wogen nur einen geringen Widerstand, so dass bei Sturm das Meer weit hinaus mit Kreideschlamm getrübt ist und die Abtragung an den Küsten von Jahr zu Jahr deutlicher sichtbar wird.

Als kohlensaurer Kalk hat die Kreide seit lange technische Verwendung gefunden. Früher benutzte man sie zum Kalkbrennen, und zwar formte man, wie Oeynhausen aus dem Anfange dieses Jahrhunderts berichtet, Ziegelsteine aus derselben und brannte diese zu Mauerkalk. Solche Oefen haben bei Sassnitz, Binz u. a. a. O. gestanden, sind heute jedoch eingegangen, weil die Ziegelformung in der Konkurrenz mit den festen Kalksteinen zu theuer kam.

Ferner diente die Kreide zum Mergeln und Kalken der Äcker und wird dazu gelegentlich noch verwendet, obwohl der gebrannte Kalk den Boden besser aufschliesst und in vielen Fällen die Mergel und natürlichen kalkhaltigen Gesteine verdrängt hat.

Augenblicklich wird auf Rügen Kreide theils roh verladen, theils ausgeschlämmt und als Schlämmkreide in den Handel gebracht. Die Rohkreide dient vor allem zur Cementfabrikation und geht in ganzen Schiffsladungen nach Stettin, wo die berühmten pommerschen Cementfabriken stehen. So liefert der Hansemann'sche Bruch bei Crampas Material, das auf einer Hängebahn nach dem Crampas-Sassnitzer Hafen hinuntergeführt und dort verladen wird. Bei Mönkendorf unweit Sagard hat Kommerzienrath Quistorp einen Bruch angelegt, aus welchem mittelst einer Feldbahn die Kreide nach Neuhof am Grossen Jasmunder Bodden geführt und dort verschifft wird. Aehnliche Anlagen nebst Hafenbauten für die Kreideschiffe sind bei Arkona geplant und werden voraussichtlich das ganze Gebiet dort verändern. Die meisten der Kreidefabrikanten haben sich zu einem Syndikate für Rohkreideverwerthung zusammengethan und haben, falls sie Gruben auf fiskalischem Boden abbauen,

Digitized by Google

eine Pacht oder eine Abgabe nach der Zahl der gegrabenen Cubikmeter zu entrichten.

Der Betrieb in den Brüchen ist sehr einfach, weil man die weiche Kreide mit dem Spaten abstechen oder mit der Hacke lösen kann. Man baut sie terrassenförmig von oben her ab und wirft das gelöste Gestein nach unten, wo es fortgefahren wird. Dabei werden die grossen Feuersteine gleich beseitigt. Schwierigkeiten macht eigentlich nur der diluviale Abraum, der in der Regel gering ist, weil man nur dort die Anbrüche gemacht hat, wo die Kreide direkt zu Tage steht. Im Winter, wenn letztere gefroren und von Wasser durchzogen ist, ruht die Gewinnung und natürlich auch der Schlämmprocess. Beide beginnen im März und endigen im Oktober oder November mit dem Einsetzen der Regen, resp. des Frostes.

Schlämmkreide produziren die Gebrüder Küster in Sassuitz, die Fabriken bei Nipmerow, Poissow, Quoltitz, Promoisel, Gummanz, Wittenfelde und Sagard. Zu dem Zwecke wird das frisch gegrabene Gestein in einem Bottich mit Wasser durch ein Rührwerk mit Ketten zerrieben und von den groben Bestandtheilen gesondert. Die weisse Kalkmilch wird bei jeder Umdrehung aus dem Bottich durch eine seitliche Oeffnung herausgeschleudert und fliesst in ein Rinnensystem, auf dessen Boden sich der mitgerissene Kalksand ablagert. Das feinste Material geht mit dem Wasser in Klärbassins und setzt sich dort während $1^1/_2$ bis 2 Monaten zu Boden, worauf nach und nach das darüber stehende Wasser abgelassen wird. Man holt den Schlamm heraus, trocknet ihn in Kuchenform erst horizontal, dann vertikal gestellt auf offenen Hürden und stampft schliesslich das trockene pulverförmige Produkt in Fässer ein. In solchen gelangt es zum Versand und dient zur Herstellung von Oelfarben, Kitt, Pappe, Kohlensäure etc. Zuverlässige Zahlen über die Menge der gewonnenen Roh- und Schlämmkreide waren trotz aller Umfragen nicht zu erhalten.

Eine charakteristische Beimengung der Kreide stellen die Feuersteine oder Flintknollen dar. Dieselben sind lagen-

förmig angeordnete, unregelmässig gestaltete Knauorn oder Konkretionen aus Kieselsäure (kryptokrystallinem Quarze oder Chalcedon), kommen von Erbsengrösse bis zum Gewichte eines Centners vor und zeigen bei dunkelgrauem bis schwarzem splittrigen Bruche eine weisse, rauhe Rinde. Diese Knollen pflegen meist zackig, wulstig oder verästelt zu sein, bisweilen aber nehmen sie kugelrunde oder cylindrische Formen an. In der Regel kompakt, umschliessen sie bisweilen Drusen mit Quarzkrystallen und sehr häufig irgend einen organischen Rest, der wohl als Ansatzpunkt für die Kieselsäure diente, oder von Kreide erfüllte Hohlräume. Die dunkle Farbe wird durch beigemengte organische Substanz bedingt und verschwindet beim Glühen, wodurch die Feuersteine hellgrau, seltener in Folge ihres Eisengehaltes röthlich bis gelblich werden. Analysen ergaben, dass sie zu 98% aus Kieselsäure bostehen und 1.20% Wasser, sowie 0.7—2.5% Kohle enthalten. Die weisse Rinde ist frei von organischer Beimengung, etwas ärmer an Kieselsäure (97%), aber sonst von ähnlicher Beschaffenheit. Es scheint, dass im Innern Opal vorhanden ist, der aus der Rinde bereits fortgeführt wurde; wenigstens deutet der Wassorgehalt darauf hin. Die Feuersteine sind splittrig, mit muschligem Bruche versehen und zerspringeu, einmal ausgetrocknet, sehr leicht. Mit der Bergfeuchtigkeit noch getränkte Stücke sind etwas zäher und daher allein zur Herstellung der auf Rügen viel verkauften kleinen Luxusgegenstände brauchbar.

Es ist wohl keine Frage, dass die Kieselsäure von Kieselschwämmen herrührt. Diese Thiere müssen ausgedehnte Rasen auf dem Boden dos Kreidemeeres gebildet haben, und ihre Nadeln, die beim Verwesungsprozesse durch Ammoniak und organische Baseu zum grössten Theile aufgelöst wurden, lieferten das Material für die Konkretionen. Zahlreiche Feuersteine zeigen noch deutlich die Form oder selbst das Gewebe und das Kanalsystem der Schwammkörper. Aus der vom Flint umschlossenen Kreide lassen sich mit Salzsäure leicht trefflich erhalteue Spongiennadeln der verschiedensten Art isoliren, und ebenso trifft man solche in der dunklen Substanz eingebettet.

Am Kieler Bache und in einigen Gruben kommen grosse ringförmige Konkretionen vor, die sich als zusammengesunkene Becherschwämme deuten lassen und in Sassnitz vielfach als eine Art natürlichen Blumentopfes verwandt werden. Freilich ist die Kieselsäure nach dem Absterben der Schwammrasen gewandert und hat sich mit Vorliebe in und um die Gehäuse von Muscheln, Terebrateln und Seeigeln angesetzt und den von dem Thiere eingenommenen Hohlraum erfüllt, so dass bei den Austern dieser Feuersteinkern die Gestalt und Grösse des Thieres oft recht gut wiedergiebt. Bei den Seeigeln sieht man, wie die Kieselsäure zum Mund- und Afterloch eingedrungen ist, und sich an die dort abgelagerten Massen aussen ein ganzer Knollen anschliesst. Auch Bryozoenkolonien oder Trümmer solcher Thiere haben durch ihre Porosität den Absatz begünstigt und sind oft völlig umhüllt. — Als eine von den Fremden besonders gern gesuchte Art der Feuersteine gelten die sog. Klappersteine, die im Innern hohl sind, aber lose Körper enthalten, so dass sie beim Schütteln klappern. Häufig sind es kugelförmige Schwammkörper, die von Flint und Kreide umgeben waren. Die ursprünglich mit eingeschlossene Kreide ist durch Löcher der Flinthülle herausgefallen, wodurch der Kern nun locker in der Schale sitzt und das Geräusch erzeugen kann.

Die Feuersteine lieferten das Material für die Tausende und Abertausende von prähistorischen Waffen, welche nach und nach aus dem Boden Rügens zu Tage gefördert wurden. In Folge ihrer Splittrigkeit lassen sich mittelst eines Holzhammers oder eines anderen runden Feuersteins (Schlagstein) die Knollen verhältnissmässig leicht in die gewünschte Form bringen und nehmen dabei scharfe Schneiden oder Spitzen an. Ueber diese Werkzeuge und Waffen soll in einem besonderem Aufsatze weiter unten gesprochen werden.

Zur Zeit der Feuersteingewehre hat man auch die Rügener Knollen zu den Steinschlössern verarbeitet. 1887 begann die Herstellung aller möglichen Nippsachen aus diesem Material, das eine angenehme Farbe und treffliche Politur annimmt. Da aber grössere homogene Stücke schwer zu beschaffen sind,

handelt es sich meistens nur um Briefbeschwerer, Federhalter, Manschettenknöpfe, Tintenfässer etc. Technisch hat der Feuerstein als Mahlstein in den Rohrmühlen Verwendung gefunden und geht zu dem Zwecke als sog. Flintstein waggonweise landeinwärts.

Wie gewaltige Massen von Flint in der Kreide vorhanden sind, lehrt uns ein Blick auf die Haufen im Hansemann'schen Bruche bei Crampas oder eine Wanderung am Strande bei Stubbenkammer, wo der gesammte Vorstrand fast ausschliesslich meterhoch aus herausgespülten Flintknollen besteht. Durch den Wogenschlag werden dieselben allmählich abgerollt oder zerrieben und liefern einen Flintsand, der schliesslich mit dem Quarze zusammen an dem Aufbau der Dünen theilnimmt.

Ausser den Feuersteinen bemerkt man an den Kreidewänden unregelmässig vertheilte Knollen von Schwefeleisen (Markasit), die dadurch auffallen, dass sich wegen ihrer Zersetzung in Brauneisen von ihrem Platze meist ein brauner Streifen über das grauweise Gestein herabzieht. Diese Koukretionen erreichen Kopfgrösse, sind radialfasrig und grünlichgelb glänzend auf frischem Bruche. Dasselbe Mineral erfüllt die Hohlräume von Muscheln, speciell der Austern und hat sich an den Stellen der schwerer verwesbaren Organe wie des Muskels und des Ligamentes festgesetzt. Seine Verwitterbarkeit ist aber so gross, dass frische Knollen sich nie längere Zeit aufbewahren lassen, vielmehr vollständig zerfallen und sich schliesslich in basisches Eisensulfat umwandeln. Dieses erfährt draussen mit der feuchten Kreide eine Umsetzung in Gyps und Brauneisenerz, ja es kann die Schwefelsäure sogar die Feuersteinknollen gelegentlich anfressen. Bei langsamer Umwandlung bleibt die radiale Struktur erhalten, und es werden regelrechte Pseudomorphosen von Brauneisenerz oder basischem Eisensulfat nach Markasit gebildet. Am besten sind die Knollen konservirt, wenn sie direkt in die See gefallen sind, weil das Wasser die entstehenden Vitriole sofort löst und an der weiteren Einwirkung verhindert.

Schliesslich führt die Kreide zahlreiche Versteinerungen und ist durch diese als Obersenon, als sog. Mukronatenkreide,

in ihrem Alter genau bestimmt. Der feine Kreidemulm birgt zahllose scheibenförmige Kokkolithen, deren Bildungsweise noch nicht hinreichend erklärt ist. Aus Kreideschlamm lassen sich mehrere Hundert verschiedene Foraminiferen auslesen, die besonders den Gattungen *Nodosaria*, *Frondicularia*, *Cristellaria*, *Dentalina*, *Globigerina*, *Rotalia*, *Textilaria* angehören und von Th. Marsson eingehende Bearbeitung erfuhren. Ebenso zahlreich vertreten sind die Bryozoen und die Ostrakoden, zu deren Gewinnung die Schlämmrückstände der früheren Jahre ein treffliches Material boten. Leider wird heute bei dem Schlämmprozess mit Ketten Alles vollständig zerschlagen, so dass nur ein unbrauchbarer Grus übrig bleibt. Ausserdem haben wir Brachiopoden, Seeigel, Seesterne, Korallen, Zweischaler verschiedener Art, einige Schnecken, Ammoniten, vorallem Belemniten, sowie Fisch- und Saurier-Reste.

Die gewöhnlichen Versteinerungen sind:

Parasmilia excavata Hag.
Porosphaera globularis Phill. sp.
„ *plana* Stolley.
Phymosoma princeps Hag. sp.
„ *taeniatum* Hag. sp.
Echinoconus vulgaris Lam.
Ananchytes ovata Lam.
Goniaster quinqueloba Goldf. (meist nur isolirte Platten).
Pentacrinus Bronni Hag.
Bourguetocrinus ellipticus Mill.
Serpula conica Hag.
„ *implicata* Hag.
„ *macropus* Sow.
Crania costata Hag.
Terebratula carnea Lam.
„ *praelustris* Hag.
Rhynchonella octoplicata Sow.
Terebratulina gracilis Schl.
„ *Gisii* Hag.
Magas pumilus Sow.
Gryphaea vesicularis Lam.

Ostrea flabelliformis Nilss.
Pecten pulchellus Nilss.
„ *membranaceus* Nilss.
Janira striato-costata Goldf.
Lima Hoperi Desh.
Spondylus hystrix Goldf.
Pinna decussata Goldf.
Belemnitella mucronata Schl.

Unter den Cephalopoden herrscht der letzgenannte Belemnit bei weitem vor und tritt in einer Reihe von Varietäten auf, aber selten in Jugendformen. Andere Gattungen wie *Scaphites (S. Roemeri, Cuvieri, constrictus) Nautilus* und *Baculites* sind selten und nur in den Brüchen selbst zu sammeln. Von den Spongien fällt am ersten die bohrende *Vioa* auf, die oft die Belemnitenscheiden und die starkschaligen Gryphäen wabenartig zerfressen hat. Bryozoen jeder Art überziehen die Austern und Seeigel und lassen sich durch vorsichtiges Abbürsten der Kreide leicht unverletzt blosslegen.

Tertiär.

An der Oberfläche kommt Tertiär nur bei Wobbanz und vielleicht bei Neu-Reddevitz zu beiden Seiten der Stresower Bucht am Nordrande des Greifswalder Boddens vor. Es ist ein grauer, stellenweise gelblicher, fetter, beim Schneiden glänzend werdender, kalkfreier Thon mit einzelnen Septarien und Gypskrystallen. Also handelt es sich um den bei Stettin weit verbreiteten Septarienthon des Mitteloligocäus. An beiden Stellen bestanden früher Ziegeleien, welche diesen Thon mit Sand gemengt verarbeiteten, aber in Folge der Ueckermünder Konkurrenz eingegangen sind, weshalb die Aufschlüsse verfielen. Aehnliche Schollen sind eingeschleppt im Diluvium der Greifswalder Oie. Auf dieser kommt daneben im Diluvium auch der etwas jüngere gelbe Stettiner Sand vor mit härteren fossilführenden Konkretionen (*Fusus multisulcatus* Beyr). Demnach scheint zwar keine Frage, dass das Mitteloligocän bis in unser Gebiet hereinreicht, aber keine der Bohrungen oder Aufschlüsse hat es bisher anstehend nachzuweisen vermocht. In Wittow

und Jasmund liegt das Diluvium direkt auf der Kreide. Nur in einer Tiefbohrung bei Quoltitz wurden über letzterer fetter Thon 4,71 m, Schlick 5,02 m, Thon 12,56 m, zusammen 22 m, gefunden, die möglicher Weise diesem Septarienthon angehören. Bohrungen bei Stralsund erschlossen über der Kreide gleichfalls eine dünne Thonbank, die wahrscheinlich nicht zum Diluvium gehört. Das ist aber Alles bisher Bekanntgewordene.

Der Tertiär muss östlich von Rügen auf dem Meeresboden vorhanden gewesen sein, wie die Schollen der Greifswalder Oie beweisen, aber vielleicht sind seine Ablagerungen in Rügen wegen ihrer Weichheit bereits vor oder während der ersten Vereisung fortgeräumt worden.

Im Ostseegebiet existirt oder hat wenigstens existirt eine ausgedehnte Eocänablagerung vom Alter des Londonclay, die neuerdings anstehend in Jütland und in Holstein nachgewiesen wurde. Ihr entstammen die Brauneisensteinknollen mit Turritellen, die losen Exemplare dieser Schnecken, sowie die „Krebsschwänze“ genannten, in Brauneisen umgewandelten Kieselspongien, die aschgrauen mit weissen Zweischalern und Fischresten auf den Schichtflächen bedeckten Kalksandsteine — Alles häufige Geschiebe an den Küsten oder in den Kiesgruben der Insel. An diesen Sandsteinplatten sind die Küsten Möuchguts sehr reich; lose Conchylien dieses Horizontes pflegen gelegentlich in den Sandgruben von Sagard und Bergen gefunden zu werden.

An vielen Stellen der Rügener Küste spült das Meer beträchtliche Mengen von Bornstein an, der wohl den auf dem Meeresboden anstehenden Bernsteinsanden entstammt. Bei Binz und Göhren haben die Fischer nach einem heftigen Nordostwinde oft reiche Ausbeute, wenn sie den Strand absuchen. Grosse Stücke werden ferner am Dornbusch auf Hiddensö gelegentlich durch die Netze mit emporgebracht z. B. ein ca. 1200 gr schweres Stück mit Rindenabdruck, das sich im Greifswalder Mineralogischen Institut befindet. Auch in dem Stralsunder Museum sind mehrere ansehnliche Bernsteinstücke aus Rügen vorhanden, welche die Fürstin Putbus schleifen und zu Kästchen, Briefbeschwerern oder Nippsachen verarbeiten liess.

Quartär.

Das Quartär gliedert sich ziemlich scharf in ein älteres (Dilnvium) und ein jüngeres Glied (Alluvium). Das erstere ist ausschliesslich ein Produkt der skandinavischen Gletscher oder des Inlandeises und beherrscht den weitaus grössten Theil des rügenschen Bodens. Das Alluvium umfasst alle postglazialen Absatzmassen und ist sehr mannigfaltiger Natur.

a) Diluvium.

Im Diluvium der Insel Rügen unterscheiden wir drei Geschiebemergelbänke mit drei zwischen, resp. übergelagerten Sandschichten. Von denselben gehören zwei Geschiebemergel und zwei Sandlagen der unteren Abtheilung, der obere Geschiebemergel und die diesen bedeckenden Sande dem oberen Diluvium an.

Es komplizirt sich diese relativ einfache Gliederung dadurch, dass die Sande lokal sehr mächtig werden, an anderen Stellen aber auskeilen uud vollständig verschwinden, wodurch die beiden unteren Geschiebemergel zusammenfallen und scheinbar nur eine derartige Bank vertreten ist. Dazu kommen einige, an Åsar eriunernde Züge von Kies im oberen Diluvium und vor allem im Westen der Insel, wie neuerdings von mehreren Geologen sicher festgestellt wnrde, eine marine Bildnng, welche sowohl praeglazial, als auch interglazial genannt werden kann. Schliesslich giebt Scholz noch geschiebefreie, sandige Thone auf Mönchgut und bei Crampas an, deren Stellung unter dem ältesten Geschiebemergel sein soll, und die daher wenigstens theilweise ein praeglaziales Alter besitzen müssten.

Die besten natürlichen Aufschlüsse bieten die Abstürze längs der Ufer auf Jasmund, Wittow, an der Granitz, am Nord Pehrd von Göhren, auf Thiessow, Gross-Zicker, bei Altefähr und auf Hiddensö dar. Dadurch aber, dass in Folge von Unterwaschung das Gehänge nachstürzt, vor allem der untere Geschiebemergel ins Rutschen geräth, lockern sich die eingeschalteten Sande und überfliessen den gesammten Hang, so dass von einer Klarheit der Aufschlüsse nur in seltenen

Fällen wirklich die Rede ist. Denn man weiss meistens nicht, ob die unten vorhandenen Mergel, die aus der Sandhülle auftauchen, nicht herabgerutschte höhere Bänke darstellen, und wenn nun gar Faziesunterschiede durch das Fehlen einer tieferen Sandschicht dazukommen, bleibt die Gliederung im einzelnen Falle unsicher.

Etwas zuverlässigere Resultate haben Tiefbohrungen im Innern des Landes ergeben; leider ist ihre Zahl gering, und waren uns die Bohrproben nicht in allen Fällen zugänglich.

In Folge dessen soll hier nur mitgetheilt werden, was bisher als sicher nachgewiesen gelten kann; dasselbe genügt für die allgemeine Orientirung im Diluvium der Insel durchaus.

Sehen wir vorläufig von den marinen Thonen und den geschiebefreien Bänderthonen ab, so stellt sich als Hauptelement des unteren Diluviums der blaugraue Geschiebemergel dar. Auf Jasmund längs der Küste zerfällt er in zwei wenig mächtige Lagen mit einer eingeschalteten Bank geschichteten Spathsandes. Seine Farbe ist sehr bezeichnend, da der obere Geschiebemergel durchweg gelbbraun oder wenigstens heller gefärbt ist. Das schliesst freilich nicht aus, dass in Folge von Sickerwasser auch die blaugraue Färbung des ersteren gelegentlich (z. B. am Nord Pehrd) durch Oxydation der beigemengten Eisenverbindungen in eine gelblichbraune übergeht. Aber wo die Schichten frisch erscheinen, sind sie niemals so gefärbt. Ein weiteres Merkmal ist die Härte des Ganzen und sein Reichthum an Geschieben. Das Gestein ist mit letzteren förmlich gespickt und enthält sie in allen Grössen ohne Unterschied durch einander gemengt, so dass beim Abschlämmen ein grober steiniger Kies oder eine Blockanhäufung übrig bleibt, wie sie am Strande überall vor diesem Geschiebemergel anzutreffen sind. Dem Material nach überwiegen bei weitem die fremden skandinavischen Felsarten, denen nur lokal Feuersteine und Kreidebrocken beigemischt sind. Alle zeigen eckige Gestalt und meistens typische Schrammung, werden durch einen thonig-sandigen Schlamm fest verkittet und liegen dicht auf einander gepackt. In Folge dessen ist der Geschiebemergel sehr fest, zäh und schwer zu durch-

bohren, wo er in grösserer Mächtigkeit erscheint, auch wasserundurchlässig und bildet an den Küsten in der Regel steile, bisweilen senkrechte Ufer. Von Schichtung ist bei einer so typischen Grundmoräne keine Spur vorhanden und die Zerstörung erfolgt an den Steilränderu in Folge dessen durch eine schalige Abblätterung in vertikaler Richtung, unterstützt durch ein Abrutschen der erweichten unteren Partien. Fast alle später aufzuzählenden Geschiebearten stammen aus diesem Niveau.

In den meisten Fällen liegt der untere Mergel unmittelbar auf der Kreide, in Jasmund beinahe konkordant, so dass damals noch die Schreibkreide die Unterlage einer fast ebenen, einheitlichen Tafel gebildet haben muss. An anderen Stellen zeigten Bohrungen, dass in diesem Mergel an der Basis ziemlich bedeutende, losgerissene Kreideschollen eingeschoben sind, oder dass auf Klüften und Rissen in Folge des Eisdruckes die Grundmoräne in das anstehende Gestein eindrang. Bisweilen sieht man an der Grenze beider Formationen einzelne grosse Geschiebe von einer dünnen Mergellage umschlossen in mehr oder minder taschenförmigen Aussackungen der Kreide stecken. In den Jasmunder Profilen fällt aber die verhältnissmässig geringe Aufarbeitung der oberen Kreideschichten und die ebenso geringe Bildung einer Lokalmoräne auf, obwohl man bei dem weichen Gesteine eine solche in grossem Umfange erwarten sollte.

Die Oberfläche des unteren Diluviums und besonders die Oberkante des Mergels pflegen unregelmässig gestaltet zu sein. Auf Jasmund ist ein grosser Theil desselben später abgetragen, so dass der obere Mergel transgredirend über die abgeschnittenen Schichtenköpfe fortgreift. Im Süden der Insel, in der Granitz und am Nord- wie Süd Pehrd, auf der Greifswalder Oie und der Diluvialscholle von Lobbe, am Zickerschen Höwt u. a. v. O. m. schiebt sich der blaugraue Horizont unvermittelt in die oberen Lagen hinein, bildet Kuppen, ja förmliche Sättel, wenn wir von der mangelnden Schichtung absehen. Dafür sinkt er in den dazwischen gelegenen Gebieten unter den Meeresspiegel hinab. Er macht dabei im Gegen-

satze zu der regelmässigen Lagerung auf Jasmund und Wittow völlig den Eindruck, als ob er ähnlich den Kreidekuppen von den Seiten her zusammengeschoben und aufgepresst sei, etwa durch den Gletscher der letzten Vereisung, der das Grundmoränen- uud Sandgebiet ausgefurcht und auf mannigfaltige Weise umgestaltet haben wird. So erklärt sich ungezwungen die auf Mönchgut und in den Halbinseln des Kleinen Jasmunder Boddens vorwaltende ostwestliche Erstreckung der älteren Geschiebemergelkerne. Denn im Untergrunde aller verschiedenen Erhebungen trifft man stets auf dies ältere, kuppenförmige Diluvium. Weiter im Innern der Insel scheint es tiefer und ungestörter zu liegen, da dort auch die sonderbaren Hügelrücken fehlen.

In diesem Niveau erscheint von Sassnitz bis iu die Gegend von Lohme ein Lager eingeschaltet, welches aus geschichteten feldspathreichen, gelegentlich auch Kreidetrümmer führenden Sanden besteht. Seine Mächtigkeit beträgt gegen 4 m, und seine Zusammensetzung wechselt insofern, als nach oben hin sich gelegentlich kleiner Kies bänderweise einstellt. In diesen Sandeu fand Munthe in dunkler gefärbten, etwas humosen Schmitzen folgende Pflanzenspuren: *Hylocomium parietinum*, *Amblystegium exannulatum*, *intermedium*, *fluitans*, *serpens*, *stramineum*, *sarmentosum*. Ausserdem eine Flügeldecke eines Käfers *Cymatopterus dolabratus* und Statoblasten von *Cristatella mucedo*.

Es ist schon nach der Schichtung kein Zweifel, dass dieser Sand ein Wassersedimeut ist, uud nach den organischen Resten zu urtheilen, war das Eis in dieser Gegend zeitweilig zurückgegangen, um bald darauf in alter Mächtigkeit aufs Neue das eben entblösste Gebiet zu überziehen. Die obengenannten Thier- und Pflanzenarten sind arktischer Natur. Dieser Sand kehrt am Rande der Granitz, am Silvitzer Ort, in der gleichen Stellung zwischen zwei Geschiebemergeln wieder, ist aber nur $2^1/_2$ bis $3^1/_2$ m mächtig und starkkiesig. Weiter landeinwärts am Hofe Granitz ist bei einer Bohrung auf Trinkwasser diese Zone ebenfalls gefunden, aber noch mehr kiesig und gemeugt mit Gruudmoränenschlamm. Sie grenzte sich dadurch uur un-

deutlich vom Hangenden und Liegenden ab und besass 3 m Dicke. Eine Brunnenbohrung bei Putbus endlich lieferte über der festen Kreide nachstehende Zahlen: Kreide 42 m, „Thon“ 1 m, Sand 2 m, „Thon“ 21 m. Mit dem Ausdrucke „Thon“ bezeichnen die hiesigen Brunnenmacher den Geschiebemergel. Dass die untere Bank so wenig mächtig (1 m) ist, erklärt sich wohl daraus, dass die erbohrte Kreide trotz ihrer Dicke nur eine Scholle zu sein scheint, denn unter ihr folgt abermals „Thon“. In Stralsund ist eine solche eingelagerte Sandpartie ebenfalls bekannt, aber die Verhältnisse sind dadurch verschieden, dass sich in den Sand noch wieder Geschiebemergel einschaltet. Gegen Südon von Rügen keilt der Spathsand aus. Wir haben am Nord Pehrd bei Göhren trotz des 40 m dicken Mergels keine Spur mehr davon, ebensowenig auf Thiessow und noch weiter gegen SO. auf Usedom; in der Stettiner Gegond fehlt er vollständig, desgleichen am Swinhöft bei Misdroy und an der Steilküste von Hoff bis Horst in Hinterpommern. Dafür kommt eine ähnliche Gliederung wie auf Jasmund am Ufer von Hiddensö heraus, freilich modifizirt durch die Einschaltung mariner Thonschichten. Bei einem derartigen Verhalten wird man kaum diese wenig mächtige Sandschicht als das Produkt einer besonderen Interglazialzeit ansehen dürfen. Sie ist das Produkt lokaler Faktoren, die vorübergehend an dieser damals vielleicht noch höher aufragenden Stelle das Eis verschwinden liessen, wenngleich die genaueren Umstände und Ursachen uns vorläufig noch unklar bleiben.

Auf den unteren Geschiebemergel, mag er einheitlich oder dreitheilig sein, folgt in ganz Vorpommern (Stettiner Gegend, Usedom, Wollin, Greifswalder Gegend etc.), sowie meistens in Rügen eine mächtige Sandlage, theils aus grobem Spathsande bestehend, theils feiner Schleichsand. Dieselbe ist, da das Liegende fast undurchlässig ist, das Niveau, in welchem zahlreiche Brunnen stehen. Dieser Komplex ist das Produkt eines dauernden Rückzuges des Gletschers, und man kann möglicher Weise die tiefere Sandschicht als einen Vorboten, als das Ergebniss des hin und her schwankenden schliesslich wirklich weichenden Eisrandes auffassen. Wahrscheinlich hatte der

Gletscher damals das westliche und südliche Ostseebecken verlassen und Bornholm nebst einem Theile von Schonen und Blekinge blosgelegt.

Da das so befreite Grundmoränengebiet uneben gestaltet war, wird selbstverständlich die Dicke des Sandes ausserordentlich wechseln, ja es kann derselbe an manchen Stellen vollkommen fehlen. Freilich mag letzteres mitunter darauf beruhen, dass das wieder vorrückende Eis eine nicht sehr starke Kappe späterhin forträumte. Auf Jasmund ist nämlich von diesen Sanden längs des ganzen Steilrandes von Sassnitz bis Stubbenkammer nichts zu sehen, während bei dem Badeorte selbst eine zwischen den beiden Abtheilungen des Diluviums liegende Sandschicht seit langer Zeit bekannt ist. Aufschlüsse in derselben finden sich bei der Kirche und am alten Küster'schen Kreidebruch. An letzterem Punkte hat Struckmann vor Jahren *Cyclas solida*, *Pisidium amnicum*, Thierknochen, Pflanzenreste und ein Exemplar von *Tellina solidula* gefunden, eine Zusammenstellung mariner und fluviatiler Konchylien, die noch unerklärt ist und sich nicht wiederholt hat.

In der Granitz sind längs der Küste diese Sande in grosser Mächtigkeit (gegen 12 m) entwickelt, im Dorfe Binz und am Kleinbahnhofe gegen 7 m, und nehmen weiter landeinwärts zunächst ab, indem sie in normale ziemlich grobe und mit Kies durchsetzte Spathsande übergehen. Bei Binz treten aus denselben eine Anzahl von Quellen hervor und speisen den Schmachter See sowie dessen Ausfluss die Ahlbeck. Am Nord Pehrd von Göhren bedeckt zwischen dem Höwt und dem Orte ein feiner, meist wasserhaltiger Schleichsand den unteren Geschiebemergel, nimmt an der Südseite und am Südgehänge an Mächtigkeit wie an horizontaler Ausbreitung zu und ist z. Z. am Südrande des Pehrd trefflich erschlossen. Westlich vom Dorfe bildet er bis in die Gegend von Philippshagen die Oberkante der Diluvialscholle und sinkt bei der Försterei Mönchgut unter den oberen Geschiebemergel ein. Auf Thiessow und Gross-Zicker erscheint er gleichfalls, aber z. Th. angelagert oder nesterweise ein- resp. aufgelagert zwischen dem unteren und oberen Mergel und geht lokal in eine Kies- oder

Geröllschicht, also ein typisches Auswaschungsprodukt der älteren Grundmoräne über. Brunnenschächte bei Gross-Zicker ergaben eine Dicke von 5—6 m; am Ufer ist er wie überhaupt auf Mönchgut über die tieferen Schichten herabgerutscht und daher schwer auf seine vertikale Entwickelung zu taxiren. Die oben bereits erwähnte Bohrung bei Putbus wies ihn ebenfalls 20 m unter Tag, aber mit nur 1 m. Mächtigkeit nach. Bei Bergen ergab eiu Versuchsbrunnen an der Putbuser Chaussee von oben nach unten:

0—6 m	Brauner feiner Sand	Ob. Diluvium.
6—11 m	Blauer Thon	
11—14 m	Sand und Kies	
14—18 m	Blauer Thon	Unt. Diluvium.
18—24 m	Kiesiger Sand	
25—25 m	Blauer Thon	

Auch hier ist die Zweitheilung des unteren Diluviums durch eine Sandschicht deutlich, sowie ihre Trennung von der oberen Bank durch eine 3 m dicke Sand- und Kieslage nachgewiesen. Auf Wittow wurde auf der Domäne Schwarbe in einer 51 m tiefen Brunnenbohrung unter 8,5 m gelben, z. Th. kreidigem oberen Diluviallehm und Mergel ein Sandkomplex von 43 m Dicke angetroffen, unter welchem erst bei 52 m der feste, blaue untere Geschiebemergel folgte. Thoneinlagerungen, die dem gleich zu erwähnenden marinen Horizonte auf Hiddensö entsprechen würden, fehlten vollständig.

Ehe wir nun zum oberen Diluvium übergehen, mögen die Faziesbildungen des untoren noch kurz besprochen werden. Zunächst nennt Scholz auf Jasmund einen geschiebefreien, sandigen Bänderthon unter dem ältesten Geschiebemergel, und ebenso führt Johnstrup eine derartige Schicht „Silur Thon“ vom Kieler Bache an. Freilich haben alle späteren Beobachter zwischen Sassnitz und Stubbenkammer vergeblich nach dem Thone gesucht, und auch die in letzten Jahren erfolgten grossen Abspülungen haben unter dem fortgeräumten Gehängeschutt keinen derartigen Komplex blossgelegt, so dass an diesem Punkte wenigstens die Angabe Johnstrups auf einem Irrthum beruhen muss. Was die Scholz'schen Beobachtungen be-

trifft, so nennt er Bänderthone unter die Kroide fallend vom Ufer bei Crampas, wo in der That eine feinsandige Schichtenserie scheinbar unter der Kreide vorhanden ist. Ferner erwähnt er Thone unter dem Geschiebemergel aus Brunnenschächten von Quoltitz und Lancken. Da es sich bei Quoltitz um einen fetten Thon handelt, habe ich denselben oben als fragliches Tertiär angeführt, und über Lancken lässt sich in Ermangelung von Bohrproben nichts Genaueres mehr sagen. Aehnliche Thone werden von Scholz schliesslich auf Gross-Zicker angegeben, aber in einor so wenig klaren Weise, dass man aus seiner Darstellung nicht ersieht, ob sie unter oder über dem Geschiebemergel auftreten.

Besser sind wir über die marinen Einlagerungen unter, resp. in dem unteren Diluvium an der westlichen Steilküste von Hiddensö orientirt. Munthe zeichnete das nachstehende Profil ein wenig nördlich der Hucke bei Kloster. Am Strande erscheint als Liegendes einer Geschiebemergelbank ein grauer steinfreier Thon mit Meeresmuscheln. Ueber der tieferen Mergelbank folgen 20 m Saud mit zwei, je einen Meter dicken

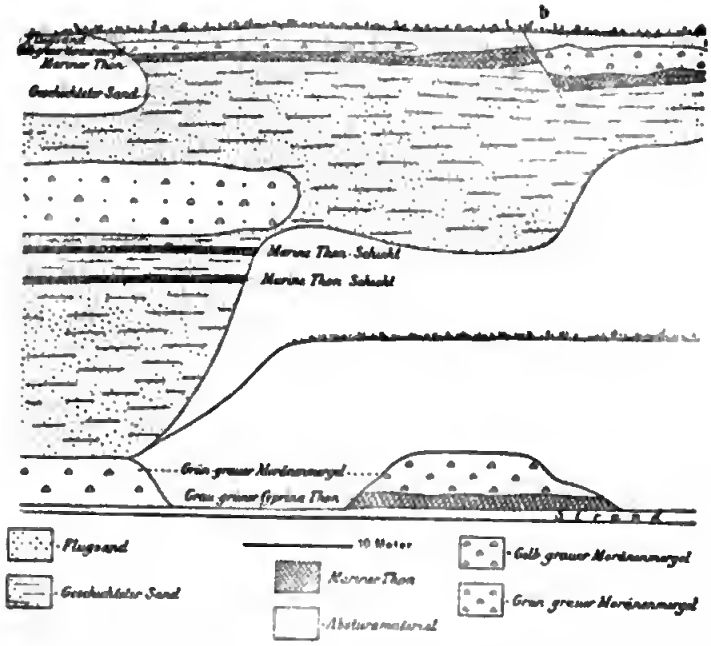

marinen Thonschichten, alsdann eine 7 m mächtige zweite Bank von Geschiebemergel; darauf 5—6 m Sand, der oben mit einer

4. Thonschicht abschliesst, und endlich mit wechselnder Mächtigkeit ein von Deck- und Dünensanden überwehter oberer Geschiebemergelhorizont. Ist das auf dem Profil in der Mitte unten gezeichnete Geschiebemergelstück mit dem Thon im Liegenden nicht herabgestürzt, wie es dort längs des Ufers jedes Jahr vorkommt, so haben wir hier die typischen drei Grundmoränen mit den zwischengeschalteten beiden Sandbänken wie im östlichen Rügen und unter einer jeden eine schmale Meeresablagerung.

Alle vier Thonbänke führen die gleichen Fossilien nämlich: *Cyprina islandica*, *Corbula gibba*, *Mytilus edulis*, *Nucula sp.*, *Turritella terebra*, *Pecten opercularis (?) Rotalia Beccarii*, *Polystomella striatopunctata*, *Nonionina depressula* sowie andere Foraminiferen und einige Ostrakoden *(Cythere tuberculata*, *concinna*, *Cytheridea papillosa)*. Manche dieser Arten z. B. die Ostrakoden, *Turritella* deuten auf einen Salzgehalt hin, grösser als im Oeresund (1,026 %) und auf Verbindung mit der Nordsee, die durch die holsteinschen Cyprinathone sehr wahrscheinlich wird. Das Minimum der Meerestiefe ist nach Munthe 18 m gewesen, hat aber nach dem feinen Thonsediment zu urtheilen mehrere Dekaden, etwa 60—70 m, betragen. In den mittleren Bänken sind als Fremdlinge einige aus der benachbarten Kreide eingeschlämmte Foraminiferen nachgewiesen, wie solche sich auch jetzt in den tieferen Theilen des Rügen benachbarten Ostseebeckens absetzen werden. Jedenfalls hat hier seit der Sedimentirung der oberen Thone eine bedeutende Verschiebung im Niveau stattgefunden; denn heute liegen dieselben einige vierzig Meter über dem Meere.

Vorläufig sind diese Vorkommen auf Hiddensö die einzigen von marinem Diluvium in Rügen und in Pommern überhaupt. Denn im ganzen westlichen Abschnitte der Insel fehlen uns Tiefbohrungen, die darüber Aufschluss geben könnten. Nur auf Wittow sind einige Andeutungen von dem Fortstreichen der marinen Bildungen vorhanden. Am Wieker Bodden steht unter kreidehaltigem Geschiebemergel ein hell blaugrauer Thon an, der in das Wasser ausstreicht, bei den Baggerarbeiten für den Wieker Hafen angeschnitten wurde und seiner Zähigkeit

wegen viele Schwierigkeiten machte. Es liegt vorläufig kein Grund vor, in demselben nicht die Hiddensöer Thone zu vermuthen.

Weiter gegen Osten wurde auf Wittow beim Gute Varnkevitz neuerdings ein sehr kreidoreicher, aber ganz geschiebefreier Mergel erbohrt, in welchem eine Kreidescholle eingeschlossen lag, und welcher von Kreide unterteuft wird. Es scheint diese Lage ein diluviales Abschlämmungsprodukt des Landes zu sein und könnte eventuell eine marine Bildung darstellen — Muscheln sind bisher freilich noch nicht darin beobachtet — ähnlich den kreidigen Gründen, die sich heute bei Jasmund und Arkona in den tieferen Theilen vor dem Strande bilden. Die Mächtigkeit dieser Schicht übersteigt lokal 10 m.

Im Anfang dieses Jahrhunderts und in den letzten Dezennien des vorhergehenden hat man diese Thone zur Herstellung von Fayence gebraucht und eine derartige Fabrik in Stralsund eingerichtet, welche bei der Explosion des Pulverthurmes am Triebseer Thor 1799 mit anderen Häusern zerstört wurde. Oeynhausen spricht noch von schwarzen, aus solchem Thon gebrannten Gegenständen und sagt, dass sie eine glänzende Glasur angenommen hätten; unter anderem seien prächtige dunkle Tischplatten fabrizirt; aber 1823 scheint die ganze Industrie schon abgestorben gewesen zu sein, und Niemand hat seitdem daran gedacht, sie wieder aufzunehmen. Schuld daran sind zum Theil die ungünstigen Landungs- und Gewinnungsverhältnisse, da bei Fortnahme des Thones am Fusse des Steilabsturzes die mächtigen Massen des Hangenden nachrutschen und an der völlig offenen Küste eine Verladung bei allen westlichen Winden auf Schwierigkeiten stösst.

Eine Eigenthümlichkeit des unteren Diluviums auf Mönchgut und der Greifswalder Oie stellen die eingeschleppten Schollen älterer Formationen dar. Auf der Oie bestehen dieselben aus grünen, fossilleeren, höchstens phosphoritführenden Sanden, die wahrscheinlich dem Gault angehören, aus thonigem feuersteinfreiem Kreidemergel des unteren Turon (?), aus gyps- und septarienhaltigem, mitteloligocänem Thone und aus

gelbbraunem Sande mit quarzitischen Einlagerungen, deren Zugehörigkeit zum sog. Stettiner Sande durch das Auftreten von *Fusus multisulcatus* bewiesen wird. Am Oststrande des kleinen Diluvialplateaus von Lobbe haben wir einen fetten dunklen *Cyrena* bergenden Thon mit Pechkohle und Sphaerosideritknollen; auf Hiddensö war an der Nordspitze ein analoges Gebilde mit Kohle und weissen *Cyrena*-Schalen sichtbar. Nach der bisher bekannten Fauna habe ich die beiden letzteren Sedimente zum Wealden gestellt. Es mag aber bemerkt werden, dass man *Cyrena* führende, kalkige Sandsteine, die als Geschiebe nicht selten sind, neuerdings als unteren Lias ansieht, und dass nach Grönwall analoge, freilich fossilleere Sandsteinbänke an der Südküste Bornholms anstehen. Keinesfalls stammen alle diese Schollen weit her, sondern sind in der Nähe vom Eise aufgepflügt und ähnlich den Kreidemassen der Grundmoräne einverleibt.

Das wieder vorrückende Eis der jüngeren Diluvialzeit fand ein wesentlich anderes Relief vor; denn wie an späterer Stelle (Aufsatz IV) dargelegt werden wird, haben sich in der Interglazialperiode oder jedenfalls vor dem Absatze des obersten Geschiebemergels tektonische Vorgänge auf Rügen vollzogen. Es hatten sich nämlich eine ganze Zahl von Staffelbrüchen in der Kreide gebildet, die das Plateau von Arkona und Jasmund in viele parallele Streifen zerlegten. Das untere Diluvium wurde dabei mit verworfen und sank zusammen mit der Kreide treppenförmig ab. So fand der wieder heranrückende Gletscher ein völlig unebenes Terrain mit zahlreichen neuen Kreidekuppen und hatte die Aufgabe, über dieses Gelände mit seinen ihm gerade im Wege liegenden Hindernissen hinwegzugleiten. War dies Eis auch nicht mehr so mächtig wie das frühere — denn die höchsten Theile Bornholms sind von ihm unberührt geblieben —, so war es doch stark genug, die geringeren Höhen Jasmunds abermals zu bedecken. Dabei fiel ein Theil des älteren Diluviums zum Opfer, ebenso wie viele der Kreidekuppen, und dem entsprechend musste die entstehende Grundmoräne eine etwas andere Zusammensetzung und Beschaffenheit erhalten.

Zunächst fällt ihre im Durchschnitt geringere Mächtigkeit auf, da der oberste Geschiebemergel selten, und dann nur lokal, 4 m übersteigt. Er ist zweitens sehr viel ärmer an Geschieben, enthält in der Regel nur einzelne grosse Blöcke, eine Eigenschaft, die vielleicht auf die vorhergehende gründliche Ausräumung des skandinavischen Verwitterungsschuttes während der älteren Vereisung zurückzuführen ist. Was an Geschiebematerial aus der älteren Moräne aufgenommen wurde, wanderte südlich oder wurde bei diesem Prozesse vollends zerrieben, so dass nur die grossen, widerstandsfähigen Blöcke übrig blieben. Drittens ist wegen der Zerstörung der Kreide dieser Mergel ungleich kalkhaltiger und im Durchschnitte heller, nämlich gelbbraun gefärbt. Feuersteine und kleine Kreideschollen, ja lokal völlige Durchsetzung mit Kreidetrümmern sind andere charakteristische Eigenthümlichkeiten. Da er oben liegt und mehr als die tieferen Horizonte den Sickerwassern ausgesetzt war, hat vielfach eine Verlehmung der höheren Partien, bisweilen auch des ganzen Komplexes stattgefunden und der Kalkgehalt sich alsdann wie z. B. auf Gross-Zicker in eingelagerten, lösskindelartigen Knollen an der Basis konzentrirt.

Die Lagerung dieses oberen Geschiebemergels ist immer eine diskordante, entweder mit Anlagerung oder mit übergreifender Auflagerung unter Abtragung älterer Schichtenköpfe. Dies geben für Jasmund die Credner'schen Profile (Fig. 1 und 2 im Aufsatz IV) wieder und zeigen, dass diese Lage wie eine alles bedeckende Hülle über die Kreide, das ältere Diluvium und über die Verwerfungen hinwegzieht. An seiner Basis kommen auf Jasmund gelegentlich taschenförmige Anhäufungen von Feuerstein z. B. am Hohen Ufer nördlich vom Kieler Bache vor, die als Abtragungsrückstände der Kreide gelten müssen.

Auf der Grauitz hat er sich diskordant auf die interglazialen Sande gelegt, ist am Fusse der Hügel ziemlich mächtig und keilt gegen oben bis auf $1^1/_2$ m aus, lässt sich aber im ganzen Hügellande in einzelnen Fetzen verfolgen. Aehnlich ist das Auftreten am Nord Pehrd, wo er in mehreren getrennten Partien auf der Hochfläche von Göhren ruht, aber am Fusse

bei Philipps- und Middelhagen zusammenhängende Flächen einnimmt. Auf Thiessow und Gross-Zicker bedeckt er übergreifend das ältere Diluvium und hat stellenweise die Kappe der zwischengeschobenen Sande bei seinem Absatze zerstört.

Er ist das wichtigste Element in der Bodenbeschaffenheit des inneren und westlichen Rügens; denn fast die gesammte Oberfläche von Wittow, die Umgebungen von Bergen und Putbus und die Stralsund gegenüber liegenden Theile lassen ausser seinen Auswaschungsrückständen nur den oberen Mergel beobachten. Da er ein sehr fruchtbarer, schwerer, zur Rüben- und Weizenkultur geeigneter Boden ist, beruht wesentlich auf seinem Vorkommen die Fruchtbarkeit und Güte des Ackerlandes und, wo Sandboden vorhanden ist, hat man ihn unter der Oberfläche in zahlreichen Mergelgruben zum Kalken der Felder erschlossen. Alle diese agronomischen Bemerkungen gelten aber ebenso gut, wie von Rügen, von dem gesammten Vorpommern zwischen Peene — Recknitz — Strelasund und dem Meere bei Stralsund.

Bedeckt wird diese oberste Moräne an zahlreichen Stellen von ihrem Zerstörungsprodukte, dem oberdiluvialen Decksande, der an der Westseite Jasmunds, zu beiden Seiten des Schmachter Sees bei Binz, südlich der Granitz, in der Nähe von Putbus und Bergen weite Strecken einnimmt und dadurch die Güte des Bodens herabmindert. Dieser Saud ist theils ein Spathsand, theils Schlufsand nnd oberflächlich oft mehrere Meter hinab humifizirt oder in ein Ortstein ähnliches Gebilde nmgewandelt. Aus seiner Verbreitung kann man schliessen, dass ziemlich bedeutende Massen des Mergels der Umlagerung durch Schmelzwasser bei der Rückzugsperiode zum Opfer gefallen sein müssen. Wo der letztere ganz zerstört wurde, blieben die grossen Blöcke als Rest übrig und deuten uns sein ursprüngliches Vorkommen an. Dies gilt besonders von den Höhen westlich von Göhren, von der Granitz, den Bergen der Semper Haide und den Banzelwitzer Bergen zu beiden Seiten des Grossen Jasmunder Boddens. Liegt an diesen Punkten der Decksand direkt auf dem interglazialen Sande, so lässt sich eine Trennung beider nur sehr schwer, mitunter

gar nicht durchführen. Nur durch Bohrung erkennt man unter den humifizirten Schichten der Oberfläche häufig noch einen 1—1½ m dicken Lehm, auf welchem in dem Sande die Blöcke ruhen. Es scheinen demnach analoge Verhältnisse wie in dem orographisch verwandten Gebiete der Buchhaide bei Stettin und der Diluvialhöhen bei Misdroy auf Wollin zu existiren. Auf dem schmalen Rücken des Nord Pehrd hat durch Regen eine Ausspülung des höchstens 2 m dicken Mergels stattgefunden, dessen lehmige Bestandtheile an die Ränder geführt sind und dort eine 3—4 m dicke Lage bilden. Auf dieser undurchlässigen, zähen Schicht treten die Quellen zu beiden Seiten des Plateaus aus dem interglazialen Sande hervor. Wo die Verlehmung tiefer gegriffen hatte, benutzte man das Produkt zur Ziegelfabrikation, bis die Konkurrenz alle Oefen mit Ausnahme der Ziegelei bei Ketelshagen eingehen liess. Brauchbar waren natürlich nur die kalkfreien obersten Lagen, welche aber erst von den beigemengten Geschieben zu befreien waren und daher einen ziemlich kostspieligen Betrieb erforderten.

Die Decksande haben an ihrer Basis häufig eine Kies- oder Grandlage; auf Hiddensö ist dieselbe als Steinsohle bezeichnet, und sind die darin enthaltenen Gesteine vom Winde geschliffen. Auch sonst ist an manchen Punkten im Innern der Insel loser Flugsand vorhanden, der kaum zur Haferbestellung sich eignet. In den meisten Fällen hat man die sonst unbrauchbaren Flächen mit Kiefern aufgeforstet z. B. in der Nähe der Station Teschenhagen und zwischen Zirkow und Binz.

Dem oberen Diluvium sind schliesslich einige Kies- und Grandlagen zuzurechnen, die NW. und SO. von Bergen, in der Nähe von Posewald und bei Garz sich finden. Von diesen haben zwei durchaus die Formen eines Ås, nämlich das Garzer Lager und das zwischen Bergen und Patzig befindliche. Ersteres tritt im Geläude als ein 2 km. langer, schmaler, ca. 10 m hoher Rücken hervor und läuft ganz wie die Flussrichtung des Eises zwischen Granitz und Nord Pehrd von ONO. nach WSW. Leider sind seine beiderseitigen Verlängerungen unbekannt. Das andere Kieslager streicht

indessen N—S., ist ca. $1^1/_2$ km. lang und gleichfalls ein schmaler bewaldeter Rücken. Es läuft direkt auf die breiten, einen halben Quadratkilometer messenden Grandvorkommen an der Strasse von Bergen nach Stralsund zu und findet in diesen vielleicht seine Fortsetzung. Von den O. von Putbus entwickelten Kiesstreifen und -Anhäufungen lässt sich nichts Besonderes sagen. Alle Lager bestehen vorwiegend aus Sand mit zahlreichen eingestreuten, gerundeten d. h. gerollten Geschieben und sind zweifellos Flussabsätze. Die Garzer und Patziger Rücken dürften ohne Zweifel als typische Åsar zu bezeichnen sein.

Seit ältester Zeit haben einzelne riesige Geschiebe, die am Ufer lagen oder über das Land zerstreut waren, die Aufmerksamkeit der Einwohner auf sich gerichtet. Sie haben besondere Namen erhalten und wurden zu Gegenständen von Sagen und Erzählungen. Die meisten sind im Laufe der Zeit zu Chausseesteinen oder Hausfundamenten zersprengt und zerschlagen, manche dienten den früheren Bewohnern zur Anlage der Steinkisten und zum inneren Skelete der Hünengräber. Von solchen Steinen sind der Buhskau am Göhrener Ufer, der Uskan bei Sassnitz, der Waschstein bei Stubbenkammer und der Swantekas bei Ruschwitz zu nennen. Der letztere soll über 100 Cbm. Inhalt haben. Ein Geschiebe am Tribberbach bei Lancken hat nach Boll 550 cbm. Material geliefert, der Opferstein bei Quoltitz ragt $1^1/_2$ m über den Boden und besitzt 10 m Umfang. Mächtige Blöcke liegen am Ausgang des Lenzer Baches N. von Sassnitz, und schliesslich ist 1893 bei einer Grabung ein gewaltiger Stein bei Putgarten auf Wittow entdeckt, der 7 m lang, 4 m breit und 5 m hoch war, also ca. 140 cbm. Steinmaterial lieferte.

Die Mächtigkeit des gesammten Diluviums wechselt selbstverständlich von Ort zu Ort. Auf den Jasmunder Kreidekuppen, wo nur der obere Geschiebemergel entwickelt ist, beträgt sie höchstens 5 m, dicht daneben aber 10—20 m, sobald an den Verwerfungsrändern die untere Abtheilung die Kreide ablöst. Jenseits der Kreidehöhen bei Quoltitz sind gegen 80 m sicher im Diluvium gebohrt worden. Am Steil-

Digitized by Google

ufer der Granitz ist der Mindestbetrag des Diluviums 60 m, aber 70—80 m wohl als richtiger anzunehmen, da am Schanzenort nirgends Kreide zu Tage tritt. Auf Göhren sind etwa 65 m Diluvium sichtbar, bei Thiessow ist es bis 40 m unter die See nachgewiesen und ragt 38 m im Süd Pehrd über dieselbe empor. In wie weit diese Zahlen der natürlichen Dicke entsprechen, und ob nicht durch Zusammenschub und Aufpressung während der jüngsten Vereisung eine nur scheinbar grössere Mächtigkeit an diesen letzgenaunten Punkten hervorgerufen wurde, bleibe dahingestellt. Als Durchschnitt aber darf man unbedenklich dem Diluvium 40—60 m Dicke zuschreiben, womit an den meisten Stellen Rügens und auf weiten Flächen Vorpommerns das Niveau des Meeresspiegels nach unten hin überschritten ist.

b) Alluvium.

Das Alluvium besteht zum grössten Theil aus Ausschlämmungs- und Zerstörungsprodukten des Diluviums, in zweiter Linie aus solchen der Kreide, sowie aus organischen Bildungen, unter denen die Torfe oben anstehen. Als zum Schluss der vorhergehenden Periode das Meer in diesen Abschnitt der Ostsee eindrang, fand es einen vielfach zerrissenen Boden vor, eine typische Grundmoränenlandschaft mit tiefen Ausnagungs- und Auswaschungsfurchen. Sobald es diese Buchten und Rinnen erfüllt hatte, war ein Archipel entstanden, dessen Haupttheile die heute als selbständige Inseln vorhandenen Diluvial- und Kreide-Schollen, sowie die jetzt verbundenen Theile Ostrügens (Wittow, Jasmund, Göhren, Thiessow, Gross- und Klein-Zicker u. a.) darstellten. Wie noch jetzt im Westen, reihten sich diese Eilande auch im Osten an den Kern der Insel an und unterlagen naturgemäss den zerstörenden Einflüssen der Brandung. Bedeutende Massen diluvialer Absätze müssen zerrieben, ausgespült und mit ihren Schlämmprodukten umgelagert sein. Es bildeten sich einerseits die Steinriffe und -wälle vor der Küste und am Strande, andererseits die Sandablagerungen, welche sich an die Inseln als Kerne ansetzten, zu Dünen emporwuchsen und sich schliess-

lich von einer zur anderen bogenförmig hinüberschwangen. So bekommen wir an den Steilküsten die Riffe, draussen im Meere die Thongründe und zwischen den alten Kernen die Dünenwälle wie die Schaabe, die Schmale Haide, den Laugen Strand und die niedrigen schmalen Sandzungeu von Hiddeusö, die sich an den Dornbusch aulehnen.

Die Düuensande sind entweder direkt aus den diluvialen Sanden hervorgegangen oder Zerreibungsreste der Geschiebemergel. Sie pflegen reine, weisse Quarzsande zu sein uud nehmeu die durch den Windtransport bedingte diskordant parallele Schichtung an. Am Strande häufeu sich durch Ausspülung oder Ausblasen ihre schwereren Bestandtheile oberflächlich mitunter derart an, dass mau von Magnetit-Granatsauden sprechen darf. Besonders reich daran ist die Südspitze der kleinen Insel Ruden im Osten des Greifswalder Boddens, auf der ein bunter, als Streusand beliebter Seesand sich anreichert. In ihm siud alle die schweren, aus der Zertrümmerung der Geschiebe isolirteu Mineralien vorhanden, nämlich Maguetit, Titanomagnetit, Titaneisen, Granat, Epidot, Zirkon, Turmalin, Horublende, Augit, Serpentin. Er bildet sich, wenn der Wind auf der trockenen Düne die leichten Quarzkörner fortbläst. Auch sonst ist am Strande in den vom Winde erzeugten Furchen und Spuren innerhalb der Thäler regelmässig eine Ansammlung der eisenreichen Partikel zu beobachten. Ein gewöhnliches Phänomen des trockenen, von der Sonne durchwärmten Dünensandes ist das Piepen und Knirschen beim Begehen desselben, ein Geräusch, dass durch die Reibung der Körner hervorgebracht wird und solchem Sande den Namen des „klingenden“ eintrug.

Älterer Dünensand bedeckt sich mit Pflanzen und wird durch diese allmählich humifizirt, in Haidesand oder Ortstein umgewaudelt. Er nimmt dann brauues oder rothbrauues Aussehen an und ist ein zwar schlechter, aber für Kieferwuchs und Kartoffelbau brauchbarer Boden. Derart ist die gesammte Partie zwischen Göhren und Sellin, die sog. Baaber Haide entstanden und kulturfähig geworden, desgleicheu die höheren, westlichen Kämme der Schaabe und der Schmalen Haide.

Hinter den einmal geschlossenen Dünenketten und vor denselben in der See lagerte sich das feine ausgewaschene Thonmaterial an. In den Buchten, wo es gegen die Fortspülung durch Wellen geschützt war, lieferte es den Untergrund für Rohrpläne, Torfwiesen etc., wodurch sich abermals, nämlich in Folge der Ansammlung aller herbeigespülten Sedimente zwischen den Stengeln und der massenhaften Ablagerung halbverfaulten, organischen Detritus die Verlandung beschleunigte. Gerade Mönchgut liefert mit dem Neuensiener, Selliner, Lobber See, der Zickerniss, der Having und der Rügenschon Wiek treffliche Beispiele dafür; aber ebensogut könnte man solche hinter Hiddensö und an den Rändern der Jasmunder Bodden finden, besonders östlich der Insel Ummanz, in der Nonendorfer Wiek und im Tetzitzer See.

Torf, sowohl Moos- als Grastorf hat allmählich die zahlreichen abflusslosen oder rinnenartigen Furchen der zentralen Diluviallandschaft ausgefüllt. Als solche Stellen wären die über Seramn bis Nistelitz ca. 5 km gegen Süden laufende Niederung des Schmachtern Sees, die flussthalartige Rinne von Zirckow nach Bergen, die Senken um den Rugard, des Nonnen- und Ossen Sees, die langgestreckten Moore NW. von Gingst und Hunderte von kleinen Wannen und Teichen zu nennen. Besonders reich daran ist die Umgebung von Putbus und wegen des unruhigen Geländes auch Jasmund und Granitz, während Wittow dieser Bildungen fast ganz entbehrt.

In den Torfen haben sich hin und wieder Knochenreste vom Ur und Elch oder Renthier gefunden. Im Stralsunder Museum sind folgende Stücke vorhanden:

von Neparmitz, Schaufel von *Cervus alces.*
„ Tangnitz, Schädel von *Bos primigenius.*
„ Gustow, Hornreste „ „ „
„ Frankenthal, Schaufel von *Cervus alces.*

Dazu kommen die von Münter erwähnten Funde, nämlich zwei im Torf bei Schweiknitz gesammelte Stangen von *Cervus capreolus* (Reh).

Humifizirt pflegen ferner der Decksand und der obere Geschiebemergel zu sein, bei dem mit diesem Prozesse die

oben besprochene Verlehmung Hand in Hand geht. Lehm und Sand werden dann in die Wannen hinabgespült und bilden dort einen wenig durchlässigen Boden, der die Torfbildung nur befördert. Wiesenmergel sind auf der Insel zwar vorhanden, aber nicht gerade häufig. Sie verdanken ihre Entstehung stets dem Kalkgehalte des Mergels resp. der Kreide.

Auf Jasmund kommen hin und wieder Kalktuffe vor, besonders dort, wo die Sickerwasser der Kreide am Steilufer austreten, oder an den Bachmündungen. Der neu abgelagerte Kalk verkittet Feuersteintrümmer und anderen Kies und schafft damit eine polygene Kalkbreccie. Das analog gebildete Raseneisenerz fehlt nicht ganz, erreicht aber nirgends eine nennenswerthe Entwickelung. Quellen mit eisenhaltigem Wasser sind bei Wostewitz und Sagard bekannt. Die letztere, welche in der Brunnenaue sprudelt, hat im vorigen Jahrhundert Sagard vorübergehend zu einem Kurort gemacht, dessen Heilkraft und Reize den Inhalt einer Reihe von halb vergessenen lobpreisenden Schriften und Flugblättern darstellen. Seit den Freiheitskriegen ist die Quelle vergessen und unbenutzt. Uebrigens sind alle dem unteren Geschiebemergel entstammenden Grundwasser eisenhaltig und haben einen schwachen Geruch nach Schwefelwasserstoff, der aber nach kurzem Stehen an der Luft rasch und vollständig verfliegt.

Wichtigste Litteratur.

E. Boll: Die Insel Rügen. Reise Erinnerungen. Schwerin 1858. 8°.

E. Bornhöft: Der Greifswalder Bodden. 2. Jahresber. d. Geogr. Gesellschaft. Greifswald 1885.

R. Credner: Rügen, eine Inselstudie. Forsch. z. deutsch. Landes- u. Volkskunde Bd. 7. 5. 1893.

W. Deecke: Die mesozoischen Formationen der Provinz Pommern. Mittheil. d. naturw. Vereins zu Greifswald 26. 1894. 1—114.

— Der Magneteisensand der Insel Ruden. Ibidem 20. 1889. 37—39.

— Ueber ein grösseres Wealdengeschiebe im Diluvium bei Lobbe auf Mönchgut (Rügen). Ibidem 20. 1889. 153—161.

A. Günther: Die Dislokationen auf Hiddensö. Berlin 1891. 64 S. 9 Tafeln.

F. Johnstrup: Ueber Lagerungsverhältnisse und Hebungsphänomene in den Kreidefelsen auf Rügen und Möen. Zeitschr. d. Deutsch. geol. Gesellsch. 26. 1874. 533—585 Taf. 11 u. 12.

V. Madsen: Note on German pleistocene foraminifera. Meddel. Danske. Geol. Foren. 1895. Nr. 3.

Th. Marsson: Die Foraminiferen der weissen Schreibkreide der Insel Rügen. Mittheil. d. Naturw. Ver. Greifswald. 10. 1878. 115 bis 196. Taf. 1—4.

— Die Cirripedien und Ostrakoden der weissen Schreibkreide der Insel Rügen. Ibidem. 12. 1880. 1—50. Taf. 1—3.

— Die Bryozoen der weissen Schreibkreide auf Rügen. Paläont. Abhandl. v. Dames u. Kayser. 4. 1. 1887. 1—112. 10 Taf.

H. Munthe: Studier öfver baltiska hafvets quartära historia. 1. Bih. t. K. Svenska Vet. Akad. Handl. 18. 1892. Afd. 2. No. 1. 58.

— Studien über ältere Quartärablagerungen im südbaltischen Gebiete Bull. Geol. Instit. Upsala No. 5. Bd. 3. 1896. 40—53.

A. E. Reuss: Die Foraminiferen der weissen Schreibkreide von Rügen. Sitz. Ber. Kaiserl. Akad. d. Wiss. z. Wien. Math. Natur. Kl. 44. Abth. 1. 1861. 324—334. Taf. 6.

M. Scholz: Beiträge zur Geognosie von Pommern. Mittheil. Naturw. Ver. Greifswald. 1. 1869. 75—99 u. 3. 1871. 52—76.

— Ueber das Quartär im südöstlichen Rügen. Jahrb. d. Preuss. geol. Landesanst. u. Bergakad. f. 1886. 1887. 204—235.

C. Struckmann: Profil bei Sassnitz. Zeitschr. d. Deutsch. Geol. Gesellsch. 31. 1879. 788—790.

F. Wahnschaffe: Ueber einige glaziale Druckerscheinungen im Norddeutschen Diluvium. Ibid. 36. 1882. 562—601.

Digitized by Google

III.

Liste der häufigeren Rügen'schen Diluvialgeschiebe.

Von **E. Cohen** und **W. Deecke**, Greifswald.

Mit einer Uebersichtskarte. Taf. II.

Die hier gegebene Liste der wichtigsten rügenschen Dilnvialgeschiebe hat nur den Zweck, eine orientierendo Uebersicht der gewöhnlicheren, am Strande von Binz, Göhren, Jasmund und Hiddensö vorkommenden skandinavischen odcr dem Ostseegebiet entstammenden Geschiebe zu bioton. Auf Vollständigkeit macht diese Zusammenstellung keinen Anspruch. Eine genaue Beschreibung der einzelnen Gesteine nnd Sedimente mit ihren Versteinerungen konnte ebenfalls nicht gegeben werden, da eine solche erheblich grösseren Platz erfordert hätte, als nns an dieser Stelle zu Gebote stand. Diejenigen, welche sich specieller für die Geschiebekunde interessiren, verweisen wir auf unsere Aufsätze „Ueber Geschiebe aus Neu-Vorpommern nnd Rügon" in den Mittheilungen des Naturwissenschaftlichen Vereins zu Greifswald. Bd. 23. 1891. 1—84 nnd Bd. 28. 1896. 1—95, welche auch separat bei R. Gaertner, Berlin erschienen sind.

Um ein möglichst übersichtliches Bild von den Herkunftsgebieten zu liefern, haben wir auf dem beigegebenen Kärtchen diejenigen Theile Skandinaviens, von denen Material als sicher nachgewiesen gelten kann, mit dunklerem Roth eingetragen, während solche Gebiete, von denen nnr muthmasslich Geschiebe stammen, mit einem helleren Ton angelegt wurden. Die Nummern auf der Karte entsprechen den Nummern im Text.

Digitized by Google

Massige Gesteine und krystalline Schiefer.

1) Stockholmsgranit. Lichtgrauer, kleinkörniger Biotitgranit.
2) Upsalagranit. Grauer Amphibolbiotitgranit mit blauem Quarz, häufig mit dunklen basischen Ausscheidungen oder mit streifiger Struktur.
3) Salagranit. Hellgrauer, dunkel gefleckter amphibolführender Biotitgranit.
4) Porphyrartiger Biotitgranit mit grossen, weissen, oft zonar gebauten Feldspathen. Heimath: Jemtland.
5) Rother, etwas porphyrartiger Amphibolgranit mit weissem oder ölgrünem Plagioklas; sog. Jüngerer Grauit von Dalarne.
6) Ålandsgranit. Klein- bis mittelkörnige, fleisch- oder ziegelrothe Granite mit kleinen Drusen und mikropegmatitischen Verwachsungen.
7) Ålandsrapakiwi. Porphyrartige dunkelfleischrothe bis ziegelrothe Amphibolbiotitgranite mit zahlreichen, von grünem Plagioklas umsäumten Orthoklasovoïden.
8) Ålandsporphyre: Granitporphyre mit klein- bis feinkörniger Grundmasse, einzelnen scharf begreuzten Feldspathen und runden, von Hornblende umsäumten Quarzen.
9) Nystadrapakiwi, ähnlich No. 7, aber mit hellerer, bisweilen gelblicher Farbe, idiomorphem, duuklem Quarze und Biotitflasern.
10) Rödörapakiwi, porphyrartig, fleisch- bis ziegelroth, calcitführend, reich an Drusen, oft ochergelb verwittert.
11) Rödögranitporphyr mit röthlichgrauer Farbe, einzelnen Feldspathaugen, rundeu grauen oder weissen Quarzen.
12) Rödöporphyr mit rother, dichter Grundmasse, in der einzelne dunkle Quarzkörner liegen.
13) Rothe Grauite mit bläulichem Quarz und kleiuen Glimmerputzen; sog. Wånevikgranit aus Småland.
14) Lichtröthliche amphibolführende Biotitgranite mit stark glänzenden Feldspathen uud von etwas schiefrigem Gefüge. Heimath: Bornholm.
15) Granitporphyre mit mikrogranitischer Grundmasse, runden,

einschlussreichen, weisslichen Feldspathen und bläulichem Quarz; sog. Påskallavikporphyre. Sie kommen in mehreren Varietäten vor; ihre Heimath ist Småland.

16) Ostseeporphyre. Braune, einsprenglingsreiche Quarzporphyre mit chloritisirtem Augit; Heimath: Ostseegebiet nördlich von Gotland.

17) Ostseesyenitporphyre. Quarzfreie Porphyre von röthlichbrauner Farbe, splittrigem Bruche und dichter Grundmasse, in welcher kleine Feldspathe liegen. Heimath wie bei No. 16.

18) Diorite von sehr verschiedenem Habitus, theils quarz- oder augitführend, theils normale Diorite. Heimathsgebiet nicht sicher festgestellt, vielleicht Småland neben den Distrikten des mittleren Schwedens (z. B. Rådmansö) oder z. Th. auch das finnische Küstengebiet.

19) Oejediabase. Mandelsteinführende oder labradorporphyrähnliche Diabasporphyrite, deren Heimath Dalarne, die Umgegend von Gefle und andere Stellen sein können.

20) Deutlich ophitischer, grob- bis mittelkörniger Olivindiabas; sog. Åsbydiabas. Sehr verbreitet in Schweden.

21) Zweiglimmerige, helle, granitartige Gneisse. Heimath: Ångermanland.

22) Verschiedene Hälleflinten aus Småland von sehr wechselndem Habitus.

Cambrium.

23) Rothe und weisse, oft gefleckte Sandsteine von wechselndem Aussehen und Korn. Heimath unbestimmbar.

24) Skolithensandsteine.

25) Eophytonsandsteine.

26) Nexösandstein von Bornholm.

27) Plattiger, quarzitischer, grauer Sandstein mit *Paradoxides Tessini*. Heimath: Gebiet um Oeland.

28) Grüne Schiefer von Bornholm.

29) Stinkkalke mit *Agnostus pisiformis*.

„ „ *Peltura scarabaeoides*.

Unter Silur.

30) Graue, glaukonitische Kalke mit *Ceratopyge*. Oeland und Umgebung.
31) Rothe, oft gelbgefleckte Orthocerenkalke sog. Limbatakalke; rothe, krystalline Orthocerenkalke sog. oberer rother Orthocerenkalk. Oeland und Umgebung.
32) Graue, glaukonitische Orthocerenkalke mit Lituiten und *Cheirurus exul*.
33) Backsteinkalk in verschiedenen Modificationen als Cyclocrinuskalk, Hornstein, Chasmopskalk.
34) Graugelbe, von Wülsten durchzogene Kalke mit *Chasmops macroura*.
35) Ostseekalke, d. h. hellgraue, weinroth gefleckte, splittrige, dichte Kalke; früher als Wesenbergerkalk bezeichnet.
36) Paläoporellen- und Vermiporellen-Kalke.
37) Cystideenkalke mit *Echinosphaerites aurantium*.
No. 33—37 stammen wahrscheinlich aus Gebieten, welche jetzt von der Ostsee bedeckt sind.
38) Leptaenakalk.
39) Schwarze Graptolithenschiefer mit *Diplograptus foliaceus* und *Climacograptus scalaris*.
40) Graue, mergelige Kalke mit *Monticulipora* und Gastropoden.

Ober Silur.

41) Choneteskalke.
42) Girvanellenkalke.
43) Korallen- und Crinoidenkalk, sowie lose Korallen.
44) Beyrichienkalke mit *Beyrichia tuberculata* und *Pholidops antiqua*, sowie Primitien und *Rhynchonella nucula*.
45) Obersilurischer Oolith.
46) Sandstein mit Crinoidenstielgliedern (Phaciten-Sandstein).
Die Heimath der Geschiebe No. 41—46 ist entweder Gotland oder das Gebiet zwischen dieser Insel und Oesel.
47) Graugrüne, mergelige Graptolithenkalke mit Monograptiden, *Orthoceras gregarium*, *Glassia obovata* oder *Cardiola interrupta*. Heimath unbekannt.
48) Glimmerreiche, z. Th. krummschalige Mergel- oder Kalk-

schiefer mit *Monograptus colonus*. Heimath: Schonen und die benachbarten Meeresgebiete.

Jura.

49) Knollen von sandigem Thoneisenstein mit schaligem Bau. Dieselben kommen theils aus dem Lias, theils aus dem Dogger. Heimath: Bornholm und das Gebiet zwischen dieser Insel und der hinterpommerschen Küste.

50) Thoneisensteinknollen mit Kohle und Pflanzenresten oder Steinkernen von kleinen Zweischalern. Lias von Bornholm oder Südost-Schonen.

51) Hellgraue, arkoseartige Sandsteine mit Kohleflittern. Heimath wie bei No. 50.

52) Thoneisensteine mit groben Quarzkörnern und *Pseudomonotis echinata*. Mittlerer Dogger. Heimath: Oderbucht.

53) Sandige graue oder braune Kalke, mitunter auch kalkige Sandsteine mit Eisenoolith und weissen oder perlmutterglänzenden Muscheln. Callovien. Heimath: Südliche Ostsee längs der pommerschen Küste.

54) Kalke mit Nerineen oder Steinkernen von Zweischalern. Malm. Heimath wie bei No. 53.

55) Graue kalkige Sandsteine mit Cyrenen, gelegentlich auch mit *Mytilus* und *Ostrea*. Soll Lias sein. Heimath wie No. 53.

Kreide.

56) Schwarze oder graue, geflammte Feuersteine mit vielen kleinen weissen Flecken. Oberturon. Heimath: Pommersches Küstengebiet.

57) Braune kleingefleckte Feuersteine aus dem Senon von Kristianstad in Südost-Schonen.

58) Löcherige bräunlichgraue Kalksandsteine mit Steinkernen von Gastropoden und Zweischalern. Köpinge-Sandstein des südlichen Schonens und der angrenzenden Gebiete.

59) Hellgraue bis weisse Spongienkalke z. Th. Arnagerkalk von Bornholm, z. Th. senone Schwammkalke des pommerschen Küstengebietes.

60) Glaukonitische, quarzitische Sandsteine und Quarzite. Arnagerquarzit aus dem Untersenon von Bornholm.
61) Saudsteine mit schwarzen Phosphoriten. Heimath unbekanut.
62) Rügener schwarzer Feuerstein.
63) Faxekalk.
64) Saltholmskalk mit *Terebratula lens*, Wülsten und *Ananchytes sulcata*.
65) Weisse, hellgraue, geflammte oder einheitlich gefärbte löcherige Feuersteine des Danien.
66) Graue, an weissen Bryozoen sehr reiche Feuersteine aus dem Bryozoenkalk des Danien.
Die Heimath für No. 63—66 dürfte das Meeresgebiet zwischen Schonen und Vorpommern sein.

Tertiär.

67) Aschgraue, glimmerreiche Sandsteine mit weissen Conchylien, Fischresten, kleinen Glaukonitkörnern. Paleocän.
68) Thoneisensteinknollen mit *Turritella nana* und *T. Suessi*. Paleocän.
69) Sandsteine mit Kieselspongien, die in Pyrit oder Brauneisenerz umgewandelt sind (*Ophiomorpha nodosa*)[1]. Das Ursprungsgebiet für No. 67—69 wie bei 63—66.
70) Bernstein.
71) Quarzite des Miocän mit verkohlten Wurzelresten oder deren Hohlräumen.

---

[1]) Vgl. W. Deecke, Eocäne Kieselschwämme als Diluvialgeschiebe in Vorpommern und Mecklenburg. Mitth. des Naturw. Ver. Greifswald. 26. 1894. 166—170.

IV.

Die Flora der Insel Rügen.

Von **Ludwig Holtz**, Greifswald.

Der nachstehende Aufsatz bezweckt nicht sowohl eine systematische Übersicht der auf Rügen vorkommenden Pflanzen zu geben,[1]) als vielmehr dem Leser in kurzen Zügen ein übersichtliches Bild von der Zusammensetzung der auf der Insel hauptsächlich vertretenen, für den landschaftlichen Character derselben wichtigen Vegetationsformationen unter Hervorhebung der seltneren Pflanzenarten darzubieten. Er behandelt dementsprechend:

I. die Flora der Wälder, einschliesslich der bewaldeten Uferabhänge;
II. die Flora der „Heiden“;
III. die Flora der „Salzwiesen“;
IV. die Flora der Moore und Sümpfe;
V. die Flora des Strandes und der Dünen;
VI. die Flora der waldfreien Flächen der Inselkerne;
VII. die Flora der offenen Gewässer.

I. Die Flora der Wälder.

Die auf Rügen noch in ausgedehnten zusammenhängenden Beständen vorhandenen Wälder werden theils aus Laubholz-, theils aus Nadelholzbäumen gebildet, und zwar hat die östliche Hälfte der Insel mehr Laubholz-, die westliche dagegen mehr Nadelholzbestände aufzuweisen.

---

[1]) Eine solche liegt vor in: Th. Marsson, Flora von Neuvorpommern nnd den Inseln Rügen und Usedom. Leipzig 1869.

Die meisten Nadelholzwälder, wie nameutlich diejenigen auf der Insel Ummanz, auf Hiddensöe, bei Trent, an der Westküste Wittows bei Schwarbe, auf der Schaabe, der Schmalen Heide, an der West- und Nordseite des Schmachter See's, in der Nähe von Sellin und Göhren sind Ansaamungen oder Anpflanzungen neuern Datums und entstammen erst diesem Jahrhundert und zwar zumeist der letzteu Hälfte desselben. Theils auf feuchten Heidemooren, theils auf trockenen Sandflächen angelegt, erfüllen diese Aufforstungen den Zweck, einerseits die sonst meist ertraglosen Strecken mit der Zeit ertragfähig zu machen, andererseits aber die benachbarten Kulturfelder vor Versandungeu zu schützen.

Alle diese Nadelholzbestände sind zum grössten Theile, ja fast ausschliesslich von der Kiefer („Tanne") — Pinus silvestris — gebildet. Nur in manchen derselben trifft man hin und wieder kleine Schouungen vou der Rothtanne (Fichte, Gräne) — Pinus Abies — und der Lärche — Larix europaea — an.

An Sträuchern findeu sich in denselben: der Wachholder (Knirk) — Juniperus communis. — häufig, mehrere Arten von Weiden: Salix Caprea, cinerea und repens; an feuchteren Stellen auch der Gagelstrauch — Myrica Gale — und der Sumpfporst (Post) — Ledum palustre; ferner die Heidelbeere (Bixbeere) — Vaccinium Myrtillus — und die Preisselbeere (Linjong) — Vaccinium Vitis Idaea, — nicht selten; die Himbeere — Rubus Idaeus — und der Hasengeil — Sarothamnus scoparius — häufig.

An niedereu Pflanzen sind diese Wälder ziemlich artenarm. Häufiger vertreten ist nur: der Sauerklee — Oxalis acetosella —; von Glockenblumenarten: Campanula rotundifolia; ferner die Schattenblume — Majanthemum bifolium — uud in älteren Beständen der Siebenstern — Trientalis europaea.

Von den Laubholzwäldern sind als die grössten anzuführen: diejenigen in der Nähe von Putbus, die Prora, die Grauitz, die Stubnitz auf Jasmund, die Näslow und im Inneren der Insel die zusammenhängenden Boldevitzer und Pansevitzer Forsten; kleinere aber prächtige Laubholzbestände finden sich auch auf dem Gr. und Kl. Vilm.

Im Gegensatz zu den Nadelholzwäldern mit ihrem zumeist dürftigen, sterilen Sandboden und ihrer geringen Humusdecke haben die Laubholzbestände zum grössten Theile einen lehmigen und mergeligen Untergrund (Geschiebemergel), und eine durch den Laubfall langer Zeiten gebildete fette Humusschicht aufzuweisen.

Die Flora derselben ist desshalb und gleichzeitig auch wegen des ungleich höhern nach Jahrtausenden zählenden Alters dieser Wälder bedeutend reicher.

Unter den Laubbäumen bildet die Rothbuche (Bök) — Fagus silvatica — den Charakterbaum der rügenschen Waldungen, der wohl in sämmtlichen, wenn auch noch so kleinen Laubholzgehägen vertreten ist, in grossen Einzelbeständen namentlich in der Stubnitz und Granitz auftritt. Vielfach findet sich die Rothbuche auch vereinigt mit der Stieleiche (Ehk) — Quercus Robur —, welche ihrerseits auch wieder in manchen Laubholzgehägen den Hauptbaum bildet, während die Steineiche — Quercus sessiliflora — nur sehr vereinzelt vorkommt.

Weiter finden sich hauptsächlich in gemischten Laubholzwäldern, aber auch in Einzelbeständen die Weiss- oder Hainbuche — Carpinus Betulus —; die beiden Birkenarten (Bark) Betula verrucosa und pubescens und die beiden Erlenarten (Eller Else) Alnus glutinosa und die Weisserle — Alnus incana —, letztere oft in ansehnlichen Beständen. Von ihnen ist die hier ursprünglich nicht heimische, sondern eingeführte Weisserle wegen ihres zahlreichen und kräftigen Lodenausschlages und schnellen Wachsthums besonders geschätzt. Zerstreut finden sich hin und wieder die beiden Ulmenarten (Rüster) Ulmus campestris und effusa, sowie auch die Esche — Fraxinus excelsior —, ferner die beiden Ahornarten: der gemeine weisse Ahorn — Acer Pseudoplatanus — und der Spitzahorn — Acer platanoides —, die letzteren nicht selten an den bewachsenen Steilufern der Stubnitz, der Granitz und Mönchguts. Ebenfalls zerstreut trifft man: die Vogelkirsche — Prunus avium — den wilden Apfelbaum — Pirus Malus —, den wilden Birnbaum — Pirus communis —, die Eberesche (Quitsche) —

Sorbus aucuparia —, und zuweilen auch die Linde — Tilia europaea. Erwähnung verdient schliesslich das allerdings nur in einem einzigen, aber ziemlich grossen und stattlichen, alljährlich prächtig blühenden und Früchte tragenden Exemplar (zu Klester auf Hiddensöe) beobachtete Vorkommen der schwedischen Eberesche — Sorbus scandica —, und zwar namentlich deshalb, weil dieselbe meines Wissens erst wieder in Westpreussen und auch dort nur sehr vereinzelt vorkommt.

Das Unterholz der Laubwälder wird von Sträuchern gebildet, welche den Boden oft dicht bedecken und bisweilen durch zusagende Bodenbeschaffenheit begünstigt, baumartigen Charakter annehmen. Sie finden sich namentlich in den gemischten Laubwaldungen, weniger in den reinen Buchenbeständen. Unter ihnen ist als in den meisten Waldungen und Ufergehängen auftretend zuerst zu nennen der Haselstrauch (Haselnöt) — Corylus Avellana —, ferner von Weidenarten: Salix Caprea und cinerea, welche ihr Heim meistens an den Waldrändern aufgeschlagen haben, von Geisblattarten: Lonicera Xylosteum und (Jelängerjelieber) Lonicera Periclymenum, weiter der Hartriegel — Cornus sanguinea —, von Kreuzdorngewächsen: der Kreuzdorn — Rhamnus cathartica — und der Faulbaum — Rhamnus Frangula —, der Spillbaum — Evonymus europaeus —, der Schneeballstrauch — Viburnum Opulus —, von Nachtschattenarten der kleine Strauch Solanum Dulcamara, welcher gern die feuchten Stellen und Gräben an den Rändern der Wälder und Gebüsche aufsucht.

Als häufigen Bewohner der Wälder treffen wir die im zeitigen Frühjahr reichblühende Traubenkirsche — Prunus Padus —; sodann, und zwar besonders an den Ufergehängen der Stubnitz, Mönchguts und Hiddensöe's von Ebereschenarten die Elsbeere — Sorbus torminalis —; von Weissdornsträuchern nicht selten, theils im Innern der Wälder, theils an den Rändern, Crataegus Oxyacantha und monogyna; namentlich auf der Insel Vilm finden sich prächtige baumartige Repräsentanten des letzteren. Im Grossen Holz bei Putbus, auf dem Vilm und in der Stubnitz kommt von Ahornarten: Acer campestre vor und fast in allen Waldungen Ribes alpinum. Gleichfalls finden sich

weit verbreitet der Epheu — Hedera Helix — oft in sehr ansehnlicher Stärke und die Wipfel hoher Bäume erkletternd, und in den Waldungen Mönchguts, Jasmunds, Hiddensöe's, in der Prora und auf der Schmalen Heide die schöne Stechpalme (Hülsenstrauch) — Ilex Aquifolium —, von welcher sich am Nord-Ende der Schmalen Heide, nahe Jasmund, vorzüglich hohe, prachtvolle Exemplare präsentiren. An lichteren Stellen der Wälder, sowie in buschigen Gehägen wachsen von Rosenarten: Rosa canina und tomentosa häufig, Rosa rubiginosa seltener; ferner sowohl auf lichten wie schattigen Räumen die Himbeere — Rubus Idaeus — und andere Brombeerarten und an den Rändern der Wälder und Gebüsche nicht selten der Schleedorn — Prunus spinosa.

Noch sei hier, wenn auch nicht als Unterholzform, eine Gehölzart erwähnt, nämlich die Quitte — Cydonia vulgaris —, welche in ihrem Vaterlande und auch in älteren Gärten bei uns baumartigen Charakter annimmt, auf Rügen aber nur als Gesträuchform, und zwar am Schwedenhäger Ufer auf Hiddensöe auftritt, wahrscheinlich einst von den dortigen Mönchen eingeführt.

Schliesslich ist noch die Eibe — Taxus baccata — anzuführen, welche sich jetzt freilich nur noch selten in kleinen Wurzelausschlägen in den Steiluferschluchten der Stubnitz vorfindet, augenscheinlich Überbleibsel früherer Zeitperioden, wo dieselbe auch hier gewiss als Baum vertreten war; habe ich selbst doch auch in den Wäldern des Darss noch ziemlich starke Wurzelstubben mit allerdings nur spärlichen Ausschlägen angetroffen. An dem Aussterben dieses schönen Baumes dürfte weniger die moderne Waldwirthschaft als vielmehr ein anderer Umstand die Schuld tragen. Vor 30 und mehr Jahren schon habe ich nämlich von alten Leuten auf dem Darss gehört, dass der Glaube herrsche, dass das Laub der Eibe für die Kühe schädlich sei. Angesichts dieser Auffassung liegt die Annahme nahe, dass im vorigen Jahrhundert und auch noch im Anfange des jetzigen, als die Adjacenten der Wälder das (erst vor etwa 40 Jahren dort abgelöste) Recht der Viehweide in den letzteren hatten, um Ausrottung der

Digitized by Google

Eibe in den Wäldern vorstellig geworden sind, und dass vielleicht von der schwedischen Regierung ein dahin zielender Erlass ergangen ist. Aehnliche Ursachen mögen auch dem Erlöschen der Eibe auf Rügen zu Grunde liegen.

Von niederen Pflanzen beherbergt der fruchtbare Boden der Laubwälder, abwechselnd erwärmt durch die Sonnenstrahlen und wieder beschattet, eine erstaunliche Menge von Arten und Individuen. Im Frühling treffen wir häufig den Sauer-Klee — Oxalis acetosella —, das Lungenkraut — Pulmonaria officinalis —, das blaue Leberblümchen — Hepatica triloba —, von Anemonenarten die weissröthliche Anemone nemorosa und daneben nicht so häufig die gelbe A. ranunculoides, ferner von Cruciferen und zwar von den Schaumkrautarten: Cardamine amara (auf Wiesen, in Gräben und Bächen in der Stubnitz, im Teufelsgrunde), wie auch die in den Blattwinkeln erbsengrosse schwarz-violette Zwiebelchen tragende weiss-violett blühende Zahnwurz — Dentaria bulbifera (in der Stubnitz und dem Bisdamitzer Ufer nicht selten), von Veilchenarten: die zeitig blühende Viola mirabilis (in den Uferschluchten der Stubnitz, besonders um Stubbenkammer, bei Sassnitz und auf den Crampasser Bergen), während in den meisten Laubwäldern Viola canina und silvestris häufig und noch spät blühend angetroffen werden.

Aus der Familie der Papilionaceen sind zu nennen: Orobus vernus (häufig an den Ufern Jasmunds in der Stubnitz, in der Prora, der Granitz, auf der Insel Pulitz und am Nordpehrd auf Mönchgut), Orobus niger (auf der Schaabe, in der Stubnitz, bei Crampas, Dwasieden, in der Prora, zwischen Bergen und Lietzower Fähre, zwischen dem Rugard und der Boot stelle bei Bergen und auf dem Zickerschen Höwt), ferner Vicia silvatica (auf Jasmund, besonders an den Ufern der Stubnitz, auf dem Schanzenberg in der Prora, im Putbuser Holze, an den Ufern der Granitz, am Nordpehrd auf Mönchgut). Weiter zeigt sich im Spätsommer an den bewaldeten Ufergehängen der Stubnitz die weissblühende Parnassia palustris, besonders auf dem quellenreichen, feuchten, erwärmten Kalkboden in prächtigen Exemplaren, im zeitigen

Frühjahr von Milzkrautarten: Chrysosplenium alternifolium und (in der Stubnitz, besonders in der Nähe des Herthasee's) das ziemlich seltene Chrysosplenium oppositifolium; aus der Familie der Compositen, von Alandtarten: Inula Conyza (nur an dem hohen Ufer bei Crampas und Sassnitz) und Inula Helenium (bei Zaase unweit Trent, im Eulenbusch bei Schweikvitz und an den Bachufern bei Balderack und in der Brunnenau bei Sagard); von Pippauarten: Crepis praemorsa (nur in der Granitz bei Sellin und am Rande der Stubnitz bei Crampas und Sassnitz); ferner Phyteuma spicatum (in der Stubnitz, am Bisdamitzer Ufer, in der Granitz und im Walde bei Putbus); von Glockenblumen: Campanula persicifolia häufig und die schöne grossblumige Campanula latifolia (bei Trent und Neuenkirchen, in der Medas bei Putbus, auf Jasmund bei Sassnitz und Crampas).

Weiter finden sich, und zwar ausser in Laubwäldern auch in Kiefernbeständen auf den Wurzeln der Buchen, Eichen und Kiefern schmarotzend das Ohnblatt (Kiefernspargel) — Monotropa Hypopitys — und durch die Granitz bis Sellin verbreitet Monotropa glabra; von Pirolaarten: Pirola rotundifolia, verbreitet, P. chlorantha bei Putbus in den Kiefern am Casnevitzer Wege, in der Stubnitz und der Granitz, P. minor, häufig, Monesis uniflora (Pirola) bei Cartzitz, in der Prora, Granitz, auf der Schmalen Heide, Chimophila umbellata (Pirola) in den Nadelholzwäldern bei Putbus am Casnevitzer Wege, in der Granitz von Albeck bis Mönchgut, ferner Ramischia secunda (Pirola), in Laub- und Nadelhölzern verbreitet. Dazu gesellen sich von Ehrenpreisarten: Veronica montana, (in der Stubnitz, bei Dwasieden am Tripper Bach und im Putbuser Holze), von Wachtelweizenarten: Melampyrum nemorosum, in Wäldern und Gebüschen häufig; von Lippenblüthlern: Teucrium Scorodonia (nur in der Granitz zwischen Hagen und Biuz, in der Nähe des Schmachter See's unter Kiefern), von Minzearten: Mentha viridis am Schmachter See, auf Jasmund zwischen Sagard und der Stubnitz, ferner Lysimachia nemorum, auf feuchten Stellen in der Medas bei Putbus, im Boldevitzer Holze, bei Schellhorn in der Granitz und in der Stubnitz; aus der Familie der Liliaceen:

Polygonatum multiflorum, nicht selten, Polygonatum officinale, auf Jasmund in der Stubnitz, auf den Banzelvitzer Bergen, in der Prora, der Granitz, auf Mönchgut und auf Hiddensöe am Schwedenhäger Ufer; die Maiblume (Liljencoufalgen) — Convallaria majalis —, in Wäldern und Gebüschen nicht selten, besonders häufig auf dem hohen Ufer bei Göhren eben so häufig auch die Schattenblume — Majanthemum bifolium.

Eine Hauptzierde der Flora Rügens bildet ihr Reichthum an Orchideen. Hauptsächlich sind vertreten die herrliche Orchis purpurea (O. fusca, nur auf Jasmund an den Kreideufern der Stubnitz, am häufigsten bei Sassnitz), Orchis morio (häufig auf den Wiesen in der Granitz), Orchis mascula (zwischen Bergen und der Jasmunder Fähre, bei Ralswieck, auf dem Rugard, häufig auf Jasmund und in der Granitz, an den Abhängen nach der Küste), Orchis latifolia (Düwelsklawen = „Teufelskrallen“, so benannt wegen ihrer getheilten, handförmigen Wurzelknollen, auf Wiesen), Orchis incarnata im Serpin bei Putbus, Orchis maculata auf Waldwiesen, Gymnadenia conopdea am Ufer der Stubnitz, Herminium monorchis (auf Jasmund bei Bobbin und Balderack häufig, bei Cartzitz und Zirmoisel, zwischen Garftitz, Altensien und Sellin), Epipogon aphyllus (in der Stubnitz in schattigen Buchenwäldern unter dem abgefallenen Laube nur wenig hervorschauend, selten), Platanthera bifolia und montana, Cephalanthera rubra in der Stubnitz und Granitz, Cephalanthera grandiflora an den Kreideufern der Stubnitz, bei Nipmerow und Quoltitz, in der Granitz bei Sellin und C. Xiphophyllum (Epipactis ensifolia) nur in der Stubnitz an den Kreideufern, Epipactis latifolia, nicht selten, E. rubiginosa auf den Kreidebergen und an den Ufern von Jasmund, besonders der Stubnitz, bei Crampas und Sassnitz, an den Ufern der Granitz bei Kiekōwer und zwischen Göhren und Sellin, Neottia Nidus avis häufig in der Granitz, Listera ovata häufig in feuchten Waldungen, Listera cordata nur in der Granitz an den Dünen nördlich von Binz unter Kiefern, Goodyera repens häufig in der Granitz, Coralliorrhiza innata in schattigen Buchenwaldungen zwischen abgefallenem Laube, durch die ganze Stubnitz verbreitet, in der Granitz bis Sellin,

Microstylis monophylla in Laub- und Nadelhölzern auf lockerem, sandigem Boden, an den hohen Ufern der Granitz von Kieköwer bis Sellin und auf dem südlichen Abhange des Nordpehrds bei Göhren, endlich der Frauenschuh — Cypripedium Calceolus — auf Kalk- resp. Kreideboden in schattigen Laubwäldern und Gebüschen, nur auf Jasmund, besonders an den Kreideufern.

Von Cyperaceen und Gramineen sind zu erwähnen: Rhynchospora alba auf feuchten Wiesen und Mooren in der Stubnitz und Prora, sowie Carex pendula (C. maxima), nur in den Uferschluchten der Stubnitz und an Gewässern, Melica uniflora nicht selten in schattigen Laubwäldern, Melica nutans in der Stubnitz und Granitz, sowie Festuca aspera ebenda, Elymus europaeus selten, in der Stubnitz; von Cryptogamen gesellen sich hinzu von Schachtelhalmarten: Equisetum maximum (E. Telmateja, häufig am Strande bei Lohme auf Jasmund und auch in den Bachschluchten in der Stubnitz, z. B. bei Stubbenkammer), von Bärlapparten: Lycopodium Selago in der Stubnitz hin und wieder; von Natterzungenarten: Ophioglossum vulgatum an feuchten Kreideufern zwischen Sassnitz und Stubbenkammer, nicht selten in prächtigen Exemplaren; endlich von Farnen: die Buchenfarne Polypodium Phegopteris und P. Dryopteris, der Tüpfelfarn Polypodium vulgare, der Schildfarn Aspidium lobatum (nur bei Ralswieck), die Punktfarne Polystichum Filix mas, P. cristatum und P. spinulosum, der Blasenfarn Cystopteris fragilis, die Milz- und Streifenfarne Asplenium Trichomanes u. A. Filix femina, der Rippenfarn Blechnum Spicant, und der Saumfarn Pteris aquilina.

Diese Farne werden in den meisten Waldungen Rügens gefunden, mit Ausnahme von Polypodium Phegopteris und Dryopteris, Cystopteris fragilis, Asplenium Trichomanes und Blechnum Spicant, welche ihre Hauptverbreitung in der Stubnitz finden.

Die vorstehend einzeln nach ihrem floristischen Charakter geschilderten Laub- und Nadelholzwaldungen treten in Wirklichkeit nicht immer scharf von einander getrennt auf, kommen vielmehr auch neben und zwischen einander vor und sind oft durch Uebergänge mit einander verknüpft, je nachdem der

Bodeu sich für deu einen oder den anderen Bestaud eignet. Dabei tritt auch auf Rügen die Erscheinuug hervor, dass die Laubholzwaldungeu mehr und mehr auf Kosten gemischter oder Nadelholzbestände abuehmen.

Ursprüngliche Laubholzwälder, wie sie die Natur geschaffen, dürften in ausgedehnteu Flächen nur noch die Stubnitz, die Granitz und die Insel Vilm aufzuweisen haben. Sonst haben sie meist der modernen Waldkultur weichen müssen, in deren Verfolg man die abgeholzten Schläge je nach der Bodenart mit den als passend für dieselbe erkannten Baumformen angesäet oder bepflanzt hat. So erklärt es sich, dass man an Stellen, an denen man früher reine Bucheu- uud Eichenwälder antraf, jetzt inmitten derselben die tiefer gelegenen, wiesigen, bruchigen oder sandigen Flächeu von Eschen-, Erleu- oder Kiefernschonungeu eingenommen findet.

II. Die Flora der „Heiden".

Unter „Heiden" verstehen wir hier Flächen sterilen sandigen Bodens, welche des Baumwuchses entbehren oder doch nur einzelne meist verkrüppelte Bäume aufzuweisen haben, den Resten vou misslungenen und wieder aufgegebenen Aufforstuugs-Versuchen.

Charakterpflanze dieser Heiden ist das Heidekraut (Heide) — Calluna vulgaris —, welches oft weite Streckeu überzieht. Zwischen deuselben gelegene freie Flächen werden vielfach von Felchten eingenommen, vorzugsweise von Cladonien, unter welchen die Renthierflechte — Cladonia rangiferina — häufig auftritt.

Aus der Strauchvegetatiou der Heiden sind hauptsächlich folgende Formeu zu erwähnen: von Weidenarten die Lorbeerweide — Salix pentandra — und besonders häufig die kleinste und vielgestaltigste Art: Salix repens, ferner Erica Tetralix (um Bergen, bei Gingst, auf der Schaabe und Schmalen Heide), die Bärentraube — Arctostaphylos Uva ursi — (nur auf der Schmalen und Baaber Heide, au beiden Stellen häufig); ferner hie und da die Preisselbeere — Vaccinium Vitis idaea — uud gleichfalls nicht selten der kleine Thymianstrauch — Thymus Serpyllum —; die Krähenbeere — Em-

petrum nigrum — (an feuchten Stellen nicht selten), sowie ebenfalls nicht selten Rosa canina, R. tomentosa und Rubusgesträuche.

Von niederen Pflanzen bevorzugen den Heideboden: aus der Familie der Ranunculaceen die beiden Küchenschellenarten Pulsatilla vulgaris Anemone Pulsatilla, bei Bergen auf dem Rugard, am Wege von Bergen zur Jasmunder Fähre, auf Jasmund von Lietzow bis Spyker) und Pulsatilla pratensis (Anemone pratensis, häufig auf Mönchgut, in der Granitz und besonders auf der Schmalen Heide), von Gentianenarten: Gentiana Pneumonanthe (auf schwarzem, moorigen Heideboden bei Gingst in der Konower Heide, in der Mönkvitzer und Kubbelkower Heide). Aus der Familie der Cyperaceen gesellt sich hinzu: Rhynchospora fusca (in der Konower Heide bei Gingst, in der Kubbelkower Heide bei Bergen, auf der Schaabe, der Schmalen Heide, in der Prora, auf der Baaber Heide, auf Mönchgut und Hiddensöe), von Gräsern Deschampsia discolor (Aira uliginosa, nur auf der Schaabe bei Gelm). Von den Bärlapparten wird nicht selten Lycopodium clavatum zwischen dem Heidekraut angetroffen, über welches es zuweilen weit hinwegrankt.

III. Die Flora der Moore und Sümpfe.

Als Bewohner dieser auf Rügen in grosser Zahl und Ausdehnung vertretenen Oertlichkeiten sind unter den Sträuchern hervorzuheben: die Weidenarten Salix Caprea, cinerea, aurita und repens, ferner der Porst — Ledum palustre —, die Krähenbeere — Empetrum nigrum, die Moosbeere (Kramsbeere) — Vaccinium Oxycoccos und Andromeda polifolia.

An niederen Pflanzen finden sich aus der Familie der Orchidaceen: Epipactis palustris nicht selten, Liparis Loeselii am Schmachter See bei Binz, in der Garvitz bei Putbus, bei Altenkamp und Altensien zwischen den Torfmoosen, Malaxis paludosa in schwammigen Sümpfen beim Serpin und bei Altenkamp südwestlich von Putbus; aus der Familie der Doldengewächse: der Wasserschierling — Cicuta virosa —, ferner Heliosciadium inundatum (nur auf Hiddensöe in einem Sumpfe

der Griebener Wiesen), der Wasserfenchel — Oenanthe aquatica (O. Phellandrium) — häufig, Oenanthe fistulosa nicht selten, Oenanthe Lachenalii häufig auf Hiddensöe bei Kloster, Archangelica officinalis.

Weitere Moor- und Sumpfpflanzen sind: Utricularia vulgaris und minor, von Froschlöffelarten Alisma Plantago (sehr häufig), A. ranunculoides (an der Jasmunder Fähre, auf der Schmaleu Heide, in der Nähe vom Tiefen Gruud in der Form repens); Hottonia palustris (häufig) und die Wassermünze — Mentha aquatica —, ferner das kleine Sumpfveilchen — Viola palustris — und die fettblätterige zarte Pinguicula vulgaris; aus der Familie der Cyperaceen: Cyperus fuscus (im Gustower Torfmoor), von Wollgrasarten: Eriophorum vaginatum, polystachium, latifolium (alle drei Arten häufig), E. alpinum (nur auf dem Serpin und dem Porstmoor bei Putbus); von Schnittgrasarteu: Carex paniculata, teretiuscula, vesicaria, riparia und acutiformis (C. paludosa) (alle häufig) und Cladium Mariscus (am Schmachter See bei Binz, bei Dollahn und im Tribberatzer Torfmoore); von Rohrkolbenarten ist Typha latifolia ein häufiger Bewohner der Sümpfe, wogegen Typha angustifolia seltener ist.

An den Rändern der Sümpfe zeigt sich von Farnkräutern häufig: Polystichum Thelypteris, von Schachtelhalmen: Equisetum palustre uud limosum.

IV. Die Flora der Salzwiesen.

Neben vereinzelten, im Vorstehenden bereits erwähnten Strauchformen setzt sich die Flora dieser das Meeresniveau meist nur wenig überragenden ausgedehnten Salzwiesenflächen hauptsächlich aus niederen Pflauzen zusammen. Unter ihuen sind zu erwähuen von Steinkleearteu: Melilotus dentatus (auf Hiddensöe bei Kloster, selten), von Doldenpflanzen das kleine niederliegende Bupleurum tenuissimum (in der Nähe des Seestraudes auf der Halbinsel Drigge an der Bucht von Wampen, bei Neueudorf unweit Putbus, auf Mönchgut, an der Bucht bei Rambin, zwischen Trent und Freesen, auf der Schaabe bei Glowe uud auf Hiddensöe); von Cruciferen die kleine Coch-

learia danica (im südlichen Rügen nur auf der Halbinsel Drigge beim Mehlow-See, dagegen häufig auf der Westseite zwischen Vieregge und Breetz, auf der Insel Beuchel, zwischen Trent und Freesen, beim Wittower Posthause, in der Seehöfer Koppel, auf der Insel Oehe bei Schaprode und sehr häufig auf der Insel Hiddensöe zwischen Kloster und Vitte); von Compositen: Aster Tripolium (häufig in den sog. „Rien", Abflussrinnen der Gewässer); von Beifusskräutern: die weisswellige Artemisia maritima, in der Form salina (selten, wie Aster Tripolium die „Rien" bevorzugend, auf der Insel Oehe bei Schaprode und auf der Insel Heuwiese südlich von Ummanz); von Flockenblumen: Centaurea Jacea in der Form humilis; von Tausendgüldenarten: Erythraea littoralis und pulchella, ferner der Augentrost — Odontites littoralis —; das kleine niedrige Glaskraut — Glaux maritima —, häufig; von Grasnelkenarten: Armeria vulgaris (sehr häufig, Charakterpflanze dieser Wiesen), dagegen Statice Limonium nur am Binnenstrande bei Breege; von Primeln: die kleine zierliche, mit weissem Reif überzogene, rothblühende Primula farinosa (nur auf Mönchgut auf einer Wiese zwischen Göhren und Middelhagen). Von Wegebreitarten ist häufig: Plantago maritima, dagegen selten P. Coronopus, ferner findet sich auf kahlen Stellen innerhalb der Wiesen aus der Familie der Chenopodiaceen: das Gänsefüsschen — Chenopodiua maritima (Schoberia oder Suaeda maritima) — auf Hiddensöe bei Kloster, die Keilmelde — Obione pedunculata (Halimus pedunculatus) — (auf der Halbinsel Drigge auf den Wiesen am Mehlow) und ferner der Glasschmelz — Salicornia herbacea — (auf Hiddensöe bei Kloster, auf der Insel Heuwiese bei Ummanz und auf der Halbinsel Drigge am Mehlow); ferner Triglochin maritimum, häufig; aus der Familie der Juncaceen die Binsenarten: Juncus maritimus (beim Wittower Posthause, bei Glowe, auf der Schmalen Heide, der Halbinsel Drigge, Mönchgut auf Zicker) und Juncus compressus, welche sich in der Varietät sparsiflorus am Strande bei Stubbenkammer findet, in der Form Gerardi oft so massenhaft auf den Salzwiesen auftritt, dass sie als eine Charakterpflanze derselben gelten kann. Von Gräsern

sind anzuführen die Meerstraudgerste — Hordeum secalinum —, stelleuweise sehr häufig und Phleum arenarium, ein niedriges Pflänzchen, welches sich nur auf Hiddensöe an sandigen Uferstellen findet.

V. Die Flora des Strandes und der Dünen.

Unter den Sträuchern dieser Litoralzone ist der durch seinen sparrigen, ästigen Wuchs nnd seine mattsilberglänzenden Blätter ausgezeichnete Seedorn — Hippophaë rhamnoides —, die auffälligste und gleichzeitig verbreitetste Form, die nameutlich die Uferböschungen (z. B. an der Westküste des Dornbusch, auf Mönchgut, auf Jasmund, an der Granitz) in dichtem Wnchse bedeckt. Am Fusse der Steilufer finden sich ausserdem von Rosenarten: Rosa canina, R. tomentosa und auch die Heckenrose — Rosa rubigiuosa —, deren Blätterdrüsen beim Zerreiben einen characteristischen feinen Obst- oder Weinduft ausströmen; von Weideuarten: Salix daphnoides, mit bläulich weiss bereiften Blätteru, feruer nicht selten Rubusarten.

Die Hauptstrauchform der Dünen ist die kleine Salix repens, die allerdiugs in der Form Fiumarchica bisher nur in den Düuen des südlichen Theils von Hiddeusöe, in der Form leiocarpa nur auf der Schmalen Heide angetroffen ist, in der Form argentea aber sehr häufig auftritt.

Zu diesen Strauchformen gesellen sich von niederen Pflanzen aus der Familie der Cruciferen: der Seekohl — Crambe maritima — (au der Küste der Stubnitz, nördlich von Stubbenkammer, auf Hiddensöe zwischen Kloster und Plogshagen, jedoch selten); der Meersenf — Cakile maritima —; von Kressenarteu: Lepidium latifolium, (Strandform, nnr auf der Insel Ummanz bei Suhrendorf; fernr Coronopus Rnellii (Senebiera Corouopns, ebenfalls Strandform, nnr bei der Grahler Fähre).

Sehr häufig dagegen ist die Salzmiere — Honckenya peploides (Arenaria peploides) — am Strande sowohl als besonders in den Dünen, leicht erkenntlich an ihren gelblichen, dickeu Blättern; aus der Familie der Papiliouaceen: Tetragonolobus siliquosus (nur am Strande von Mönchgut, und zwar

namentlich von Gr. Zicker und Reddevitz); ferner aus der Familie der Umbelliferen: die sparrig-stachlige, weiss-bläulich schimmernde, mit blaublüthigen Doldenköpfchen versehene Meerstrands-Männertreu (Stranddistel) — Eryngium maritimum —, häufig am Strande und besonders in den Dünen; ferner von Veilchenarten: Viola tricolor in der Form marina sehr häufig in den Dünen; aus der Familie der Compositen: der Huflattich — Tussilago Farfara —, besonders am Fusse der Steilufer sehr häufig, Petasites albus (am Strande bei Stubbenkammer und Sassnitz) und Petasites tomentosus (auf Mönchgut, am Nordpehrd, auf Zicker und Reddevitz); von Habichtskrautarten: Hieracium umbellatum, in den Dünen sehr häufig; aus der Familie der Umbelliferen: Libanotis montana (Athamanta Libanotis) in der Nähe der Küste am Fusse der Uferabhänge (z. B. der Stubnitz bei Stubbenkammer und den Wissower Klinten, auf Thiessow, auf der Schmalen Heide, auf Mönchgut am Nordpehrd, selten); von Sommerwurzarten: Orobanche caryophyllacea (O. Galii) (auf Hiddensöe und Wittow häufig, am Nordpehrd auf Mönchgut bis nach Sellin, nicht selten in den Dünen bei Göhren); von Meldenarten: Atriplex littoralis, nicht selten auf Strandwiesen und feuchtem, kiesigem Boden in der Nähe des Strandes, Atriplex calotheca (bei Altefähr und der Grahler Fähre), Atriplex Babingtonii (streckenweise an der Küste von Wittow, Jasmund und der Schmalen Heide). Alle 3 Meldenarten siedeln sich gern auf vom Meere ausgeworfenen Fucaceen und anderen Pflanzenresten an. Sehr häufig findet sich ferner am Strande und in den Dünen das Salzkraut — Salsola Kali — und insbesondere auf den Dünen der wilde Spargel — Asparagus officinalis —, namentlich auf Hiddensöe, Wittow und Mönchgut.

Von Gräsern bewohnen nachstehende Arten die Dünen sehr häufig und werden im ganzen Bereiche derselben gefunden: Elymus arenarius, Ammophila arenaria (Psamma arenaria), Ammophila baltica (Psamma baltica) mit ihrer bläulich schimmernden Rispenähre; ferner aus der Familie der Cyperaceen: Carex arenaria, welche namentlich vielfach zur Befestigung des Dünensandes angepflanzt wird. Ausserdem sind von Gräsern

noch vertreten: Triticum junceum (in den Dünen bei Aalbeck, auf Mönchgut und Hiddensöe) und Lepturus filiformis, letzterer jedoch nur am nördlichen Ufer von Gross-Zicker bei Gager auf Mönchgut und in der Nähe des Dorfes Zicker.

Von Cryptogamen endlich ist zu erwähnen die Mondraute — Botrychium Lunaria —, welche sich nicht selten in den Dünen am Strande von Göhren findet.

VI. Die Flora der waldfreien Theile der Inselkerne.

Aus der Flora dieser besonders auf Wittow, dem eigentlichen Rügen und auf Mönchgut weitausgedehnten, vorwiegend von Feldern und Weiden eingenommenen Flächen der Insel mögen hier mit Uebergehung der zahlreichen gewöhnlicheren Arten nur die besonders charakteristischen und daneben einige seltenere Formen angeführt werden, von Sträuchern namentlich der Hasengeil — Sarothamnus scoparius —, der vielfach in grosser Menge und in oft recht hohen Exemplaren auftritt; ferner von niederen Pflanzen das kleine Sedum acre, sehr häufig; aus der Familie der Gentianeen: Gentiana Amarella (auf Weiden bei Glowe, Gr.-Kubbelkow, Lanken, in der Garvitz bei Putbus und auf Hiddensöe), ferner das Tausendgüldenkraut Erythraea Centaurium auf Weiden und in trockenen Gräben; von Nelkenarten: Dianthus deltoides, in Hohlwegen nicht selten; aus der Familie der Papilionaceen: Melilotus albus an Wegen und auf Aeckern, Medicago falcata (auf Wittow bei Arcona, auf Jasmund und Mönchgut häufig), der Wundklee — Anthyllis vulneraria —, häufig; aus der Familie der Umbelliferen: Falcaria sioides (F. Rivini) auf Wittow, Jasmund und bei Putbus; aus der Familie der Compositen: die Eselsdistel — Onopordon Acanthium —, hin und wieder an Wegen und auf wüsten Plätzen, Chondrilla juncea (auf Mönchgut und bei Sellin); von Wollkrautarten (Königskerze) das schöne Verbascum Thapsus (besonders an den östlichen kahlen Uferhängen des Gr. Vilm in prachtvollen Exemplaren) und von Frauenflachsarten die kleine Linaria minor, welche kalkhaltige Aecker liebt (auf Wittow am Ufer bei Arcona und auf Jasmund häufig).

Von selteneren Grasarten finden sich: Phleum Böhmeri (auf Wittow, südlich von der Halbinsel Thiessow auf der Schmalen Heide durch die Granitz bis nach Mönchgut verbreitet) und Koeleria glauca auf sandigen Hügeln und Höhen (von Binz durch die Granitz bis über Sellin und am Nordpehrd auf Mönchgut), sowie ebenfalls auf sandigen Flächen sehr häufig der nicht selten mit rothbräunlichen Stengeln sich zeigende Bocksbart — Corynephorus canescens — eine Charakterpflanze solcher Flächen.

VII. Die Flora der offenen Gewässer.

Unter „offenen Gewässer" begreife ich hier:

1. die Seeen, Sölle und fliessenden Gewässer im Inneren der Insel, mit süssem Wasser;

2. die Litoralzone der Ostsee mit schwach-salzigem Wasser und die „Bodden" mit schwach-brackigem Wasser.

1. An der Zusammensetzung der Flora der zur Gruppe 1 gehörigen stehenden und fliessenden Gewässer im Innern der Insel betheiligen sich ausser einer Anzahl auch in den dortigen Sümpfen und Mooren vorkommender und deshalb an früherer Stelle (sub III) bereits erwähnter Arten, namentlich folgende Pflanzen: die weisse Seerose — Nymphaea alba — und das gelbe Mümmelken — Nuphar luteum —, beide nicht selten in Seen; ferner der Wasserscheer — Stratiotes aloides —, sehr häufig; der Froschbiss — Hydrocharis Morsus ranae — häufig; Butomus umbellatus, nicht selten; von Laichkrautarten: Potamogeton natans, perfoliatus, lucens, gramineus, crispus, pusillus, alle sehr verbreitet, und endlich aus der Familie der Cyperaceen die hohen Binsenarten Scirpus lacustris und S. Tabernaemontani, beide häufig.

Aus der Cryptogamen-Flora sind einige Arten von Armleuchtergewächsen — Characeen — zu erwähnen, und zwar namentlich: Tolypellopsis stelligera, (bisher nur im Gr. Wostevitzer See gefunden), Chara ceratophylla (im Gr. Wostevitzer und Schmachter See), Ch. contraria (im Schmachter See), Ch. foetida, nicht selten, Ch. hispida (im Wostevitzer

See), Ch. aspera (im Gr. Wostevitzer und Schmachter See) nnd Ch. fragilis (im Gr. Wostevitzer See, nicht selten).

2. Als Bewohner der Ostsee sind aus deren randlichen Partien ausser dem häufig auf den Strand gespülten Seegras (Seetang) — Zostera marina — ausschliesslich Algen zu nennen, so Fucus vesiculosus und Fucus serratus (Blasentang), welche mit anderen Algen häufig in grossen Massen ans Land geworfen, ferner Elachista ferruginea auf Fucus schmarotzend, endlich Angehörige der Gattungen Fuccellaria, Chondrus, Polysiphonia, Phyllaphora, Cicafecca u. a., theils noch auf Steinen vegetierend, theils ans Land geworfen und abgestorben.

In den Bodden findet sich ebenfalls in grosser Menge Zostera marina, welches ans Land geworfen, zusammengeharkt und an der Sonne getrocknet vielfach als Polstermaterial verwandt wird, ferner Najas marina und von Laichkrautarten Potamogeton pectinatus (häufig) und P. marinus (im Kl. Jasmunder Bodden), selten. Dazu treten Armleuchtergewächse, von welchen oft ausgedehnte Flächen des Grundes überwachsen sind (besonders in den Gewässern zwischen Rügen und Hiddensöe), unter ihnen Tolypella nidifica (im Selliner und Gr. Zickerschen See), Chara crinita (bei Hiddensöe und im Spykerschen und Selliner See, im Kl. Jasmunder Bodden und in der Wamper Wiek); Ch. ceratophylla (im Kl. Jasmunder uud Breeger Bodden), Ch. baltica (bei Hiddensöe, im Breeger Bodden, Spykerschen See, Kl. Jasmunder Bodden und Zicker-See), Ch. horrida (bei Lietzower Fähre im Kl. Jasmunder Bodden), Ch. aspera (im Zicker-, Selliner und Spykerschen See, im Kl. Jasmunder Bodden, im Ossen-See bei Bergen).

V.

Zur vorgeschichtlichen Altertumskunde der Insel Rügen.

Von **Dr. Rudolf Baier** in Stralsund.

Mit einer Kartenskizze auf S. 67.

Die Insel Rügen gehört wie in geologischer, so auch in archäologischer Beziehung zu der Gruppe der dänischen Inseln. Die auf Rügen anstehende Kreide hat das Hauptmaterial für die von den frühesten Bewohnern der Insel verfertigteu uud zu ihren verschiedenen Zwecken benutzten Geräte und Werkzeuge hergegeben, den Feuerstein, in gleicher Weise, wie dies auch auf den dänischen Inselu geschehen ist. Es ist auch wahrscheinlich, dass Rügen seine älteste Bevölkerung aus Nordwesten her über's Meer von Dänemark erhalten hat, nicht etwa von dem nächstgelegenen pommerschen Festlande. Dieses war in jenen Zeiten völlig durchsumpft und wenig zugänglich.

Für die enge Verbindung Rügens mit den dänischen Inseln spricht nicht so sehr die Gleichheit der Technik in der Bearbeitung des Flints hier uud dort, denn diese wird wesentlich durch die Natur des Feuersteins und seinen muscheligen Bruch bedingt, wohl aber spricht dafür die Übereinstimmung der Formen, in denen die Geräte erscheinen. Die auf Rügen auftretenden Formen, welche dort als die ältesten anzusehen sind, gleichen völlig den in den dänischen Abfallhaufen sich findenden Gebilden. Solche Formen werden auf Rügen vornämlich NO einer Linie gefunden, die man sich beginnend vom südlichen Rande des Hochlandes von Hiddensöe (Dornbusch) nach dem landfesten Teile von Rügen über Bergen bis zur Stresower Bucht im Südosten der Iusel gezogen denkt.

Die nordöstlich dieser Linie gelegenen Teile Rügens, das nördliche Hiddensöe, Wittow, die Banzelvitzer Berge, Jasmund und die Granitz umfassend, sind die am höchsten ragenden Landschaften, und diese haben wir nach Ausweis der bisher gemachten Funde als die Sitze der ältesten Bevölkerung der Insel zu vermuten. Diese Funde, ausschliesslich aus Flintaltertümern bestehend, sind sämmtlich hart unter der Oberfläche eingebettet gewesen und, nicht selten durch die Pflugschar oder den Spatenstich herausgewühlt, auf der Oberfläche gemacht worden. Insbesondere reich an solchen ältesten Funden hat sich Wittow erwiesen, wo einzelne Örtlichkeiten, wie z. B. die Feldmark des Dorfes Grantitz*) an der Nordwestküste der Halbinsel, auch die nach Westen streichende Abdachung von Arkona nach dem Dorfe Putgarten zu und weiter nach Schwarbe hin, fast unerschöpflich erscheinen. Auf Jasmund ist vor einigen Jahren unmittelbar beim Dorfe Lietzow eine überaus reiche Fundstelle entdeckt, die sowohl nach der Bearbeitung und den Formen der Fundstücke, wie auch nach deren Lageruug sich völlig gleich den in Dänemark gemachten Küstenfunden erwiesen hat. Doch auch ausser den wenigen vorstehend genannten Stellen finden sich auf dem angegebenen Terrain des nördlichen und nordöstlichen Rügens vereinzelt und vielfach zerstreut Steinwerkzeuge, die der Klasse der älteren Manufacte angehören.

Den Formen nach lassen sich diese älteren Geräte als Äxte, lanzenförmige Werkzeuge, Messer, Bohrer und Schaber bezeichnen. Die Technik, in der sie hergestellt sind, ist Spaltung und Muschelung. Mit heute schwer begreiflicher Geschicklichkeit wurden Flintblöcke in der Weise gespalten, dass grössere oder kleinere gerade Flächen entstanden, und sollte der Gegenstand dann weiter bearbeitet werden, so geschah dies in der Weise, dass Partikeln flach aus der Oberfläche herausgehoben wurden, worauf dann eine wenig vertiefte muschelförmige Grube zurückblieb.

Man gebraucht in neuerer Zeit nicht selten den Namen „palaeolithische“ Altertümer für die hier in Rede stehenden.

*) Bezüglich der Lage der angeführten Ortschaften vgl. das Kärtchen S. 67.

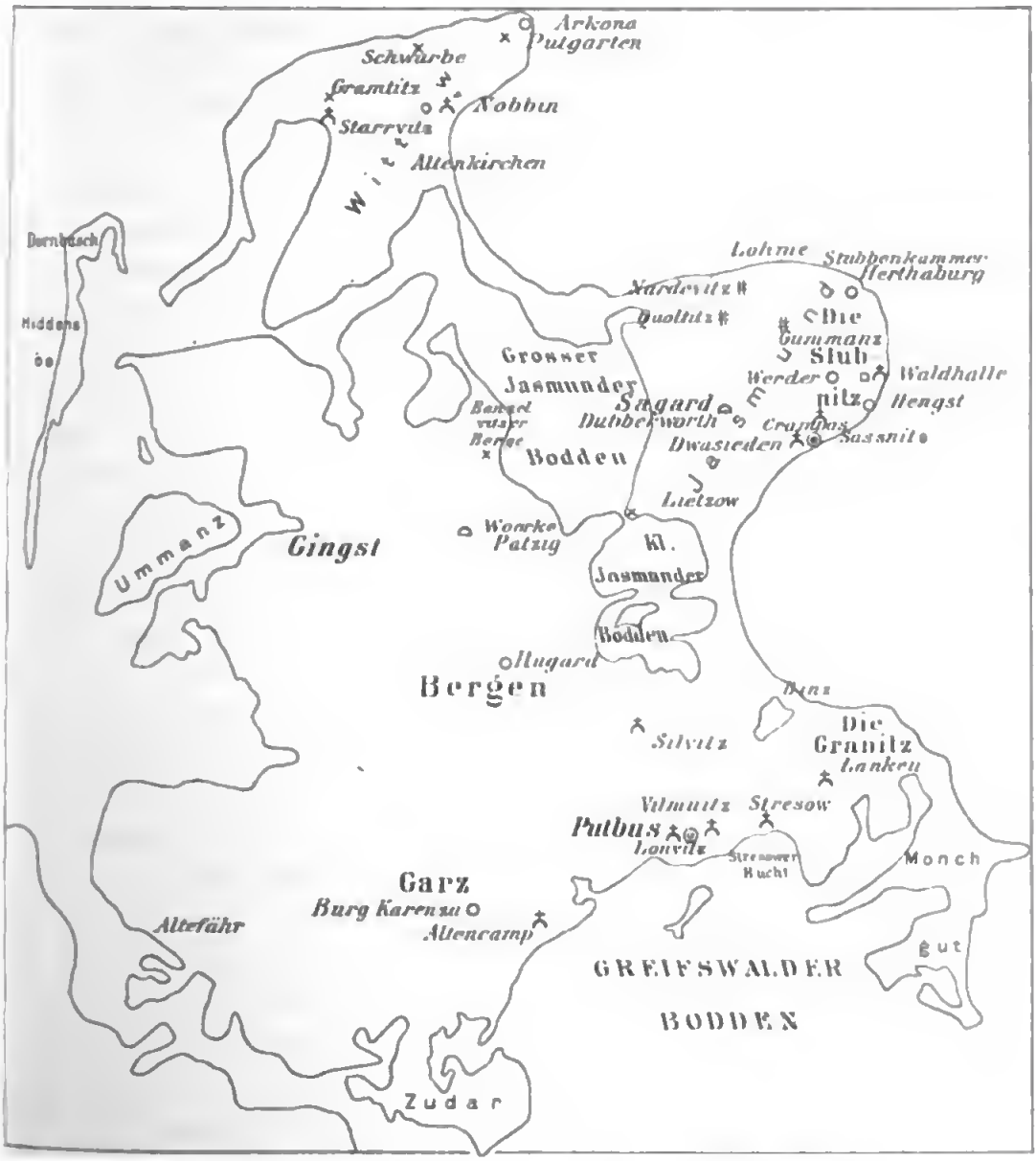

o	*Burgwall.*	#	*Opferstein.*
x	*Fundstätte.*	▫	*Wohnstätte.*
⅄	*Steinkiste.*	⌓	*Kegelgrab.*
◎	*Näpfchenstein.*		

Uebersicht über die wichtigsten prähistorischen Fundstätten Rügens.*)

*) *Auf obiger Kartenskizze haben nur die in dieser Abhandlung erwähnten Localitäten Aufnahme gefunden.*

Es ist das eine unglückliche, ja geradezu irreleitende Bezeichnung für solche älteren Artefacte des Nordens. Richtigerweise dürfen unter diesem Namen nur solche Altertümer verstanden werden, die den Diluvialzeiten angehören. In jenen Zeiten war indess der skandinavische Norden wie auch der Norden des deutschen Landes vergletschert, also unbewohnt. Und sollten in Interglacialzeiten Menschen soweit vorgedrungen sein, so müssten die Spuren ihrer Lebensthätigkeit tief unter den Moränen der letzten Vergletscherung begraben sein, während alle die genannten Altertümer meist oben oder doch nur in geringer Tiefe unter der Oberfläche des Erdbodens angetroffen werden. Wir haben daher alle diese genannten von Menschenhand bearbeiteten Gegenstände als neolithische zu bezeichnen, die erst nach der Vergletscherung unseres Bodens geschaffen worden, die aber als eine ältere Species anzusehen sind im Unterschiede von einer anders gearteten jüngeren Reihe von Altertümern.

Jede Bestimmung der Zeit, wann die Scheidung der jüngeren Altertümer von den älteren erfolgte, würde sich nur auf unbeweisbare Vermutungen stützen können und ist daher überflüssig. Nur eines dürfen wir als beweisbar annehmen, dass unter dem Einflusse der Hebung des allgemeinen Kulturzustandes der Bevölkerung und bei der allmälig sich entwickelnden grösseren Geschicklichkeit in der Behandlung des Feuersteins die jüngere Periode in dessen Bearbeitung und Formgebung unmittelbar aus der älteren herausgewachsen ist.

Dass dem so sei, wird durch die Beibehaltung einzelner Formen der Werkzeuge durch alle Zeiten der Steinperiode, sowie auch durch die deutlich erkennbaren Übergänge in den Bearbeituugsmethoden bewiesen, in denen sich die jüngeren an die älteren anschliessen.

Eine sehr bemerkbare Verschiedenheit der älteren Steinarbeiten von den jüngeren besteht darin, dass jene, die älteren, nie in Gräbern gefunden werden, und dieser Umstand scheint darzuthun, dass die Gräber der Steinzeit, an denen Rügen früher überaus reich war, und von welchen noch zahlreiche erhalten sind, sämmtlich der jüngeren Periode der Steinzeit angehören.

Was mit den Toten in der ältesten Zeit der Besiedelung unseres Landes geschah, wissen wir nicht. Das aber dürfen wir als unzweifelhaft behaupten, dass sowohl die kleineren aus Stein und Erde gebildeten Grabaufwürfe, in denen sich Beigaben von Feuerstein befinden, wie auch die gigantischen Steinbauten, die Hünengräber, zu einer Zeit entstanden sind, da bereits grosse Veränderungen in der Kultur des Volkes vor sich gegangen waren.

Die Gräber mit ihrem Inhalte, den Gebeinen der darin Beigesetzten und den Beigaben an Thongefässen und Flintsachen, weisen uns in die Höhezeit der Steinperiode, und an ihnen haben wir den Kulturzustand des damals lebenden Volkes abzumessen.

Betrachten wir zunächst die **Grabstätten.** Der Reichtum Rügens an vorgeschichtlichen Gräberu, wie er bis in die dreissiger Jahre des gegenwärtigen Jahrhunderts bestanden hat, ist unglaublich. Damals, in den dreissiger Jahreu, trat in der Landwirtschaft ein intensiverer Betrieb ein. Zahlreiche Hügelgräber wurden zerstört, um deu Gewinn an Land zu haben. Danu brachte das Jahr 1848 eingreifende Veränderungen in die Besitzverhältnisse. Erbpachten wurden in Eigentum verwandelt, und manches Grab, das bis dahin hatte geschont werden müssen, verschwand nun. Weiter führte der dann beginnende Bau der Chausseen zur grösseren Schätzung leicht erreichbarer Granitblöcke, und so ging es denn an mauchen Orten auch an die Vernichtung der aus Steinen aufgebauten Hünengräber. Und trotz alledem ist heute noch so viel von den alten Stein- und Hügelgräbern erhalten, dass die Insel damit einen charakteristischen landschaftlichen Schmuck erhält und die Seele ihres Besuchers von den Schauern des Geheimnisvollen und Wunderbareu ergriffen wird.

Die Gestaltung der Gräber ist eine sehr mannigfaltige. Am meisten imponierend sind die Steingräber, aus grossen Steinblöcken errichtet, an jeder Langseite drei bis fünf, an jedem Ende einer, von zwei, auch drei Steinen überdeckt; die Lage meist von Osten nach Westen; Länge von 5 bis über 6 m; Breite vou $1^1/_2$ bis 3 m. Im Innern bisweilen

durch flache gespaltene Steine in Kammern geteilt, in welchen die Beigaben liegen.

Diese Gräber in Hügelform mit den eben hochragenden Decksteinen sind mehrfach erhalten, so zu Silvitz bei Putbus, zu Lenvitz, zu Vilmnitz, beim Kirchdorfe Lancken, sämtlich in der Herrschaft Putbus, bei Altenkamp und ferner bei Starrvitz a. Wittow. Verschiedene solche sind bereits geöffnet und bieten sich in solcher Gestalt, die Grabkammern noch wohl erhalten, den Blicken dar in der Stubnitz und zwar nordwestlich von Crampas und in der Nähe der Waldhalle bei Sassnitz. Den gewaltigsten Eindruck machen diese Gräber, wenn der von Steinen gebildete Totenraum, die eigentliche Grabkammer, noch von langen Steinreihen eingehegt wird. Zwischen diesen von Osten nach Westen laufenden parallelen Reihen grosser Steine, jede Reihe aus 20 bis 24 Steinen bestehend, welche $^3/_4$ bis 1 m von einander entfernt, am Westende oft über 2 m über den Boden hinausragen, liegt hier, am Westende, die Grabkammer quer, also in der Richtung von Norden nach Süden. Die innere Erdfläche zwischen den Reihen, welche sich an die Grabkammer anschliesst, ist etwas erhöht und leicht gewölbt. Ein geöffnetes, im übrigen gut erhaltenes und sehenswertes Grab befindet sich im äussersten südwestlichen Ende von Dwasieden auf Jasmund. Zu dieser Art von Gräbern zähle ich auch das durch die Länge der den Totenraum einhegenden Steinreihen und durch die Höhe der Steine gewaltig wirkende Grab bei Nebbin auf Wittow. Da es hier im Innern der Reihen an jedem Steinaufbau oder Erdhügel fehlt, ist diese archäologisch merkwürdige Stätte oft, wie ich aber meine, fälschlich als Gerichtsstätte angesehen. Auch die sehr beachtenswerte Gruppe der sogenannten Zägen- oder Siegessteine bei Stresow (Herrschaft Putbus), eine Anzahl hochaufsteigender Steinkegel, glaube ich dieser Gattung von Gräbern beigesellen zu sollen.

Aufgefunden sind auch Gräber, denen es an jedem äusseren Kennzeichen solcher fehlte. Bei der Ackerbereitung (Pflügen) stellte sich ein Stein in den Weg. Bei seiner Beseitigung erwies er sich zu gross, um leicht weggeschafft zu

Digitized by Google

werden. Man suchte weiter nach und fand eine Grabstätte von geringem Umfange, gebildet durch dünngespaltene Platten von meist rotkörnigem Granit. Soweit solche zufälligen Funde erforscht sind, bildeten den Inhalt der Gräber eine Anzahl dünner und langer spanförmiger Feuersteinmesser.

Wenn ich früher*) eine in der Stubnitz auf Jasmund beobachtete Form den Gräbern der Steinzeit zugezählt habe, so glaube ich jetzt, die damals geäusserte Ansicht fallen lassen zu müssen. Nach Ausweis der unten angezogenen Schrift von mir finden sich dort in der Stubnitz zahlreich Räumlichkeiten, nur wenig über den natürlichen Boden sich erhebend, rund oder oblong, bisweilen lang gestreckt, von Steinen eingefasst und auf ihrer ganzen Oberfläche mit Steinen überdämmt. In einzelnen Fällen erheben sich aus dem innern Raume zwei grössere Steine. Die Längen dieser so zugerichteten Stätten gehen von 4 bis 12 Schritten; bisweilen nur sind sie grösser. In einer der drei von mir untersuchten in der Nähe der Waldhalle bei Sassnitz gelegenen derartigen Stätten, die an einer Schmalseite von vier etwa $^1/_2$ Meter über den Boden hervorragenden, auf beiden Langseiten aber von kleineren Steinen eingefasst und auf ihrer Oberfläche mit kopfgrossen Steinen überdeckt sind, fand ich dicht unter dieser Steindecke in der Nähe des südwestlichen Endes einen grossen, durchgebrochenen Schleifstein, dessen Stücke auf der hohen Kante übereck standen; in dem so gebildeten Winkel lag eine schön geschliffene Flintaxt. In einer zweiten Stätte, die von $^1/_2$ Fuss über den Erdboden ragenden und von Waldkräutern überwucherten Umfangsteinen begrenzt, doch nicht von Steinen überdeckt war, fanden sich unmittelbar unter der Oberfläche unregelmässig über den ganzen Raum verstreut Gegenstände aus Feuerstein, roh gearbeitet und gleich jenen oben besprochenen älteren Formen. Es waren 41 Stücke, lanzenartige Werkzeuge, Bohrer, Schaber, Messer, sämtlich neu und ungebraucht, einige zerbrochen; daneben eine Menge abgesplitterter Feuersteine, Abfall bei der Arbeit. Es war

*) Die Insel Rügen nach ihrer archäologischen Bedeutung. Stralsund 1886. S. 63 f.

auch nichts vorhanden, was auf eine Grabstätte hätte deuten können. Dass es solche auch nicht sein konnte, wie ich früher irrtümlich meinte, leuchtet ein. Es waren Wohnstätten und damit auch zugleich Arbeitsstätten für die Bearbeitung des Fluts. Nicht unmöglich, dass wir hier in dem einen Falle die Wohnstätte eines Inselbewohners aus der älteren Zeit, in dem andern die Wohnstätte eines später lebenden Steinmenschen haben. Beweisend für die Arbeitsstätte und damit auch wohl für die Wohnstätte ist das Vorkommen von Steinabfall bei der Arbeit. Ich sage „und damit auch wohl für die Wohnstätte", denn die vielfach gebrauchte Bezeichnung von Werkstätten für Plätze, wo Bruchstücke von Steinarbeiten und Abfallsplitter gehäuft gefunden sind, halte ich in dem Sinne für wenig glücklich, als darunter Orte verstanden werden, die vorzugsweise zur Steinbearbeitung bestimmt waren. Sicherlich war überall dort, wo der Boden das erforderliche Material an Feuerstein hergab, jede Wohnstätte auch eine Werkstätte und in diesem Sinne sind während der Steinzeit das ganze Wittow und das ganze Jasmund als Werkstätten anzusehen. Haben wir nun in den von mir in der Stubnitz beobachteten, von Steinen eingesäumten Plätzen — und solcher sind dort viele anzutreffen — Wohnstätten der alten Steinmenschen, so weiss ich mir doch in dem ersten oben angeführten Falle das Vorkommen des Schleifsteines und der geschliffenen Flintaxt unter dem deckenden Steinpflaster nicht zu erklären.

Werfen wir nun einen Blick auf die Flintaltertümer Rügens, wie solche aus der Zeit uns erhalten sind, da die Feuersteinbearbeitung die Stufe ihrer höchsten Vollendung erreicht hatte, so setzen uns eben so sehr die Zahl der bisher gefundenen und geborgenen vorgeschichtlichen Steinaltertümer, wie auch die Mannigfaltigkeit der Formen und drittens auch der Grad der Kunstfertigkeit in der Behandlung des spröden Materials in Erstaunen.

Was zunächst den Reichtum unserer Insel an Steinaltertümern betrifft, so entzieht sich dieser jeder ziffermässigen Schätzung. Ich glaube aber, behaupten zu dürfen, dass keine zweite Landschaft Deutschlands von gleichem Umfange (967

Quadratkilometer) ergiebiger an Steinmanufacten ist als Rügen, und ich brauche bei dieser Vergleichung auch nicht einmal die dänischen Lande auszunehmen.

Neben dem Reichtum an Exemplaren, dessen sich Rügen rühmen kann, macht sich dem Beschauer einer einigermassen vollständigen, von dort her zusammengebrachten Sammlung auch sofort der Reichtum an Typen bemerkbar. Ja, es dürften sich in dem überaus grossen Formenreichtum der Steinzeit der skandinavischen Altertümer nur wenige Typen finden, die nicht auch auf Rügen vertreten sind. Nur fällt eine Verschiedenheit leicht ins Auge. Die schwedischen, vornämlich aber die dänischen Flintaltertümer stellen sich für die verschiedenen Formen in grösseren Exemplaren dar, als solche auf Rügen vorkommen. Es beruht das darauf, dass die dort im Norden in der Kreide eingebetteten Knollen grösser sind, als hier auf Rügen der Fall ist. Die nach meiner Erfahrung bisher grösste auf Rügen gefundene Flintaxt ist bei einer Länge von 32 cm ein Unicum; im Kopenhagener Museum dürfte sie eine Anzahl Rivalen haben, die ihr an Länge gleich sind und sie überragen.

Die Zahl der verschiedenen Typen, welche die Steinzeit auf Rügen zurückgelassen hat, ist schwer anzugeben. Verschiedene Formen gehen in einander über. Bei durchgreifender Verwandtschaft und Aehnlichkeit erkennt man doch individualisierende Verschiedenheiten, die verbieten, sie insgemein als eine und dieselbe Form anzusehen. Dahin gehören z. B. die vielen und vielartigen keilförmigen Werkzeuge, die je nach ihrer Schwere und Stärke als Aexte, wenn dünn ausgearbeitet als Breitmeissel, wenn schmal und schlank als Schmalmeissel betrachtet werden. Aehnlich ist es mit messerartigen Formen, die, wenn oben mit einer Spitze versehen, als Lanzen oder Messer anzusehen sind, wenn halbmondförmig gestaltet wohl meist für Werkzeuge zur Bearbeitung von Tierfellen gehalten werden. Indessen wird es vergebliche Arbeit sein, die kaum der Mühe verlohnt, Zweck und Gebrauch jeder einzelnen Form bestimmen zu wollen. Bei manchen der Typen ergiebt sich der Zweck freilich aus der Form sofort. Dass die mit stechender

Spitze und mit Griff versehenen, zum Teil sehr schön gearbeiteten Werkzeuge nur gleich unseren heutigen Dolchen benutzt sein können, liegt auf der Hand. Auch dass die mit einer hohlen Schneide versehenen Werkzeuge (Hohlmeissel) zum Aushöhlen von Gefässen aus Holz oder zum Ausgraben aus der Erde gedient haben, kann nicht wohl zweifelhaft sein. Für andere Geräte indes, z. B. für die meist Schaber genannten, sowohl scheiben- als auch löffelförmigen, hält es schwer, einen mit Wahrscheinlichkeit anzunehmenden Zweck zu ersinnen, und die gleiche Ungewissheit besteht bei manchen andere Formen.

Lassen wir die Übergangsformen bei Seite und zählen nur die bestimmt sich aussprechenden Haupt- und Grundtypen, so dürfen sich für die auf Rügen vorkommenden Flintaltertümer mit Ausschluss der oben genannten älteren Gegenstände etwa 30 Typen ergeben, wobei indes nicht zu übersehen ist, dass diese Zählung auf sehr subjektiver Schätzung beruht.

Ausser der Menge der Fundstücke und dem Reichtum an Typen ist es drittens die Bearbeitungsweise, die Technik, und die sich darin aussprechende Kunstfertigkeit, der wir für die jüngere Steinzeit unsere Aufmerksamkeit zuwenden. Beschränkte sich die Technik bei den älteren Manufacten auf Spaltung und Muscheluug, so kommt für die jüngeren noch die Schleifung hinzu. Die Abspaltung verliert für die jüngere Zeit sehr an Umfang. In charakteristischer Weise wurden an den älteren Aexten die Schneiden durch Abspaltung erzeugt, was bei den jüngeren nie der Fall ist. Hier werden sie, falls sie nicht geschliffen sind, durch Dengelung gebildet, d. h. durch dichtes Aneinanderreihen feiuer, kaum bemerkbarer Schläge. Die Muschelung an den älteren Arbeiten geschieht dadurch, dass Teile der Oberfläche in der Grösse von 6 bis 20 Quadratcentimetern flach herausgehoben worden, so dass die entstandeneu Vertiefungen häufig den Charakter vou Muscheln verlieren, während die Arbeiten der jüngeren Periode Muschel dicht an Muschel setzen, die oft so subtil herausgegraben sind, dass schon 9 bis 12 Grübchen die Fläche eines Quadratcentimeters einnehmen.

Die Geschicklichkeit und Sicherheit, mit denen die Partikelchen aus dem Feuerstein herausgehoben worden und damit die Muschelbildung bewirkt wurde, sind bewundernswürdig, und nicht minder ist es die Gleichmässigkeit, mit der die Muscheln an einander gefügt wurden. Die Kanten an den mit besonderer Sorgfalt geschlagenen Aexten und vornämlich an den Griffen der Dolche erscheinen, um einen Ausdruck aus der modernen Technik zu gebrauchen, wie gefräst, d. h. sie stellen sich in leicht geschlängelten Linien dar. Die Umrisse, in welchen die Formen sich bewegen, sind fast immer gefällig, in einzelnen Fällen schwungvoll und von einer Schönheit, die auch das künstlerisch gebildeto Auge erfreuen muss.

Für die jüngere Steinzeit tritt, wie gesagt, dann noch die Schleifung hinzu. Die vorher in ihrer äusseren Form zugeschlagenen Geräte wurden auf Schleifsteinen meist von rotem feinkörnigem Sandstein so lange gerieben, bis die durch das Behauen entstandenen Unebenheiten der Oberfläche verschwunden waren und sich glatte Flächen gebildet hatten. Doch bei weitem nicht alle Steinwerkzeuge der jüngeren Zeit wurden geschliffen oder waren für die Schleifuug bestimmt. Gewisse Formen der Flintaltertümer kommen niemals geschliffen vor, so z. B. nicht die halbmoudförmigen Messer, die Lanzenspitzen und Dolche.

Die Zahl der vorhandenen Formen erhöht sich nicht unerheblich, wenn zu den aus Feuerstein gearbeiteten Altertümern, die aus anderem Gestein gefertigten Gegenstäude gezählt werden.[1]) Es finden sich solche aus Diorit, Quarzit, Granit, Porphyr, Kalkstein und anderem Gestein. Ausser Keilen und Aexten sind aus den genannten weicheren Steinarten als die bemerkenswertesten mit Stiellöchern versehene Aexte und Hämmer verfertigt. Alle diese durchbohrten Werkzeuge sind mit grossem Geschick gearbeitet. Manche zeugen in ihren graciösen Conturen von hervorragendem Schönheitssinn. Es sind nicht zu viel gerechuet, wenn ich etwa 15 verschiedene Formen aus weicherem Gestein gearbeiteter und auf Rügen gefundener Werkzeuge den oben genannten Feuersteintypen zuzähle.

[1]) Vgl. hierzu auch den folgenden Aufsatz.

Uebrigens ist es sehr wenig wahrscheinlich, dass alle auf Rügen gefundenen, aus anderem Gestein als Flint gefertigten Artefacte auch auf der Insel entstanden sind. Mit soviel Sicherheit zu behaupten ist, dass, was sich an vorgeschichtlichen Feuersteingeräten auf Rügen findet, auch das Werk rügenscher Hände ist, so wenig sind wir berechtigt, dasselbe Verhältniss auch für die auf Rügen sich findenden Altertümer aus anderem Steinmaterial anzunehmen. Sicherlich sind manche von solchen Arbeiten auf unserer Insel entstanden, — das beweisen die mehrfach vorkommenden nicht fertig gewordenen — indess bei weitem nicht alle. Das erforderliche Steinmaterial allerdings konnte sehr wohl während der Eiszeit von Norden herübertransportirt sein. Wenn indess alle Werkzeuge mit durchbohrten Stiellöchern auf Rügen vollendet wären, so würden sich sicherlich häufiger die durchihre Form auffallenden und zum Sammeln auffordernden Bohrzapfen gefunden haben, während nur ein einziger solcher im Museum zu Stralsund vorhanden ist. Möglich, dass Werkzeuge aus weichem Gestein ausgearbeitet fertig aus dem Norden nach Rügen gebracht worden, wofür die Gleichheit mancher Typen mit den dänischen spricht, doch lässt sich nachweisen, dass derartige Artefacte auch der deutsche Boden geliefert hat. Es giebt eine Art axtförmiger Werkzeuge, die mit ovalem Stielloch versehen sind. Diese Form findet sich nur in der norddeutschen Ebene von Pommern bis in die Mark hinein. Mögen solche Arbeiten nun hier im Küstenlande oder weiterhin nach Süden entstanden sein, immer führen sie auf die Spuren eines Austausches und Handels. Und dieser Handel ist denn auch in zwiefacher Richtung nicht zu bezweifeln. Wie Feuersteinmanufacte auf das Festland und wohl auf grössere Entfernungen nach Süden und Westen gingen, so in entgegengesetzter Richtung schön gearbeitete Hämmer und Aexte aus weicherem Gestein nach Rügen.

Nicht allein betreffend den Ursprungsort vieler der durchbohrten Steinwerkzeuge erheben sich Zweifel, sondern auch in Bezug auf die Zeit ihrer Entstehung. Es lässt sich keineswegs erhärten, dass sie alle der eigentlichen Steinzeit an-

gehören, sondern manche ihrer Formen erinnern so sehr an Gebilde der Bronzekultur, dass man wohl zu der Ansicht kommen muss, den Verfertigern der Steingeräte haben Vorbilder aus der Bronzeperiode vorgelegen. Dieselbe Erscheinung macht sich indess nicht nur bei Arbeiten aus weicherem Gestein, die aus der Ferne nach Rügen eingeführt sein können, sondern, was zu beobachten weit belehrender ist, auch bei Erzeugnissen geltend, die aus Feuerstein bestehen, und von denen wir annehmen müssen, dass Rügen ihre Heimatstätte ist. Wir besitzen solche, deren Formbildungen geradezu als geschickte Nachahmungen von Bronzewerkzeugen sich darstellen. Und wir finden darin den Beweis, dass auf unserer Insel noch in Stein gearbeitet wurde, als bereits Bronzen als Import ins Land kamen.

Ausser Gräbern und Werkzeugen, aus Flint oder anderem Gestein gearbeitet, gehören dem Kulturkreise der Steinzeit noch an: Thongefässe, Schmucksachen aus Bernstein, Näpfchensteine, vielleicht auch Opfersteine.

Was die erstgenannten, die Thongefässe, betrifft, so ist die Zahl der auf Rügen zu Tage gekommenen und erhaltenen nur gering. Der nachweislich aus Gräbern gekommenen sind nur wenige; diese roh gearbeitet und klein, meist nur faustgross. Welchen Zweck diese Gefässe gehabt haben, entzieht sich unserer Kenntnis. Als Aschenkrüge können sie nicht gedient haben, da die Leichen den Gräbern unverbrannt anvertraut wurden. Dagegen ist eine Anzahl sicher der Steinzeit angehörender Thongefässe in zum Teil schönen Formen und mit den für die Steinzeit charakteristischen Ornamenten aus einem Torfmoor beim Flecken Gingst geborgen. Unzweifelhaft haben diese Wirtschaftszwecken gedient.

Bernsteinschmuck ist hin und wieder in Gräbern gefunden, in Form von Perlen, kleinen Scheiben und Äxten.

Näpfchensteine sind grosse Granitblöcke, in deren Flächen regelmässige, kreisrunde, einige Millimeter tiefe näpfchenförmige Vertiefungen hineingeschliffen sind. Zweck und Bedeutung solcher Gebilde sind noch nicht nachgewiesen.

Da ich derartige Näpfchen an Steinen gefunden habe, die den grössten Hünengräber eingebaut sind (Lonvitz, Dwasiedeu), glaube ich ihre Entstehung der Steinzeit zuweisen zu können.

Sehr unklar ferner ist man noch über die sogenannten Opfersteine, über deren Bestimmung sowie über die Zeit ihrer Entstehung. Es giebt deren drei auf Rügen und zwar alle drei auf der Halbinsel Jasmund, zu Quoltitz, Gummanz und Nardevitz. Es sind mächtige Granitsteine, auf deren Oberfläche breite und tiefe Rinnen mit grossem Geschick ausgemeisselt sind. Diese Furchen werden für Blutrinnen gehalten, und es ist nicht unmöglich, dass sie für Opferzwecke gearbeitet wurden.

Mit der reichen Hinterlassenschaft der Steinzeit ist Rügens vorgeschichtliche archäologische Bedeutung in der Hauptsache erschöpft. Jedenfalls ist sie mit dem Aufhören der Steinkultur sehr gemindert. Wie bereits bemerkt, wird die Bearbeitung und Benutzung von Steingeräten sich auf der Insel noch lange erhalten haben, als auf dem Festlande bereits Metall Verwendung fand. Sichere Spuren von dessen Verarbeitung auf Rügen haben sich nicht gezeigt. Es sind, so weit bekannt, weder Gussformen,*) noch ist zur Verarbeitung bestimmtes Metall gefunden. Was an vorgeschichtlichen Bronzewerken dort zu Tage gekommen ist, wird von auswärts her eingeführt sein. Gegen eine auf Rügen der Steinzeit folgende Bronzezeit, wie sie in anderen Landschaften nachweisbar ist, d. h. gegen eine Periode, in welcher nicht nur Gegenstände aus Bronze in Gebrauch gewesen, sondern dort auch verfertigt worden, spricht die grosse Mannigfaltigkeit und Verschiedenheit der gefundenen Bronzeformen. Hätte Rügen eine eigentliche Bronzezeit in dem angegebenen Sinne, also mit eigener Production gehabt, so würden sich die vorkommenden Formen in einem engeren Kreise gehalten haben und ihrer weniger gewesen sein. Es sind unter den auf der Insel gemachten Funden wohl kaum zwei gleiche Formen

*) Dabei ist freilich zu berücksichtigen, dass für den Bronzeguss wohl meist verlorene Formen gedient haben werden.

vorgekommeu, wie ich meine, ein Beweis dafür, dass die Sachen eingeführt sind, da im anderen Falle, bei Anfertigung im Lande Wiederholungen würden stattgefunden haben.

Diese Ansicht wird unterstützt durch die Thatsache, dass es keineswegs ausschliesslich einfache und leicht herstellbare Formen sind, die Rügen an Bronzewerken hergegeben hat, sondern zum Teil sind es Geräte, für welche die Gussformen einen hohen Grad von technischer Geschicklichkeit voraussetzen. Es sind gefunden Schwerter, Dolche, Äxte, Paalstäbe, Schaftcelte, Höhlcelte, Lanzenspitzen, Sicheln, Messer, Halsbergeu (Diademe), Halsringe, Wulstenringe, Armringe, Nadeln uud Spangen.

Das Provinzialmuseum zu Stralsund, welches wohl die Mehrzahl der auf Rügen ans Licht gekommenen der Bronzekultur augehörenden Funde besitzt, zählt deren 162, und zwar gehören solche der älteren wie der jüngeren Bronzezeit an. Ein grosser Teil dieser Gegenstände wird Gräbern entnommen sein; vielleicht die grössere Zahl ist aus Mooren oder aus der Erdoberschichte erstanden.

Gräber der Bronzezeit meist in Hügelform siud auf der Insel noch viele erhalten. Nicht selteu sind diese Gräber in Gruppen vereinigt. So die sehenswerte Gruppe der schönen glockenförmigen Grabhügel zu Woorke, beim Kirchendorfe Patzig.*) Das grösste Kegelgrab auf Rügen ist der Dubberworth bei Sagard auf Jasmund.

Als mit dem Eindringen der Bronze in die Insel allmählich eine neue Kultur anhob, wird in erster Zeit die Bestattung der Toten noch in alter gewohnter Weise geschehen sein. Vor einigen Jahren wurde in der Stubnitz ein Grab geöffnet, in welchem die Leiche in hockender Stellung beigesetzt war, und neben ihr fanden sich Metallsacheu, die der älteren Bronzeperiode zuzurechnen sind. In späterer Zeit dann kam die Sitte auf, die Leichen zu verbrennen, und es wurde nun die Asche in meist kunstlos geformten und wenig

*) Hart an der von Bergen nach Altenkirchen führenden Bahn.

sorgfältig gebrannten Thongefässen in den Hügelgräbern geborgen.

Die Benutzung und Bearbeitung des Feuersteins darf als eine autochthone Kultur angesehen werden, eingeführt von den ersten Menschen, welche die Insel bevölkert haben. Die Bronzekultur aber mit Inbegriff aller einzelnen ihr angehörenden Gegenstände ist eine fremde, durch Handel und Verkehr zugetragene. Bei der Mannigfaltigkeit der auf der Insel gefundenen Bronzealtertümer muss deren Import von sehr verschiedenen Seiten bewirkt sein. Kommt als Ausgangspunkt für die Steinzeit etwa Dänemark in Betracht, so behält dieses auch für die Einfuhr von Bronzen seine Bedeutung, dazu kommen dann aber auch südliche Einflüsse. Rügen bildet den Scheitelpunkt zweier sich schneidenden Linien, auf welchen fremde Erzeugnisse von Süden in das südbaltische Küstenland geführt wurden, einer südwestlichen und einer südöstlichen. Die südöstliche Linie brachte Zufuhr von Ungarn her, die südwestliche vom Rhein, und nicht allein für die Zeit, wo Bronze zur Verwendung hier im Norden kam, waren diese Linien wichtig, sondern in höherem Masse noch, als Eisen ein neuer Träger der Kultur wurde.

Die Eisenkultur trat hier zuerst unter Formen auf, die, von gallischen Eisenarbeitern ihren Ursprung nehmend, unter dem Namen der la Tène-Kultur zusammengefasst werden. Aus diesem Kulturkreise sind Thongefässe, kleines Eisengerät, wie Nadeln und Gewandhefteln, sowie einige Schmucksachen aus Bronze zu Tage gekommen. Die Urnen, welche neben der Asche und den Knochenteilen der verbrannten Toten die genannten Beigaben enthalten, sind zum Teil gut geformt, bisweilen ornamentiert und stark gebrannt. Sie stehen meist in ebenen Feldern in geringen Entfernungen von einander unmittelbar unter der Oberfläche des Bodens. So sind sie häufig gefunden, aber leider auch vielfach durch die Ackerbestellung und durch Anlage von Strassen vernichtet.

Auch die weitreichenden Einflüsse der römischen Industrie haben sich in einigen Arbeiten auf Rügen bemerkbar gemacht. Ausser Fibeln und Hängeschmuck sind dort

eines der viel verbreiteten Siebe und einige Bronzeurnen gefunden. Eine im Museum zu Stralsund befindliche 9 cm hohe antike Metallfigur, Gestalt eines nackten Jünglings, ist schon im vorigen Jahrhundert aus einem Torfmoor gewonnen. Ob das germanische Volk, welches etwa um Christi Zeit die Insel bewohnte und dem die genannten Altsachen zugeführt worden, die Rugier waren oder eine andere der sieben Völkerschaften, die nach Tacitus ein gemeinsamer der Göttin Nerthus gewidmeter Cultus verband, ist heute noch eine unerledigte Frage.

Kann es nicht Wunder nehmen, dass die wechselnden Phasen, die in dem etwa fünfhundertjährigen Zeitraum, in dessen Mitte der Beginn unserer Zeitrechnung liegt, in der Kulturentwickelung eingetreten sind, auf Rügen nur geringe Spuren zurückliessen, so dürfte man doch erwarten, dass die Jahrhunderte, in denen der Völkerstamm der Wenden die Insel im Besitz hatte, ihren Stempel in zahlreichen Überresten dem Boden eingedrückt haben. Man könnte dies um so mehr erwarten, als Rügen zu der Zeit sehr stark bevölkert und überdies der Sitz einer weithin hochgehaltenen Cultstätte war. Es haben sich auch die unvergänglichen Erinnerungen an die wendische Bevölkerung in den vielen Ortsnamen — von je 100 sind 80 wendisch — auf der Insel erhalten. Sachliche Erinnerungszeichen indess aus der mehr als 600 Jahre langen wendischen Besiedelung Rügens sind in überraschend geringer Anzahl auf uns gekommen.

In erster Linie unter diesen stehen und imponierend wirken die Burgwälle, die in ihren Anlagen zum Teil vielleicht schon aus früherer Zeit datieren, dann aber in ihrer weiteren Gestaltung als wendische Befestigungen anzusehen sind. Sicher als solche dürfen die Tempelfestung Arkona, der Burgwall von Garz (Carenza), der Rugard und die sogenannte Herthaburg genannt werden, während die übrigen, wie der „Sattel auf dem Hengst“ in der Stubnitz teils aus älterer Zeit stammen, andere, wie der Wall bei Werder, ebenfalls in der Stubnitz, jünger als die wendische Besiedelung sind.

Als den Wenden angehörig sind gefunden Thongefässe

und zahlreiche Scherben von solchen mit dem charakteristischen Wellenornament; ferner sogenannte Schläfenringe von Bronze, sowohl massiv wie auch hohl, kleine eiserne Geräte (Messer und Nägel), Gewicht und Wage und in grosser Zahl Spinnwirtel aus Thon.

Verbindungen der Insel mit dem Orient, wenn auch nur indirekte, während der wendischen Zeit vom neunten Jahrhundert an, werden durch das Vorkommen kufischer Münzen belegt. Ein derartiger Fund ist am Rugard gemacht. Für die Verbindung Rügens mit dem skandinavischen Norden am Schlusse der heidnischen Zeit aber besitzen wir ein schönes Zeugnis in dem prächtigen goldenen Schmucke, welcher der Zeit ums Jahr 1000 angehörend, in seinen sechzehn einzelnen Teilen in den Jahren 1872 bis 1874 auf der Insel Hiddensöe gefunden ist, und der heute im Stralsunder Museum als dessen kostbarstes Kleinod aufbewahrt wird.

Ueber das Gesteinsmaterial der Rügen'schen und Neuvorpommer'schen prähistorischen Steinwerkzeuge.

Von **W. Deecke**, Greifswald.

Das Provinzialmuseum zu Stralsund hat wegen seiner reichen prähistorischen Schätze einen weiten, wohlbegründeten Ruf und wird alljährlich von Hunderten von Besuchern durchwandert, die sich an der Fülle von Steinwerkzeugen und der Mannigfaltigkeit jener ersten, einfachen Instrumente staunend erfreuen. Bei einem derartigen Besuche kam mir der Gedanke, diese musterhafte, reichhaltige Sammlung einmal auf ihr Gesteinsmaterial nach der geologischen Herkunft und der petrographischen Zugehörigkeit näher zu durchmustern, da, soweit ich weiss, nach dieser Richtung genauere und sichere Angaben in der Litteratur bisher nicht vorhanden sind. Die Sammlung eignet sich auch insofern sehr gut dazu, weil sie im Wesentlichen einem beschränkten Gebiete, nämlich Neuvorpommern und Rügen, entstammt und deshalb einen einheitlichen Charakter trägt. Herr Dr. Baier war auf meine Bitte so freundlich mir während $1^1/_2$ Tag die Durchsicht der zahlreichen Steinwerkzeuge zu ermöglichen, und ich spreche ihm und Herrn v. Baensch dafür, sowie für manche Belehrung auf dem mir ferner liegenden Gebiete der prähistorischen Archaeologie meinen ergebenen Dank aus.

Der weitaus grösste Theil der im Museum aufbewahrten Steinwerkzeuge besteht aus Feuerstein und ist auf Rügen gefunden; aber auch Vorpommern hat, wie der umfangreiche Damgartener Fund darthut, zahlreiche Flintsachen geliefert. Zunächst erscheint dies durchaus natürlich, da ja die Rügener

Kreide in Lagen oder Bänken zahllose Feuersteinknollen birgt, die ein treffliches und nie ausgehendes Rohmaterial darboten. An mehreren Stellen der Insel z. B. bei Lietzow, Glowe u. a. a. O. hat man förmliche Werkstätten mit nach Tausenden zählenden Abfällen oder Splittern entdeckt, so dass sich wohl die Ansicht geltend machte, Rügen sei die Produktionsstätte solcher Werkzeuge für einen weiten Bezirk gewesen, und es seien durch Handel die fertigen Gegenstände von dort ausgebreitet worden. Dem schien nur eines zu widersprechen, nämlich das Aussehen der Fliutwerkzeuge, welche fast alle hell sind, während der frische Rügener Feuersteiu ein gleichmässig schwarzes oder dunkelgraues Aussehen besitzt. Da nun unter den losen, im Diluvium vorkommenden, sog. glazialen Geschieben sich an mancheu Stellen weisse Feuersteine reichlich nachweisen lassen, die jünger als die Rügener Kreide und anstehend auf der Insel bisher nicht bekannt siud, lag die Vermuthung nahe, ob nicht diese das Material für die Bearbeitung abgegeben hätteu, oder es war zu uutersuchen, wodurch die dunklen Flinte die hellgraue bis weisse Farbe erlangt haben.

Ehe wir aber darauf eingehen, möchte ich einige Worte über die Eutstehung der Feuersteine und ihre Verbreitung in den verschiedenen Horizonten der pommerschen Kreide vorausschicken.

Dass sie ihre Entstehung Schwämmeu mit kieseligem Gerüst verdanken (Hexactinelliden, Lithistiden, Tetractinelliden), darüber dürfte, seit wir diese Thiergruppe fossil in allen an solchen Koukretiouen reichen Sedimeuten durchgehend uachzuweiseu vermochten, kaum noch ein Zweifel bestehen. Die aus opalartiger, hyaliner Kieselsäure gebildeten Skeletelemente des Schwammkörpers, die Nadeln, erfuhren unter Einfluss der verwesenden Weichtheile nach dem Tode des Thieres eine weitgehende Auflösung. Die Kieselsubstanz verlor dabei ihre Form und konnte gelöst anderswohin geführt und anderswo abgesetzt werden, selbst in Muscheln oder Seeigeln, die keine Kieselsäure ausscheiden, aber durch das Vorhandensein von Hohlräumen oder durch ihre Verwesungsprodukte die Ablagerung dieser gelösten Substanzen begünstigten. Daher sind Terebratelu, Seeigel, auch Muscheln oft als Flintstein-

kerne erhalten oder sitzen am Rande eines Feuersteinknollens, für dessen Bildung sie die Veranlassung waren. Auf Rügen trifft man aber wirkliche Spongienreste noch recht häufig in den Konkretionen. Denn viele der letzteren sind hohl und mit Kreide erfüllt, die in der Regel voll von unveränderten Kieselnadeln steckt; auch die Struktur des Schwammkörpers, sein Kanalsystem und seine Oeffnungen sind oft deutlich erhalten. Ferner sitzen büschelförmig in der Kreide die langen haarförmigen Wurzelnadeln der Kolonien, und die grossen ringförmigen Feuersteine, welche als natürliche Anker oder als Blumentöpfe auf der Insel mannigfache Verwendung gefunden haben, lassen sich als zusammengesunkene Becherschwämme deuten. Eine Feuersteinlage entspricht also in gewisser Weise einem Schwammrasen auf dem Meeresgrunde, der bei vollständiger Bedeckung mit dem sich absetzenden Kreideschlamm abstarb und sich auf der neuen Oberfläche bald wieder bildete.

Feuersteinknollen treten in der gesammten oberen pommerschen Kreide auf, im Oberturon, im Obersenon und im Danien. Das als weissliche thonige Kreide entwickelte Oberturon findet sich bei Lebbin auf der Insel Wollin, steckt in Hinterpommern an mehreren Stellen im Untergrunde, erscheint ferner auf den Kalkbergen bei Swinemünde, wo es auch in der Tiefe von 45 m unter Tag erbohrt ist, bei Peselin in der Nähe von Demmin, in der Uckermark, in der Prenzlauer Gegend und an vielen Punkten des östlichen Mecklenburgs. Die Feuersteine sind schwarz oder aschgrau, immer eigenthümlich augenartig geflockt, resp. grau geflammt und umschliessen zahlreiche kleine Kreidebrocken, die dem Ganzen ein so bezeichnendes Aussehen verleihen, dass man solche turonen Feuersteine auf den ersten Blick von anderen zu unterscheiden vermag. Auf Rügen sind sie nur als Diluvialgeschiebe vorhanden und daher selten. In dem Museum habe ich unter den Tausenden von Werkzeugen ein einziges gefunden, das aus einem solchen Knollen hergestellt ist. Wegen der Kreideeinschlüsse eignet sich auch dieser Flint schlecht zur Bearbeitung und wurde daher wohl gleich verworfen.

Das Obersenon oder die Rügener Kreide birgt weiss gerindete, innen dunkle bis schwarze Feuersteinknollen, die oft merkwürdig homogen sind, aber vielfach alle möglichen Thierreste umschliessen. Wo Bryozoen, Echinodermenreste oder Foraminiferen eingebacken und mit verkieselt wurden, erscheint der Stein auf dem Bruche weiss oder gelblich weiss gefleckt. Kommt Kreide im Innern vor, so sind es meistens grössere Partien, deren Herausfallen oder Auswaschung die hohlen und durchlöcherten Konkretionen erzeugt. Bei der Zerstörung der weichen Kreide durch den diluvialen Gletscher gelangten die Knollen in die Grundmoränen, in die sog. Geschiebemergel, und wurden mit diesen oder im Eise eingefroren weit über Mitteldeutschland als erratische Blöcke zerstreut. Die weisse Rinde hat fast dieselbe Zusammensetzung wie das dunkel gefärbte Innere und besteht im Wesentlichen aus Kieselsäure, nur geht ihr das färbende Element bitumöser Substanzen ab, ausserdem ist sie lockerer und poröser. Sie fehlt wohl keinem Rügener Feuerstein, darf aber nicht als charakteristisch angesehen werden, da die turonen Flintknollen sie gleichfalls besitzen, während sie den gleich zu besprechenden Knollen des Danien mangelt.

Die grösste Mannigfaltigkeit zeigen aber die Feuersteine der allerobersten Kreide, die nach ihrem Vorkommen am Sunde in Dänemark den Namen Danien erhalten hat. In den Saltholmskalken dieser Abtheilung kommen sammetschwarze, graue, weisse, bläuliche oder röthliche Varietäten nebeneinander vor, völlig einfarbig schwarze, graue und weisse neben buntgebänderten, gefleckten und gemaserten. Oft umschliessen sie zahlreiche Bryozoenkolonien und stammen dann aus dem von solchen Thierresten zusammengesetzten, sog. Limsten des Saltholmskalkes. Auf Rügen und in Vorpommern ist das Danien wahrscheinlich weit im Boden verbreitet, muss auch auf dem Grunde der Ostsee anstehen und ist möglicherweise bei Lubmin in 30 m Tiefe vor zwei Jahren erbohrt worden. Als Geschiebe kommen die Kalke und ihre Feuersteine massenhaft im Diluvium vor und haben, wie die Stücke der Stralsunder Sammlung zeigen, als Rohmaterial für Werk-

zeuge gedient. Am leichtesten sind die gefleckten und gebänderten Stücke wieder zu erkennen. In weisser kieseliger und bei Verwitterung abfärbender Kreidemasse stecken graue, blaue oder bräunlichgraue unregelmässige Knollen, die dem Gestein einen breccienartigen Charakter verleihen. Dahin gehört ein Hohlmeissel des Tribsees'er Fundes, einige Stücke von Wittow und Hiddensö. Da der Kalk oder die kieselige Kreide immer innig mit dem Feuerstein verwachsen ist und sich nicht wie bei den beiden bisher besprochenen älteren Feuersteingruppen leicht vollständig loslöst, so machen, nachdem die Verwitterung etwas eingewirkt hat, alle aus solchem Material hergestellten Instrumente den Eindruck, als seien sie ganz oder theilweise aus Kreide verfertigt; sie sind matt, rauh, kleben an der Zunge und färben weisslich ab. Ferner ziehen unregelmässige bläuliche Adern oder Streifen durch die graue Masse und heben sich dann auch an den Werkzeugen deutlich ab. In anderen Stücken liegen zahlreiche weisse Bryozoenstengel, die ganz verkieselt sind, aber sich von dem grauen Grunde durch ihre weisse Farbe abheben. Ein Meissel im Stralsunder Museum ist aus solchen breccienartigen Gestein verfertigt. Die ganz weissen, einfarbigen Flinte sind sicher unter den Gegenständen vertreten, aber unter den vielen weissen Meisseln und Aexten schwer zu erkennen, da man die Objekte nicht anschlagen mag, um zu sehen, ob auch innen die helle Farbe vorherrscht; denn wie gleich zu erörtern sein wird, kann der Rügener Feuerstein ebenfalls aussen weisslich bis weiss werden. Sehr häufig sind Gegenstände aus diesem jüngsten Feuerstein der Kreide in der Sammlung ebenfalls nicht, zählen aber doch nach mehreren Dutzenden.

Schon oben wurde angedeutet, dass der schwarze obersenone Feuerstein in geringer Menge unter den Funden vertreten scheint, obwohl dieselben z. Th. von Wittow und Jasmund auf Rügen stammen, wo gerade diese dunkle Varietät in zahllosen Knollen und Knauern herumliegt oder in der Kreide steckt. Die meisten Objekte sind hell bis dunkelgrau, aschgrau, oft mit einem Stich ins Bläuliche, braun oder

gelb gefärbt, selten schwarz und graulich schwarz. Die meisten haben hellere oder dunklere Flecken, wobei rauchgraue Stellen auf hellerem Grunde am häufigsten vorkommen. Viele Gegenstände zeigen, wenn weiss gefärbt, einen an Porzellanglasur erinnernden matten Glanz, einige wenige tragen bläuliche bis violette unregelmässig vertheilte, wenig scharf begrenzte, vielmehr gegen die Umgebung verfliessende Flecken. Das sind alles Nüancen, die der frische Flint niemals aufweist, so dass ich früher auf den Gedanken gekommen bin, die Leute hätten die Knollen vor der Bearbeitung gebrannt und dadurch, indem aussen die dunkle organische Substanz zerstört wurde, die helle Farbe erzeugt. Bei zufällig durchgebrochenen Aexten und Meisseln erkennt man nämlich einen inneren dunklen Kern und bei anderen intakten Stücken leuchtet gewissermassen ein dunkler Grund durch die helle Rinde hindurch. Da aber der dunklere Kern die Umrisse der Objekte wiedergiebt, müsste die Erhitzung erst nach dem Zuhauen stattgefunden haben und könnte dann nur als eine Art Verschönerung anzusehen sein.

Um diese Frage zu lösen, habe ich homogene dunkle Splitter geglüht. Will man dies mit Erfolg ausführen, so ist das Stück erst über der Flamme vorzuwärmen und allmälig stärker zu erhitzen. Sonst zerspringt es unter lebhaftem Knall, indem das auf Rissen und in Poren befindliche Wasser bei plötzlicher Dampfbildung den Feuerstein auseinander sprengt. Ausser dem hygroskopischen Wasser enthält derselbe noch etwa 3 % gebundenes, das wohl auf beigemengten Opal zurückzuführen ist. Glüht man schliesslich den vorgewärmten Splitter im Gebläse, so entfärbt er sich ohne zu schmelzen und zu zerspringen vollständig, wird weiss oder hellgrau, ganz wie die Meissel und Beile, und beweist, dass in der That auf diese Methode lichte Farben erzeugt werden können. Interessant ist, dass die schwarzen Stücke mit grauen, helleren Flecken dabei ihre Färbung gerade umkehren. Die Hauptmasse wird hell, die hellen Flecken dagegen werden dunkel. Das hängt damit zusammen, dass in den letzteren, die auf Fossileinschlüssen beruhen, mehr organische Substanz steckt,

dass wegen der dichteren Struktur, die ebenfalls mit den Versteinerungen zusammenhängt, diese kohligen Partikel weniger leicht uud rasch verbreuuen, vielmehr sich durch Entweichen der Wasserstoffatome aus dem Bitumen Kohle abscheidet und diese Stellen färbt. Es ist die gleiche Erscheinung, die man an hellen Kalken beobachtet, wenu sie aus dem Kalkofen unvollständig gebrannt herauskommen; sie sehen dann oft viel dunkler, sogar schwärzlich grau aus. Bei langem Erhitzen verschwindet schliesslich auch die Kohle und tritt Hellfärbung ein. Was nun gegen die Entstehung der weissen Rinde auf diesem Wege spricht, ist der Umstand, dass die Oberfläche solcher gebrannten Stücke bei aller Vorsicht mit kleinen Rissen zerspringt. An einem Stücke, aber nur an diesem einen, habe ich in Stralsund solche Sprünge gesehen. Bei allen anderen war die Oberfläche glatt, gleichmässig und heil, so dass das genannte Stück vielleicht einem Zufall seine Oberflächenstruktur verdankt. Diese Erhitzungsrisse, welche beim Abkühlen in Folge ungleichmässiger Zusammenziehung am leichtesteu und trotz aller Vorsicht auftreten, reichen nicht tief ins Innere; sie köunten eventuell bei der Polirung der Objekte abgeschliffen sein. So liessen sich erforderlichen Falles zwar die weisse und graue Färbung, sowie die aschgraue Fleckung erklären, aber nicht die violetten Farbentöne, die, wo sie vorkommen, innig mit den weissen zusammenhängen und allmählig in diese übergehen.

Solche bunten Stücke sehen aus wie ein mattgewordenes Glas, das ja auch alle möglichen Farben annimmt und zwar in Folge von Anätzung, sei es durch Luft, sei es durch Sickerwasser oder Regen. Deshalb behandelte ich einen Feuersteinsplitter auf dem Wasserbade 2 Stunden mit Kalilauge und erhielt dabei aus dem normalen schwarzen Flint ein weisslich und bläulich angelaufenes Stück, das völlig den buntgefärbten Messern, Schabern und Beilen gleicht. Es wird nämlich bei diesem Prozesse nahe der Oberfläche die organische Substanz zerstört, ein Theil der Kieselsäure, wahrscheinlich der Opal, aufgelöst und eine weisse Rinde erzeugt, die an ganz dünnen Stellen jene bläulichen Töne durch Interferenz des Lichtes

hervorruft. Bei längerer Einwirkung der Lauge überzieht sich das Stück mit einer zusammenhängeuden kompakteu, weissen Rinde, während innen eiu dunkler Kern erhalten bleibt. Die Form ändert sich dabei nicht, die Masse bleibt scheinbar völlig intakt, die Ecken und Kanten scharf, so dass auch aller Wahrscheinlichkeit nach die weisse oder helle Farbe der Instrumente auf uachträgliche Anätzung zurückzuführen ist.

Natürlich kann es sich nicht um Einwirkung von Kali- oder Natronlauge handeln, sondern um den langsam wirkenden Einfluss des im Boden zirkulirenden Wassers und dessen Salzlösungen. Schon kohlensäurehaltiges Wasser, also z. B. Regen greift im Laufe langer Zeiträume ebeufalls den Feuerstein an, rascher freilich, wenn es aus dem Boden Alkalien und deren Salze aufgenommen hat. Sulfate und Chloride von Natrium und Kalium fehlen in keinem Bodenwasser, reichlicher aber ist Ammoniak vorhanden, theils frei, theils in gleichen Verbiudungen, und trotz der Verdünuung müssen sie im Laufe vieler Jahrhunderte eine ähnliche Wirkung auf den Feuerstein erzielen, wie wir sie im Laboratorium durch kouzeutrirte Lösung, Erwärmung und kräftigere Agenzien in wenigen Stunden hervorbringen. Diese Werkzeuge haben dem Meuschen gedient, sind also in der Nähe ihrer Niederlassungen in einen von Fäulnissstoffen durchzogenen Bodeu gelangt, in dem sich Ammoniak stetig entwickelte, oder sie wurden in Ackerkrume eingebettet, dem mau Stickstoff-haltige Substanzen jahraus jahrein durch Dünger zuführte. Auch der Haidesand besitzt in Folge seiuer humosen Beimengung geuug derartige Agenzien, um schliesslich dieselbe Wirkung auszuüben. Bei ihm erleichtert ausserdem die rasche Durchtränkung mit Wasser und die ebenso rasche Austrocknung den Auslaugungsprozess, da in Folge dieser Faktoren das ammouiakalische Bodenwasser öfter und energischer eiuzudringen im Stande ist. Die schönsten weissen Stücke stammen in der That aus selchen Sandeu der Oberfläche. Lagen sie auf derselben, so hat der Wind durch treibenden Saud au ihuen oft einen glänzenden Ueberzug geschaffen, der völlig wie Por-

zellan aussieht, und der in ähnlicher, freilich etwas anderer Farbe au allen wind- und sandgeschliffenen Kieselgesteinen wiederkehrt. Bemerkenswerth ist, dass das dickere Stielende der Lanzenspitzen und dolchartigen Messer oft am besten von der gesammten Oberfläche die ursprüngliche Farbe hervortreten lässt.

Es bleiben nun noch die braunen und gelbeu Varietäten zu besprecheu. Bei dieseu ist der Uebergang iu den uormalen schwarzeu Feuerstein leichter zu konstatiren, da alle Zwischenstufen vorkommen. Häufig sind die Messer und Splitter am Rande gelblich, in der dickeren Mitte deutlich schwarz. Fast alle aus Torf oder torfigen Böden gewonnenen Stücke tragen derartige Farbentöne, und es ist daher seit lange angenommeu, dass eingedrungene Humussäuren den Farbenwechsel bedingen. Es könnten aber ebenso gut Eisensalze sein, die im Sickerwasser gelöst, sich in den mikroskopischen Poren ablagerten. Um dies zu entscheiden, habe ich mehrere gelbe und braune Splitter geglüht; bei diesem Prozesse hätten die humosen Infiltrationen verbrennen, die gelben Eisenoxydulsalze in rothes Eisenoxyd übergehen und sich dadurch kenntlich machen müssen.

Zu meiner Verfügung standen etwa 20 verschieden gefärbte Bruchstücke, die folgenden Prozessen unterworfen wurden. Einige derselben habe ich durchgeschlagen und dabei mehrfach gefunden, dass die gelbe Rinde kaum $^1/_2$ mm mass und auf die äusserste Kruste beschränkt war. Bei anderen Stücken war das gesammte Innere gefärbt, und zwar waren das ziemlich poröse Feuersteine, in welche Sickerwasser tief eindringen konnte. Dann habe ich abgeschlagene Splitter geglüht. Die meisteu zersprangen selbst bei vorsichtiger Anwärmung, andere wurden ziegelroth, wieder andere liefen erst braun an und bekamen schliesslich schwarze Färbung. Grössere Splitter der Rinde mit Salzsäure auf dem Wasserbade behandelt blieben völlig unverändert. Natronlauge zersetzte die gelben Schichten, so dass sie zu einem weissen Pulver wurden, aber auf dem Bodeu des Tiegels hatte sich ungelöst die gelbbraune Substanz als feines schlammiges Pulver abgesetzt. Gepulvert wurde die Rinde durch Salzsäure vollständig entfärbt, und die Lösung

gab alle typischen Eisenreaktionen. Nach diesen letzteren, der Unlösbarkeit in Natronlauge, dem Roth- und Schwarzwerden darf man wohl schliessen, dass Eisenverbindungen die gelbe Farbe erzeugen. Von humosen Substanzen habe ich nichts konstatirt, obwohl ich das Pulver längere Zeit mit Alkohol und Aether kochte. Jedenfalls treten sie, wenn sie vorhanden sind, gegen die Eisenverbindungen zurück, von welchen übrigens beide Oxydationsstufen vertreten sind.

Ueber die gelbe Färbung der Sedimente hat neuerdings W. Spring[1]) interessante Untersuchungen gemacht, die z. Th. auch hier in Betracht kommen. Er zeigte, dass Eisenoxydhydrat unter Beimischung eines anderen Oxydes bei Erwärmung, Druck oder in Lösungen leicht etwas Wasser abgibt und dann lederfarbig oder gelb wird, indem sich das Eisenoxyd mit dem anderen Oxyde verbindet. Diese Oxyde können Thonerde, Kalk, Magnesia, Wasser, Kieselsäure und Kohlensäure sein. Der neugebildete Körper ist ziemlich widerstandsfähig gegen Salzwasser und Einflüsse der Zeit und wird erst beim Glühen weinroth. Das stimmt Alles mit den Beobachtungen an den Feuersteinen. Auch habe ich wie Spring bei der Behandlung mit Salzsäure stets einen kleinen Gehalt von Thonerde bekommen, was unwahrscheinlich wäre, wenn die gelbe Farbe durch Limonit und kohlensaures Eisenoxydul allein bedingt wäre. Es gleicht zwar die gelbbraune Färbung derjenigen des Limonits, und manchmal mag auch letzteres wirklich das färbende Element sein. Dagegen spricht, dass solche Splitter oft völlig durchsichtig oder durchscheinend bleiben. Es ist daher wahrscheinlicher, dass irgend eine andere stark färbende Eisenverbindung zu Grunde liegt, möglicherweise selbst ein Eisensilikat, was sich aber nicht entscheiden lässt, da die bei der Behandlung mit Salzsäure in Lösung gegangene und stets gefundene Kieselsäure amorph in dem Feuerstein enthalten gewesen sein kann. Auffallend war das vollständige Zerknistern der Proben selbst bei vorsichtiger

[1]) Ueber die eisenhaltigen Farbstoffe sedimentärer Erdböden und über den wahrscheinlichen Ursprung der rothen Felsen. Neues Jahrb. für Miner. Geol. und Paläont. 1899. I. 47—72.

Erhitzung; es scheint als ob sich reichlich Wasser im Innern des Splitters ausscheidet und in Dampf verwandelt das Gestein zersprengt. Selbst schwach gefärbte Stücke, die äusserlich beim Glühen ihren Zusammenhang bewahrten, waren innen völlig zerrissen und von breiten Klüften durchsetzt, viel mehr als je eine ebenso behandelte Probe des frischen Rügener Feuersteins. Die Eisensalze sind zweifellos in den angewitterten und am Rande porös gewordenen Werkzeugen durch die Sickerwasser abgelagert und haben bisweilen den gesammten Stein durchträukt, so dass derselbe bis ins Innere damit durchsetzt wurde. Bei anderen dichteren Varietäten sind sie auf den Rand beschränkt geblieben, und wo kompaktere Stellen vorhanden waren, konnten sie weniger eindringen, so dass hellere Flecken auf gleichmässig gefärbtem Grunde entstanden. Gelegentlich sind aber auch tiefer innen gelbe Flecken auf hellerem Grunde vorhanden, wenn an diesen Stellen die Struktur lockerer, als in der Umgebung war.

So ergibt sich denn als Resultat, dass nur sehr wenige Feuersteinwerkzeuge uns in der ursprünglichen Farbe vorliegen, dass die meisten heute ein anderes Aussehen besitzen als damals, wo sie angefertigt und gebraucht wurden. Sowohl die weisse oder hellgraue Färbung, als auch die gelbe und braune sind ein Produkt der Bodengewässer und ihrer Einwirkung auf die von der Erde umhüllten Instrumente und Bruchstücke. Wenn letztere ringsum diese Veränderungsrinde zeigen, müssen sie bereits als Fragmente in den Boden gelangt sein. Zugleich ist die gute Erhaltung der Rinde ein sicheres Kennzeichen für die Echtheit angebotener Stücke; denn Falsifikate werden die Rinde immer nur stellenweise und in unvollkommener Ausbildung besitzen.

Die übrigen Gesteine treten an Zahl bei weitem gegen die Feuersteine zurück. Es sind aber im Ganzen doch ziemlich viele der im Boden lose liegenden Diluvialgeschiebe verwandt worden und zwar mit Vorliebe zu grossen Stücken, zu Aexten von über 20 cm Länge, da so grosse einheitliche, rissfreie Feuersteine nur sehr selten sind. Dazu kam wahrscheinlich, dass diese langen, schweren Instrumente als Pflugschaare dienten und zu solchem Zwecke der Flint seiner Sprödigkeit wegen unbrauchbarer ist, weil er beim Anstossen an Steine

leicht absplittert oder zerbricht. Eines der längsten und schwersten Instrumente des Museums besteht aus kleinkörnigem Amphibolbiotitgneiss, einer weitverbreiteten Geschiebeart, welche auch zu kleineren, ähnlichen Aexten an verschiedenen Punkten der Insel und Vorpommerns verarbeitet worden ist. Gegen 10 Stück liegen davon in der Sammlung. Selbst grober, augenartiger Gneiss hat vereinzelt zu solchen wenig kostbaren Stücken Verwendung gefunden. Die Mehrzahl der von mir durchgesehenen Aexte und Meissel besteht aber aus Dioriten, Diabasen und Amphiboliten und hält sich in geringeren Dimensionen nämlich zwischen 10 und 20 cm Länge. Dies ist wiederum durch die Natur der Gesteine bedingt, da erstens grosse Geschiebe schwer zu bearbeiten und zweitens selten vollkommen sprungfrei sind. Aber alle drei genannten Felsarten haben die eine wichtige Eigenschaft gemein, sie sind ungewöhnlich zähe und deswegen zu groben Arbeiten sehr brauchbar.

Die Amphibolite sind schwarz, schiefrig mit langsäulenförmiger, dunkelgrüner bis schwarzer Hornblende und in der Regel so geschlagen, dass die Hornblendefasern in der Längsrichtung liegen. Ob diese Instrumente eine gute Politur annehmen bezweifle ich, da die meisten viel zu grobfaserig sind. Vielleicht waren sie auch gar nicht geschliffen. Sehr zahlreich sind fein- resp. kleinkörnige Diorite in der Sammlung vertreten. Ihre Oberfläche ist wegen der verschiedenen Verwitterbarkeit der Hornblende und des weislichen Plagioklases ausnahmlos rauh, und der letztere oft matt und schwach grünlichgelb gefärbt. 7—8 Aexte waren aus etwas gröberem Materiale hergestellt, das ich der grösseren Hornblendeeinsprenglinge wegen zu den unter den Geschieben unserer Gegend häufigen Augitdioriten rechne. Quarzführende Varietäten, die eine geringere Zähigkeit zu besitzen pflegen, habe ich nicht bemerkt.

Am meisten wurden aber die Diabase (Augit-Plagioklas Gesteine) benutzt und zwar die fein bis mittelkörnig entwickelten Stücke. In Folge der Verwitterung tritt die ophitische Struktur mit den dünnen weisslichen Plagioklasleisten in der dunkelgrünen Grundmasse fast immer deutlich hervor. Soweit sich

ohne Dünnschliffe urtheilen lässt, möchte ich die Hauptmasse den olivinführenden Diabasen (Åsbydiabas z. Th.) zurechnen, um so mehr, als diese sich unter den Geschieben häufig in mässig grossen Blöcken finden. Viele jener Werkzeuge besitzen eine schmutzig oder dunkelgrüne Färbung, welche an Serpentin erinnert und wohl auch durch Serpentinisirung der augitischen Grundmasse entstanden ist. Einige, besonders eine durchgebrochene noch trefflich polirte Axt, zeigen gelbgrüne Farbentöne, deren Ursache Epidotbildung sein dürfte, womit, nämlich wegen der grösseren Härte des Epidots, die Erhaltung der Politur zusammenhängt. Seltener als diese Åsbydiabase sind Diabasporphyrite bearbeitet, am meisten noch solche mit centimetergrossen isolirten Eisensprenglingen von Plagioklas, wodurch diese Werkzeuge wie gefleckt erscheinen. Da eine mikroskopische Untersuchung nicht angestellt werden konnte, ist mit Sicherheit eine Diagnose zwar nicht zu stellen; die Gesteine sahen aber wie Labradorporphyre aus. Auch unter den Dioriten fanden sich 3 bis 4 porphyrische Varietäten, von dunkelgrauer Farbe mit einzelnen weisslichen grösseren Feldspathen und gehörten augenscheinlich zu Dioritporphyriten. Ein einziges Instrument ist aus Diabasmandelstein hergestellt und natürlich schlecht erhalten, da die Mandeln ausgewittert sind. Die im Diluvium nicht seltenen schwarzen, dichten, Basalt ähnlichen Diabasgeschiebe scheinen keine Bearbeitung erfahren zu haben, möglicherweise wegen ihrer Splittrigkeit.

Granite sind unter den Aexten ausserordentlich spärlich, da ich im Ganzen nur 3—4 Exemplare zählte, die aus einem solchen feinkörnigen Gestein verfertigt waren. Mittelkörnige Varietäten dienten zu Mahlsteinen, bei denen ja eine gewisse Rauhigkeit erwünscht ist und sich beim Granit durch Reiben mit anderen Steinen in Folge der verschiedenen Härte von Quarz und Feldspath immer wieder erneuert. Als Mahlsteine in diesen Wannen wurden alle möglichen faust- bis kopfgrossen, rundlichen Gesteinsstücke gebraucht, die als Mahl- oder Schleifkugeln im Museum haufenweise zusammengetragen sind. Unter ihnen herrschen mittel- und feinkörnige Granite neben verschiedenen Sandsteinarten vor. Feuerstein fehlt darunter, weil er sich zu diesem Zwecke seiner Splittrigkeit und Härte wegen gar nicht eignet.

Als Schleifplatten zum Poliren der roh zugeschlagenen Feuersteine hat man fast ausschliesslich quarzitische kambrische Saudsteine verwendet. Dieselben kommen in geeigneter Grösse häufig vor und zeichnen sich durch ihre rothe oder bräunliche Färbung, schwachen Fettglanz und gelegentlich durch bunte Streifung aus. Als Schleifmittel diente wohl Sand und zwar der reine Quarz (Dünen) Sand, mit dem auch die Löcher in die Aexte gebohrt sein werden. Da der Sand die gleiche Härte wie der Feuerstein hat, liess sich letzterer mit diesem damals einzig bekannten Mittel nicht durchbohren, so dass künstlich durchlöcherte Flintsachen kaum bekannt sind. Dagegen ist der Quarzsand härter als die Feldspathe, Augite und Hornblenden und konnte deshalb sehr wohl zu deren Durchlöcherung gebraucht werden; freilich ging die Bohrung langsam vor sich, weil die Härteunterschiede nur einen Grad der mineralogischen Skala betragen. Wenn dabei als Bohrer, wie angenommen wird, Knochen und zwar Röhrenknochen dienten, so ist dies auch nur eine Folge der dichten Struktur und grösseren Härte, welche z. B. die Laufknochen von Hirsch und Reh besitzen; denn diese Knochen, welche die gesammte Körperlast tragen, verlangen einen fast kompakten Bau in ihren äusseren Theilen und haben beinahe die Härte des Apatites (5) oder die der Augite und Hornblenden.

Alle übrigen Geschiebe sind nur vereinzelt in bearbeitetem Zustande vorhanden. Dahin gehört eine Axt aus Granitporphyr, 3—4 kleinere Exemplare aus grauem oder röthlichem Quarzporphyr, von denen ein Stück dem sog. Ostseeporphyre gleicht, welcher als Geschiebe in unserer Gegend oft vorkommt und aus dem Meeresgebiete nördlich von Gotland stammt. Ein Stück besteht aus dichter, schwarzer, durch Feldspatheinsprenglinge weiss gefleckter Småländer Hälleflinta. Aus glimmerreichen, schiefrigen Hälleflinten (Låugemåla Typus von Småland) sind einige Werkzeuge unregelmässigerer Gestalt und unbekannter Gebrauchsart angefertigt. Die Hälleflinten sind durchweg rissig und splittrig, so dass sie deshalb seltener brauchbare Bruchstücke liefern und aus diesem Grunde, ebenso wie die Quarzporphyre der Bearbeitung entgingen. Nur unter den Schlagsteinen, bei denen

es ja nicht auf Grösse und bestimmte Form so sehr ankam, lassen sich die Hälleflinten etwas reichlicher nachweisen.

Zu einer Axt diente auch der durch Glaukonitkörnchen grün gefleckte untersenone Arnagerquarzit, welcher am Südrande Bornholms ansteht, als Rohmaterial. Dies als Konkretion in Grünsanden auftretende quarzitische Gestein ist sehr fest und widerstandsfähig, aber auf Rügen nur in vereinzelten Blöcken vertreten. Ebenso ist ein quarzitischer Kreidesandstein mit weissen Muscheltrümmern verwandt worden. Unerwartet selten findet man Kieselschiefer, von denen ich in der Sammlung nur 3—4 Exemplare konstatirte. Dieselben gehören dem Untersilur an, wo sie als dünne, schwarze, einheitliche Bänke dem Graptolithenschiefer eingelagert sind. Aus der geringen Härte erklärt sich dagegen einfach das Zurücktreten aller Kalke unter den Steinwerkzeugen; nur ein grosser Meissel von Wittow besteht aus glimmerreichem obersilurischem Kalkschiefer und ist arg zerstört, ein anderes Stück von viel kleineren Maassen (12 cm Länge) aus dichtem untersilurischem Kalke. Dafür sind unter den Spinnwirteln mehrere aus diesem Material vorhanden, das sich relativ leicht in die linsenförmige Gestalt bringen und durchbohren liess, sowie gegenüber den aus Thon hergestellten gebrannten Stücken die Dauerhaftigkeit voraus hatte. Aus dichtem Kalkstein erweist sich schliesslich ein Näpfchenstein mit eingegrabenen schlüsselförmigen Vertiefungen. Gangquarze und sehr dichte quarzitische Sandsteine des Kamorium lieferten die Feuerschlagsteine, bei denen ja die Härte das wichtigste Moment darstellt; und solange man noch mit anderen Steinen oder vielleicht mit Markasit Feuer schlagen musste, eignete sich der Feuerstein nicht als Anschlagstein, da er beim Schlagen zu sehr zersplittert und sich abnutzt, vor allem die Schlagrinne leicht zerstören würde, was bei dem zäheren Gangquarz weniger zu befürchten war.

Schliesslich sei noch erwähnt, was ja länger schon bekannt ist, dass die von einem Loch durchsetzten Kalkstöcke von Hydrozoenkolonien aus der Kreide (*Porosphaera globularis*) auf einen Faden aufgezogen, als erste einfache Halsketten dienten. Die Löcher in diesen Kugeln sind wohl dadurch entstanden, dass diese inkrustirend wachsenden korallenartigen

Thierstöcke einen Algenfaden umwuchsen, und letzterer natürlich später verweste. Man kann solche durchlöcherte Kolonien im Sande des Jasmunder Ufers oder in den Schlämmrückständen der Kreidefabriken leicht in vielen Exemplaren sammeln.

Ein kostbarer Schmuck war der Bernstein, von dem jahraus jahrein ansehnliche Mengen am Straude von Göhren und Binz angeschwemmt werden. Diese prähistorischen Bernsteinsachen haben durch das lange Liegen im Boden meistens eine dunkle Farbe angenommen, und sich mit einer rissigen, braunen, erdigen und bröcklichen Rinde umgeben, welche auch der in Ostpreussen durch Bergwerk gewonnene, sog. Landbernstein besitzt. Dem angespülten Seebernstein Rügens fehlt sie selbstverständlich, da sie beim Hin- und Herrollen durch die Wellen zerstört wird. Sie ist ein Zersetzungsprodukt gleich der weissen Rinde der Feuersteine und durch die Bodenwasser, vielleicht auch durch die Verwesungssubstanzen der Leichen erzeugt, denen der Schmuck beigegeben war.

Als Gesammtresultat dieser kursorischen Betrachtung ergibt sich, dass nur einheimisches Gesteinsmaterial zu den Steinwerkzeugen verwandt worden ist. Jedes fremde, etwa eingeführte Material fehlt durchaus. Der Boden barg ja in seinen nordischen Geschieben eine solche Fülle verschiedenartigen Rohstoffes, dass damit allen gegebenen Zwecken völlig genügt werden konnte. Wenn nun aber der Feuerstein so sehr bevorzugt ist, so lässt sich dies vielleicht aus den folgenden Gründen erklären. Erstens eignet er sich wegen seiner Sprödigkeit sehr gut zur Bearbeitung, dann liefert er scharfe Splitter, die als Lanzenspitzen, Pfeilspitzen, Messer, Schaber etc. gebraucht werden konnten, drittens findet er sich in unserem Gebiete überall, theils anstehend wie auf Rügen, theils als Diluvialgeschiebe in Sand und Kies. Diese allgemeine Verbreitung ermöglichte schliesslich die Ausbildung einer bestimmten, auf seine physikalischen Eigenschaften zugeschnittenen Technik, die einmal gefunden, weiter ausgebildet und vererbt werden konnte, während die in ihrem Verhalten gegen Bearbeitung von Stein zu Stein wechselnden Geschiebe eine grössere Erfahrung und Geschicklichkeit erforderten.

VII.

Aus der Geschichte zweier Dörfer in Pommern.

Ein Beitrag zur pommerschen Heimatskunde.
Von Geheimrat Dr. **Al. Reifferscheid**, o. ö. Professor
der deutschen Philologie, Greifswald.

II.

Bekannter als Fresendorf, das im ersten Abschnitt, VI. Jahresbericht, II. Teil, S. 44—62 behandelt worden, ist Lubmin, das sich als Ostseebad schon einen guten Ruf erworben hat. Seine Vergangenheit ist noch nicht völlig aufgehellt. Was sich aus Lubbemin, der ursprünglichen Form des Namens, über seine Anfänge folgern lässt, ist a. a. O. 45 schon angedeutet worden. Wie lange die Wenden sich hier gehalten haben, lässt sich nicht einmal vermutungsweise sagen. Mit Gewissheit kann man dagegen behaupten, dass das Meer dem Lubminer Gebiet im Laufe der Zeit wesentlichen Abbruch gethan hat. Vergleicht man den Umfang und die Nordgrenze des Gebietes auf der Karte A. Jernströms vom Jahre 1694, die mir Herr Gemeindevorsteher O. Schulz*) in Lubmin freundlichst zur Verfügung gestellt hat, mit den heutigen Verhältnissen, so gewahrt man, wie mächtig die See in diesen 200 Jahren vorgedrungen und wie viel sie vom unbewehrten Strande fortgerissen und fortgespült hat.**) Die Verheerungen der letzten zwei Jahre, 1898 und 1899, haben die Lubminer

*) Ihm verdanke ich auch die Kenntnis der für die Geschichte Lubmins wichtigen Kontrakte, sowie die der übrigen Urkunden, die dem folgenden zu Grunde liegen.

**) Vgl. im Anhang das „Fluhrregister (so!) über das Domanial-Bauerdorff Lubmin nach der Vermessung im Jahr 1801 und 1802."

aufs neue an ihre Pflicht erinnert, vor allem andern ihren Strand thatkräftig zu schützen, damit ihnen ihre Nachkommen nicht mit Recht den Vorwurf unverzeihlicher Sorglosigkeit machen.

Von Anfang an waren die Lubminer neben dem Ackerbau auf den Fischfang angewiesen. Je nach der Zahl ihrer Fischerkähne mussten sie der Stadt Greifswald, die seit 1270 ausschliesslich die Fischereigerechtigkeit im Bodden besass, eine Gebühr entrichten. Für das letzte Drittel des 14. Jahrhunderts kennen wir die Höhe des Betrages genau, er war so unbedeutend, dass er nur als Rekognitionsgebühr, nicht als eigentlicher Pachtzins aufzufassen ist.*) Die drei „hübschen Fräulein" in Greifswald zahlten damals für die Ausübung ihres ehrlosen Gewerbes dreimal mehr.

*) Das Memorabilienbuch der Stadt Greifswald, vgl. a. a. O. 45, gibt darüber erwünschte Auskunft. Im J. 1361 und 1362 heisst es zwar fol. 5c und fol. 9a ganz allgemein: „Item villani in Lubbemyn de pactu aquarum satisfecerunt." Für das Jahr 1368 erfahren wir die Zahl der Fischerkähne, fol. 37a: „Notandum quod hoc anno fuerunt in lubbemyn XIIII navicule dictae can, in vreyst vero due naviculae. Item in nighenhagen II.", für das Jahr 1372 auch die Höhe der Abgabe, fol. 54a: „Notandum quod hoc anno illi de lubbemyn de pactibus aquarum dederunt XXIIII sol., de nyenhagen II sol. et de vreest nihil." 1373 gaben die Lubminer XXII sol., fol. 58d, 1377 XXI „pro kaan", fol. 76a, 1375 brachte der Stadtbote Bobelin 30 sol: „Item bobelin portavit nobis de lubbemyn de pactibus aquarum XXX sol., fol. 62a, 1378 brachte er nur XXIII: „Notandum Bobelin praesentavit nobis XXIII sol. de pactibus aquarum in lubbemyn," fol. 79d. 1379 de lubbemyn dederunt kanepacht XXII sol." fol. 84b, 1381 bezahlten sie von ihren Netzen nur 14 sol. „de sagenis in lubbemyn XIIII sol." fol. 95c, ebensoviel 1383 „de redditibus aquarum in lubbemyn XIIII sol." fol. 102d, 1388 nur 12: „Item aque pactus de lubbemyn XII sol.", fol. 122d, 1391 gar nur 9: „Item de lubbemyn pro waterpacht IX sol." fol. 134d, 1394 wieder 14: „Item de lubbemyn pro canepacht XIIII sol., fol. 144d, 1396 12: „Item de villa lubbemyn XII s.", fol. 154d. Ich gebe all dieses so genau nach dem Memorabilienbuch, weil Pyl, Geschichte des Cistertienserklosters Eldena, im Zusammenhange mit der Stadt und Universität Greifswald, I, 254 sagt: „Von den Bauern und Fischern des Dorfes Lubmin bezog die Stadt de pactu aquarum und de navicnlis 13 Sch. Abgabe", was thatsächlich nie der Fall war.

In den herzoglichen Zeiten gehörte Lubmin den Herzögen. Einer von ihnen vermachte es mit dem Dorfe Kraepelin dem Kloster Eldena, was 1309 durch einen andern bestätigt wurde, ohne dass das Kloster je in den wirklichen Besitz dieser Dörfer gelangt zu sein scheint. Jedenfalls war es später wieder im Besitze der Herzöge. Nach ihrem Aussterben fiel es an die Krone von Schweden.

Es wurde als Domanialdorf behandelt und zuerst, wie es scheint, für die schwedischen Könige bewirtschaftet, später den in Lubmin wohnenden Vollbauern in Pacht gegeben. Der älteste „Arrendecontract", der sich erhalten hat, stammt aus dem Jahre 1768, vom 12. Februar. In diesem Jahre wurde das Dorf mit der Heide auf 15 Jahre für vierhundert Reichsthaler verpachtet.

Von den Bestimmungen des Kontrakts sind die folgenden besonderer Beachtung wert, die ich genau nach dem Original mitteile.

„§ 1. Es überlässt die Kgl. Einrichtungs Commission Nahmens Sr. Kgl. Majestät den Geniessbrauch des . . . Dorffes Lubmin nebst aller dazu gehörigen Pertinentien, an Äckern, Wiesen, Weiden, Gärten, Triften, Morästen, Brüchen, Seen, Teichen, Bächen, Fischerey, Koppeln, niedrigen Jagd, nichts davon ausgenommen, insofern von diesen benanten Stücken bey dem Dorffe und dessen Pertinentien etwas verhanden, oder solches nicht von der Kgl. Einrichtungs Commission besonders verpachtet worden, in der Maasse, wie es Se. Königl. Majestät genutzet haben; und sonst geniessen können, an die daselbst wohnende Bauren und Kgl. Unterthanen, für eine jährlich dafür zu erlegende Summa von Vierhundert Reichsthaler, in guten 2 Groschen Stücken nach dem Leipziger Fuss von 1690 auf Funfzehn nach einander folgende Jahre, als von Ostern 1768 bis dahin 1783, um solches nach besten Können und Vermögen, jedoch civiliter und Hausswirtlich zu geniessen und zu gebrauchen.

§ 2. Sind die Bauren verbunden, dieses Dorff und dessen Pertinentien, an Gebäuden, Gräntzen, Scheiden, und sonst habenden Gerechtigkeiten, nicht verschmälern zu lassen, den

vermerckten Eindraug so fort der Kgl. Regierung anzuzeigen, und inzwischen alle Usurpationes zu verhindern. Imgleichen versprechen sie dieses Dorf mit den dazu gehörigen Pertinentien in denen gehörigen Schlägen nach der Ordnung zu nutzen, die Brache jährlich als gute Hausswirthe düngen und bemisten, auch allen Mist von den Höfen fahren zu lassen, und während der Pacht-Jahre kein Futter, Heu, Stroh, Hecksel, Schoof*) oder Mist zu verkaufen, oder anders wohin vorfahren zu lassen, und ebenwenig den Acker auszumergeln oder die etwa bey dem Dorfe und dessen Pertinentien befindliche Heyde anders als Hausswirthlich zu gebrauchen, sonderu es allezeit also anzustellen, wie es diesem Dorfe nützlich, ihnen aber selbst rühmlich seyn kanu.

§ 5. Die bishero im Amte gebräuchlich gewesene Fuhren, werden Künftig auf Auordnung der Kgl. Regierung, über sämtliche Domanial-particuln nach dem Hufen Stand vertheilet, und sind die Bauren dieses Dorfes zu Leistung solcher Fuhren verpflichtet. Auch sind sie schuldig, den in dem Dorfe oder desseu Pertinentien etwa wohnenden Müller, die Weide für 2 Pferdo, 1 Füllen, 2 Kühe und 1 Haupt guss**) Vieh, wie auch 2 bis 3 alte Gänse und 2 bis 3 alte Schweine, worunter eine Zucht-Sau, und 6000 Stück Torf, weun solcher auf dem Felde befindlich, und ohne Nachtheil der Einwohner des Dorfes zu entbehren stehet, nach des Kgl. Amts Anweisung zu stechen zu gestatten, und die künftig zu verfertigende Berichte von dem Zustande des Dorfes und dessen Pertinentien, jährlich bei arbitrairer Strafe bey der Kgl. Regierung einzureichen.

§ 6. Sind die Bauren schuldig, so viel Vieh zu halten, als zu Bemistung der Äcker nötig ist, auch müssen*) sie ihre Äcker und Wiesen an andre nicht verheuren,†) mit andern auf das halbe Korn säen, oder Stroh und Futter verkaufen, sondern in allem der zu publicirenden Bauer-Ordnung nachleben.

§ 8. Die etwa bey dem Dorfe uud dessen Pertinentien

*) Schoof = ausgedroschene Garbe, Strohbund.

**) guss = gust, noch nicht trächtig.

*) müssen = dürfen.

†) verheuren = altem verhuren, verpachten.

befindlich seyende hohe Bäume, wo sie sind, und von was für Art sie seyn mögen, verbleiben zu der alleinigen Disposition der Krone, wie denn auch die Mastung in der sogenannten Hufen- und andern grossen Höltzung dem Domanio vorbehalten wird. Die Mastung von Sprang*) Eichen und Büchen, und in Rämeln**) oder kleinen zwischen denen Äckern und Wiesen befindlichen Höltzungen so woll, als von allen denenjenigen Bäumen die zwischen dem Strauche Holtze stehen, wovon der Geniessbrauch denen Bauren überlassen wird, haben sie zu geniessen.

Die vorhandene Weich Höltzung an Strauch und Bruch Holtz aber nutzen und disponiren dieselben unter folgenden Bedingungen frey und ungehindert; nemlich

a) dass das Strauch oder Bruch Holtz, nach verhältniss der Grösse, imgleichen des Tragbahren Grundes und Bodens, in eine gewisse, dem Contract anzufügende Anzal Kaveln vertheilet und nach der Ordnung gehauen wird, damit bei Endigung des Contracts die Kaveln gehörig abgeliefert werden können.

b) dass auf jeden Morgen des Haues 25 Hege Bäume gelassen, dahingegen wo der Grund zu Hege Bäumen untauglich ist (als in Kvat Busch und tiefen Brüchen) alles für das Beil weggehauen werde.

c) dass die gehauene Kavel, wenn sie Elleren Busch ist, 2 Jahre, wenn sie viel mit Hasel-Sträuchen vermischet, 3 Jahre, und wenn sie ganz aus Haseln, oder anderen Sträuchen bestehet, welche durch das Vieh an ihrem Wachsthum gehindert werden können, 4 Jahr für allem Vieh geheget und mit demselben geschonet werde.

Unter diesen Bedingungen disponiren die Bauren, das jährlich zu hauende Holtz einer Kavel frey und ungehindert; versprechen aber dagegen, denen bishero publicirten, und Künftig zum Besten des Domanii zu publicirenden Holtzverordnungen nachzuleben, und die nach Verhältniss des habenden

*) Sprang = vereinzelt, versprengt stehend.

**) Rämel, vgl. Anhang 1, S. 128, = schmaler Streifen.

terrains durch Verordnungen zu determinirende Grösse der Eichen oder Tannen Kämpe, innerhalb denen ersten 5 Jahre auf dem Dorfe oder deuen dazu gehörigen Pertinentien anzulegen nnd zum Wachsthum zu befördern. Wenn aber die Bauren Eichen oder Tannen Kämpe nicht selbst bearbeiten, besäen und zum Wachsthum befördern wolten, so haben sie solches nächstkommenden Michaelis bey der Kgl. Kammer anzuzeigen, und alle Jahre so lange der Contract dauert, von jedem 100 Reichsthaler jährlichen Ertrage 24 S. zu erlegeu. Übrigens sind sie für die richtige und gute Ablieferung der Strauch und Bruch Höltzung in deneu festgesezten Kaveln verantwortlich.

§ 9. Das Torfstechen haben die Bauren für sich und die sonst zu dem Dorfe gehörige Leute frey, dass veräussern desselben aber ist ihnen gäntzlich bey willkührlicher Strafe untersaget.

§ 10. Die Pflantzung der Obst und Weiden Bäume muss folgender Gestalt von denen Bauren auf dem Dorfe beschaffet werden: Nemlich, das ein jeder Voll Bauer, jährlich 5 Obst Bäume, bis auf der Hoff Stelle 100 vorhanden, und 10 Weiden, bis daselbst 200 sind, ein jeder halb Bauer 3 Obst Bäume, bis deren 60 nnd 6 Weiden, bis 120, der Cossat 2 Obst Bäume, bis deren 40 und 4 Weiden, bis deren 80 vorhauden sind, setze. Die ansgegangene Bäume beyder Gattungen, werden jährlich nachgesezt, unter Obst Bäume werden aber keine anderu als Apfel und Birn Bäume verstanden. Solten die Weideu auf dem Dorffe und denen dazu gehörigen Pertinentien nicht wachsen wollen, so wird ihnen nachgelassen, an deren Staat Abeelen,*) Eschen, Hagebüchen und andere Bäume zum Kröpfen**) zu pflantzen, in welchem Fall ein jeder Baum dieser 3 Arten oder sonstige Bäume, ihnen für 2 Weiden gerechnet werden solle. Solte dagegen bey der jährlichen Nachsicht befunden werden, dass sie die hier festgesezte Anzahl von Obst Bäumen und Weiden, oder in der letzteren Stelle andere Bäume nicht gesetzet und zum Wachsthum befördert haben solten; so erlegen

*) Abeelen = Pappeln.
**) kröpfen = köpfen, kappen.

dieselbe für jeden nicht gesezteu und zum Wachsthum beförderten Obst Baum 16 S. und für jede nicht gesezte Weide 8 S. Strafe.

§ 11. Da ferner Steine auf den Äckern und in deneu Triften vorhanden sind, setzen die Bauren vou jedem 100 Reichsthaler Ertrag, jährlich eine halbe Ruthe Mauren, von 5 Fuss in der Anlage, 5 Fuss hoch und $1^1/_2$ Fuss in der obern Breite. In Ermangelung der Steine, oder nach deren Verbrauch, sind sie schuldig an staat der Stein Mauren, von jedem 100 jährlichen Ertrage, eine Ruthe Swartz und Weisse Dornhecken, und wann dieselben nicht wachsen andere Hecken, oder einen so breiten und tiefen Graben mit einem Mahle dergestalt zu ziehen, dass das Vieh nicht andringen kann. Wird bey der jährlichen Besichtigung gefunden, dass diesem paragrapho nicht nachgelebet worden ist, so bezahlen die Bauren bey dem Vorrath der Steine für jede mangelnde Ruthe Mauren 1 Reichsthaler Strafe, und im andern Fall, für jede fehlende Ruthe an Hecken und Graben 24 S.

§ 12. Die Banren stehen unter der Gerichtsbarkeit des Kgl. Amts und werden die Beschwerden über denenselben daselbst angebracht. Übrigens aber leben sie in allen Stücken lediglich denen Verordnungen der Kgl. Regierung, die ihnen entweder immediate oder durch das Kgl. Amt ertheilet werden, nach und können, wenn sie sich beschweret zu seyn glauben, bloss allein an Se. Kgl. Majestät selbst sich wenden."

In verkürzter Form führe ich noch einige Bestimmungen an, die in der ursprünglichen Fassung zu langatmig sind.

„Saltz Quellen und sonstige etwa zu entdeckende Mineralien" behielt sich die Krone im 13. § vor. Den Bauern sollte aber der „durch Anlegung solcher Wercke . . ihnen an dem Geniessbrauch vernrsachte und erweisliche Schaden nach gehöriger Untersuchung und abgestattetem Berichte der Kgl. Regierung von Sr. Kgl. Majestät ersetzet werden.

Nach dem 14. § mussten die Bauern alle Lasten bei Friedens und Kriegs Zeiten tragen, ohne dass sie befugt gewesen wären etwas dafür zu fordern, oder an der Pacht abzuziehen. „Wenn aber, welches Gott gnädigst abwenden wolle,

dieses Land mit Krieg heimgesucht werdeu solte, und die Bauren von diesem Dorfe nicht soviel revenuen haben könnten, als die jährlich von ihuen für den Geniessbrauch zu bezahlende Summa ausmacht, so soll ihnen soviel nachgelassen werden, als der daran erlittene und rechtlich erwiesene Abgang sich beträget; wonn ihnon aber die gantze Ertrags Summe desjenigen Jahres worinn sie den Kriegsschaden gehabt haben, remittiret wird, so verschwinden alle dieserwegen etwa zu machende praetensiones."

„Alle und jede Unglücksfälle und casus fortuitos als Misswachs, Wind, Feuer, Wasser und Hagel Schaden, das allgemeine und besondere Viehsterben, Mäusefrass und dergleichen, sio mögeu Namen habeu wie sio wollen . . . übernehmen" nach § 15 „die Bauren, ohne desfals eine Ersotzung zu fordern. In diesem Ende rennnciren dieselben für sich und ihreu Nachkommen hiedurch feyerlichst, allen ihnen dieserhalb in denen gemeinen Rechten und besonderen Gesetzen, Constitutionen, Reglemeuts und Verordnungen, etwa zu statten kommenden Wohlthaten, Rechten und Ausflüchteu . . . ." Nur „bey entstehenden Brand Schaden wird ihnen das erforderliche Bau Holtz aus Kgl. Heiden ohnentgeltlich verabfolget. Solte aber der Braud Schadeu durch erweissliche Verwahrlosung derselben oder ihrer Dienstboten entstanden seyn, haben sie sich dieses Vortheils nicht zu erfreuen."

„Zur Sicherheit der Krone zahlen die Bauern (§ 16) das Assecurations Quantum von Vierhundert Reichsthalern . . . und geniessen davon jährlich die Landesüblichen Zinsen."

Die Pacht bezahlen sie voraus (§ 17) und zwar die eine Hälfte Ostern, die andere Hälfte Michaelis. „Die Zinsen des gethanen Vorschusses ziehen die Bauron in dem allezeit darauf folgenden Oster Termin ab. Solten die Bauren aber mit deren Abtrag in denen festgesetzten Terminen saumselig befunden werden, wie ihnen den nuter keinerley Vorwand etwas zurückzubehalten zustehet: So soll bey deren Ausbleibung, oder bey entstehender Unsicherheit der Bauren, durch die vou der Kgl. Regierung dazu Verordnete, also bald die zureichliche Sicherheit der Bauren untersuchet, und im Fall dieselbe entweder

wegen der Ertrags Summe oder soust unsicher befunden werden solten, der Contract im ersten Fall, sofort als aufgehoben und geendiget angesehen, im andern Fall aber muss der Krone zureichliche Sicherheit gestellet werdeu, oder es soll über dieses Dorff nud dessen Pertinentien, sofort eine andere Disposition gemacht werden."

Den Kontrakt, für dessen Erfüllung „die Bauern alle für einen und einer für alle mit ihrem Vermögen, wo es zu finden ist," hafteten, unterschrieben „im Nahmen der gantzen Dorffschaft" „Michael Knepael, Jacob Fahl, Peter Jauhe."

Schon 1776 wurde ein neuer Kontrakt geschlossen, der Ostern 1803 ablief, wie aus einem Protokoll vom 5. Februar 1803 ersichtlich ist. An diesem Tage verhandelte der Kammerrat und Ritter Heintzig mit dem Oberjägermeister von Sodenstern und dem Kammerrat Schinkel über die Neuverpachtung. Von einem öffentlichen Ausbot wurde abgesehen, „in dem eine solche Operation voraussetze, dass die einzelnen Höfe Lubmins in Ansehung ihrer Grundstücke von einander separirt wären, was bei den noch nicht hinlänglich bestimmten Separationsgrundsätzen zur Zeit nicht bewirkt werden könne," und weil man befürchtete, dass die bisherigen Pächter „durch Überbot abgetrieben würden und dann als Kgl. Unterthanen ein anderweitiges, für die hohe Krone aber mit Schwierigkeiten verbundenes Unterkommen begehren dürften."

So war beschlossen worden mit Lubmin „eben so zu verfahren, als in neueren Zeiten mit anderu Bauerdörfern, namentlich Roddow, Katzow u. s. w. geschehen" und es den bisherigen Bewohnern „gegen eine etwanige Erhöhung der anschlagsmässigen Arrhende zu überlassen, doch nur auf 6 Jahre, weil theils diese Zeit zur zweimaligen Rund-Wirtschaftung dieses dreischlägigen Feldes hinreiche, theils nach Verlauf von 6 Jahren der grösste Theil der Bauerdörffer aus der Pacht fiele."

Die Bauern von Lubmin hatten „mittelst eingereichten Supplicats um Bestimmung ihrer künftigen Verhältnisse" gebeten. Es wurde ihnen eröffnet, dass der neue Pachtvertrag nach „Anleitung des jetzt über Lubmin errichteten Ertrags-

Anschlags, vorzüglich aber mit Beobachtung der vom Kgl. Forststaat zur Beförderung dortiger Tannenanlagen gemachten Vorschläge ausgefertigt" werden solle.

Es traten verschiedene Änderungen ein.

Das Pfandkapital von 2000 Rth., welches den Bauern bisher zu 5% verzinst worden, sollte als Pacht-Assecurat-Quantum einstehen bleiben, aber nur zu 4% verzinst werden.

Zur neuen Anbaute sollten nicht mehr als 12 Familien verstattet werden.

Die neue Anlage des Dorfes sollte gemeinschaftlich vom Kgl. Amt und vom Kgl. Forststaat reguliert werden. Es sollte dabei hauptsächlich darauf geachtet werden, dass die Häuser in einer dem Terrain anpassenden Lage, und so aufgerichtet würden, dass nebst einer angenehmen Wirkung auf das Auge und der höchst möglichen Sicherheit gegeu Feuersgefahr, so wenig Flächenraum als möglich zu dem Dorfe verwandt, mithin an der Befriedigung desselben desto mehr erspart würde.

Während den Bauern bis dahin die niedere Jagd frei gestanden, sollte die Jagd fortan zur Disposition des Kgl. Forststaates verbleiben, so dass die Bauern sich alles Schiessens und Jagens zu enthalten hatten. Sie mussteu auch darauf sehen, dass von Niemanden unbefugter Weise, am wenigsten mit Windhunden gejagt wurde.

Den Bauern iusgesammt sollte jährlich eine Nutzeiche und eine Nutzbüche, jedem derselben 2 Fuder Sträuche und jedem Einlieger $^1/_2$ Fuder, doch alles gegen Bezahlung verabfolgt werden.

In Betreff des Tannenanlageprojekts wurden die Bauern darauf aufmerksam gemacht, dass dazu 430 Morgen genommen werden sollten, ausser den vom Kgl. Amt vorgeschlageuen 246 Morgen 11 Rutheu noch aus den auf der Karte No. 5 und No. 6 bezeichneten Stück 108 Morgen 3 Ruthen und das Stück No. 7 von 75 Morgen 286 Ruthen. Von der Anstellung eines Holzwärters wurde Abstand genommen, dagegen sollte der Schulze die Aufsicht auf die Holzuug übernehmen, uud die Bauern einer für alle, und alle für einen für die durch ihr Verschuldeu darin verursachte Unordnungen und Schaden verantwortlich sein.

Die Forstdienste, zu denen die Bauern sich verpflichten mussten, sind gar nicht genauer angegeben, es heisst nur „die Bauern wurden mit den zu leistenden Forstdiensten bekannt gemacht.“ Wahrscheinlich war weder die Kgl. Kammer noch der Kgl. Forststaat im Klaren, zu welchen Frohnen sie die Bauern und Einlieger nötigen wollten.

Die beabsichtigte Erhöhung des Pachtzinses liess sich trotz aller Mühen, die die Herren sich gaben, nicht durchsetzen. Der Bericht im genannten Protokoll wirkt trotz seiner Kürze erheiternd.

Der Ertrag des Dorfes mit Inbegriff des Grundgeldes der 8 eigenthümlichen Katen und der Fischerei war zu 815 Reichsthaler 5 S. angeschlagen. Da die Arrhende aber stets über den Anschlag hinausgehe, sollten die Bauern sich ebenfalls zur Erhöhung des Anschlags verstehen und jeder etwa 100 Reichsthaler Pacht, alle zusammen also 1100 Reichsthaler geben. Die Bauern „betheuerten dagegen, wie die schlechte Beschaffenheit ihres Ackers, der hohe Steueransatz von 4 Hufen 15 Morgen ihnen eine jährliche Pacht von 1100 Reichsthalern unmöglich mache, wobei sie sich zu 820 Reichsthalern erbieten.“

Das Protokoll fährt wörtlich fort: „Da sie ungeachtet zweckdienlichen Zuredens zu einem mehreren sich nicht verstehen zu können glaubten, ward ihnen angezeigt, wie die Kgl. Kammer dieses ihr Erbieten in Erwägung nehmen wolle, und sie mittlerweile abzutreten hätten.

Nachdem sie sich entfernt hatten, ward vom Herrn Kammerrath und Ritter Heintzig über dieses Erbieten der Bauern das Sentiment des Herrn Oberjägermeister von Sodenstern und des Herrn Kammerraths Schinkel eingefordert, welche beide sich dahin erklärten, wie nach ihrer Überzeugung der Lubminer Acker nur in allewege mittelmässig, nnd der Steuer-Ansatz von 4 Hufen 15 Morgen bedeutend gross sey, und wenn gleich wegen der mancherley in einer Landwirthschaft möglichen Zufälle, und theils günstige, theils ungünstige Ereignisse sich nicht genau bestimmen liesse, was die Bauern zu geben vermögten, so wäre doch eine etwanige Erhöhung ihres Boths noch von ihnen zu erwarten.

Sie wurden nun wiederum zum Vortritt gelassen und ihnen vom Herrn Kammerrath und Ritter Heintzig angedeutet, wie sie jährlich 900 Reichsthaler geben müssten.

Nachdem sie nun die vorigen Betheuerungen über die Unerzwinglichkeit einer solchen Arrhende wiederholt hatten, erbieten sie sich endlich zur Arrhende von 850 Reichsthaler."

Nachdem des General-Gouverneurs hohe Entscheidung eingeholt worden, wurde den Bauern am 7. Februar 1803 die Pacht zugeschlagen. Der Kontrakt wurde aber erst am 14. Mai 1804 geschlossen und zwar auf 6 Jahre von Ostern 1803 bis dahin 1809.

Während im ersten Paragraphen einfach von den Kgl. unterthänigen eilf Vollbauern die Rede ist, die in folgender Reihe aufgeführt werden: der Schulze Christian Schultz, die Bauern Christian Tabel, Claus Beu, Erdmann Jahnke, Jürgen Thurow, Jacob Vahl, Martin Franz, Christian Knaepel, Jacob Jürgens Witwe, Christian Peters und Adam Knaepel, lehrt der fünfte Paragraph, dass auf Vorschlag der Kgl. Kammer der Halbbauer Tabel und die beiden Kossaten Thurow und Franz den acht Bauern an Aeckern, Wiesen und Worthen*) gleich gemacht und die daher erforderliche nothwendige Vergrösserung ihrer Zimmer**) genehmigt worden.

Verpachtet wurden den genannten, ihren Erben und Erbnehmern die zu den 11 Vollbauerstellen gehörigen Grundstücke, nebst dem Ertrag aus der Fischerei und dem von den 12 Neuanbauenden zu erlegenden Grund- und Dienstgelde.**) Ferner

---

*) Worth, Wurth = Hofstätte, besonders eine eingezäunte, vgl. Anhang 1 Wurthländer.

**) Nach den weiteren Ausführungen des Kontrakts bedeutet Zimmer an dieser Stelle Scheune, Wagenschauer und Stall. Es bezeichnet noch heutzutage in niederdeutschen Gegenden auf dem Lande bald das Haus, bald den Stall, der auch genauer Viehzimmer genannt wird, aber nie die Stube.

**) In dem oben erwähnten Protokoll hiess es dagegen: „Das von diesen Neuanbauenden zu erlegende Grundgeld von 2 Rthlr. und Dienstgeld 24 S. wird an das Kgl. Amt bezahlt, wogegen die Bauern das Grundgeld der eigenthümlichen Kathen à 2 Rthlr. und das Dienstgeld à 24 S., sowie die Miethe des Hofkathens à 3 Rthlr, zu geniessen haben."

wurde ihnen ausdrücklich zugesichert das Hütungsrecht sowohl auf den Spandowerhäger communen Wiesen als auf dem Fresendorfer Territorio. Sie sollten aber nicht befugt sein, wenn diese Befugnisse anfhören würden, deshalb weiter eine „Ersetzung" zu verlangen, als dass ihnen der nach Lubmin gehörige auf dem Fresendorfer Territorio belegene Acker zurückgeliefert werde.

Ausgenommen wurden von der Verpachtung „die zu den Tannen-Anlagen in der Lubminer Heide ausersehene Plätze und Terrains nach Maassgebuug der darüber von dem Landmesser Quistorp verfassten Charte nebst Beschreibung und Areal-Ansrechnung". „Der alleinige Gebrauch derselben" wurde „der hohen Krone" ausdrücklich vorbehalten. Die Lubminer Pachtbauern waren aber „schuldig und verbnnden, die zum Behuf der neuen Holzanlagen übernommene Forstdienste und sonstige dahin abzweckende Einrichtungen und Verbindlichkeiten in der Maasse, als selbige in dem besonders abgefassten, dem Pachtkontrakte angeschlossenen Reglemente näher bestimmt nnd festgestellt worden, stets prompt und zweckmässig zu bewerkstelligen."

Dem Protokoll entsprechend verbleibt die Jagd zur Disposition des Kgl. Forststaates.

Der Kontrakt, der sich deu früheren vom J. 1768 zur Grundlage genommeu, zeigt manche bemerkenswerte Verschiedenheiten.

So erhielt der 4. Paragraph des alten ausser kleineren Veränderungen einen wichtigen Zusatz, der die Unfreiheit der Pachtbauern noch verschärfte. Er lautet:

„Wird denen Pachtbauern zur Verbindlichkeit gemacht und ernstlich aufgegeben, ihre Aecker und ganze Wirthschaft auf das Beste und Fleissigste selber zu besorgen, und besonders auf ihren Wehren nicht mehrere Dienstboten zu halten, als sie zu ihrer Arbeit höchst nöthig gebrauchen, und wenn ihre Kinder genngsam erwachsen sind, selbige bei sich im Dienste zu nehmen, und dafür fremde Dienstboten abzuschaffen, oder beim Kgl. Amte zu documentiren, dass selbige auswärts dienen, und ist nur im letzteren Fall ihnen zu gestatten, andere

Dienstboten, sowohl Knechte als Mägde, anzunehmen, und wird dem Kgl. Amte aufgetragen werden, hierüber genaue Aufsicht zu halten."

Nur scheinbar spricht dagegen der 7. Paragraph: „Den Pachtbauern ist unbenommen, falls jemand unter ihnen sein Wesen nicht wohl verstehet und seine Wirthschaft dergestalt vernachlässiget, dass er seines Theils die ihm obliegende Contracts-Verbindlichkeiten nicht erfüllen kann, einen andern tüchtigen Menschen, der jedoch ein zum Dorfe gehöriger Unterthan, oder in Ermangeluug desselben ein anderer Domanial Unterthan, am liebsten aber Jemand von des Abgehenden nächsten Verwandten seyn muss, an seine Stelle zu setzen; jedoch muss, nebst Anzeige der Ursachen zu solcher Ab- und Einsetzung, allemal die Genehmigung Sr. hochfreiherrlichen Excellence und der Kgl. Kammer gesuchet werden, ohne welche eine solche Veränderung gar nicht statt hat. Wenn jemand von den Pachtbauern während der Contracts-Jahre mit Tode abgeht, soll die vacante Stelle mit einem von seinen Kindern, oder in Ermangelung derselben, einem der nächsten Verwandten des Verstorbenen wiederum besetzet werden. Die Pachtbauern thun dazu den Vorschlag bei Sr. hochfreiherrlichen Excellence und der Kgl. Kammer, welche sodann ihre Genehmigung nicht versagen werden, wenn Sie befinden, dass weder in Ansehung der Tüchtigkeit der vorgeschlagenen Person etwas zu erinnern, noch jemand von den nähern Angehörigen des Verstorbenen ohne gültige Ursache vorbei gegangen worden."

Mau könnte in diesen Bestimmungen nur menschenfreundliche Absichten sehen wollen, sie erhalten ihre wahre Bedeutung durch den 9. Paragraphen, dessen Sprache keinen Zweifel an der völligen Unfreiheit in Lubmin noch im Jahre 1804 gestattet.

„Sollten während der Contracts-Jahre, und so lange die Bauern oder deren Erben die ihnen verpachteten Grundstücke besitzen werden, durch erweisliches Verschulden derselben Unterthanen von Abhänden kommen, sind selbige schuldig, solche entweder wiederum herbei zu schaffen, oder sie auch der Krone zu vergüten. Und da auch die Pachtbauern ihrer

Obliegenheit zu seyn erachten werden, in Vorkommenheiten dem Domanio während ihrer Pachtjahre nach Möglichkeit Unterthanen ohne künftige Ersetzung zu acquiriren, so soll dagegen, im Fall sie einen Abgang an Unterthanen erleiden sollten, denenselben gestattet seyn, jene durch diese der Krone zu ersetzen. Sollte auch bei danächstiger Ablieferung des Dorfes befunden werden, dass einige von den dazu gehörigen Unterthanen fehlten, sind die Pachtbauern schuldig, solche entweder wiederum herbei zu schaffen, oder hinlängliche Beweise beizubringen, dass die fehlenden Unterthanen ohne alles ihr Verschulden von Abhänden gekommen, widrigenfalls haben die Pachtbauern oder derselben Erben solche entweder dnrch annehmliche Personen zu ersetzen, oder sie auch in Gelde, die Mannsperson mit Funfzig Reichsthaler und die Frauensperson mit Fünf und Zwanzig Reichsthaler der hohen Krone zu vergüten. Die Freilassung des einen oder andern, auch der gesammten Unterthanen behalten Se. hochfreiherrliche Excellence und die Kgl. Kammer Sich gleichwohl vorkommenden Umständen nach in allewege bevor. Auch wird den Pachtbauern zur Verbindlichkeit gemacht, im Fall der Entweichung und des Ausbleibens der zum Dorfe gehörigen Unterthanen, sofort Sr. hochfreiherrlichen Excellence und der Kgl. Kammer davon die Anzeige zu machen, damit deshalb die zweckmässig nöthig befundenen Maassregeln genommen werden können."

Anch sonst zeigen sich wesentliche Beschränkungen und Verschärfungen gegenüber dem Kontrakt vom Jahre 1768.

§ 12, der dem § 6 des früheren Kontraktes entspricht, erhielt folgenden Zusatz: „Wenn zwar den Bauern keine gewisse Mühlen vorgeschrieben werden, wo sie ihr Korn mahlen lassen, so dürfen sie doch auf keinen andern als Kgl. Mühlen mahlen lassen, welches ihnen hiednrch bei Strafe der an die Kgl. Kammer zu entrichtenden Mahlmetze ausdrücklich auferleget wird, und behält die hohe Krone Sich vor, nach Bewandnis der Umstände, nnd wo es zuträglich gehalten wird, neue Mühlen zu errichten."

Während den Banern nach § 12 des alten Kontrakts gegen die Entscheidungen der Kgl. Regierung ein Rekurs an den

König selbst erlaubt war, war ihnen diese Möglichkeit zu ihrem Rechte zu kommen durch die folgenden Bestimmungen des § 13 im neuen Kontrakt völlig benommen: „Die Kgl. Pachtbauern und alle übrigen Einwohner des Dorfes stehen überhaupt in allen Stücken unter der Jurisdiction des Kgl. Amts, sowie auch demselben oblieget, sowohl auf die ganze Wirthschaft und Haushaltung der Bauern und Kgl. Unterthanen beständig ein wachsames Auge zu haben, als auch besonders dahin zu sehen, dass die Obliegenheiten dieses Contractes genau erfüllet werden. Jedoch bleibet denenselben unbenommen, über die Entscheidungen des Kgl. Amts, wenn sie sich dadurch graviret finden, ihre Reschwerden höheren Orts vorzutragen, und werden selbige in Justizsachen beim Kgl. Hofgerichte, als der zweiten Instanz in foro justitiae, in ökonomischeu und solchen Streitigkeiten aber, welche aus diesem Contracte entspringen, bei Sr. hochfreiherrlichen Excellence und der Kgl. Kammer angebracht, bis deren decision es lediglich verbleibet."

Über die Rechte der Katenleute und über die gegenseitigen Verpflichtungen der Pachtbauern und der Katenleute handelt mit erwünschter Ausführlichkeit der 8. Paragraph.

„Die im Dorfe befindliche 8 eigenthümliche Katenleute bezalen jährlich an die Pachtbauern Zwey Reichsthaler Grund- und 24 S. Dienstgeld, und haben bei ihren Wohnungen einen Garten von Zwanzig quadrat Ruthen Grösse und die Gerechtigkeit, Eine Kuh, Ein Schwein, Vier bis Fünf Schaafe und Eine Gans mit dem Zuwachs auf der dortigen Weide gegen Erlegung des Hirtenlohns, nämlich Sechszehn Schillinge für Eine Kuh und Zwey Schillinge für Ein Schwein, zu halten. Wenn aber die Kuh alt wird, stehet ihnen frey, Ein Kalb aufzuziehen, und wenn solches milch wird, so müssen die Katenleute die alte Kuh abschaffen, auch nicht alle zugleich ein Kalb aufziehen, weil sonsten die Weide zu stark betrieben werden würde. Sind die Bauern schuldig, jedem dieser Einlieger so viel Acker, als zur Anpflanzung Sechs Scheffel Erdtoffeln erforderlich ist, zu bearbeiten und zu bedüngen, worauf der Katenbewohner die Sechs Scheffel Erdtoffeln darin pflanzet,

behacket und bearbeitet, und wenn solche von ihm ausgegraben, fähret der Bauer solche nach dem Dorfe, und theilet sie zu gleichen Theilen mit dem Katenbewohner. Den Dünger, welchen der Katenmann von seinem Futter und Dank*) hat, fähret der Bauer auf seinen Acker, und ist nach geendigter Erndte zwischen beiden das Korn und Stroh zu theilen.

Wenn ein Katenbewohner sich ein Fuder Heu kauft, so haben die Bauern ihm solches für billige Bezahlung anzufahren. Wenn die Katenbewohner sich Holz ankaufen, sind die Pachtbauern schuldig, ihnen solches gegen Bezahlung anzufahren, und zwar in der Entfernung von einer Meile, als von Carbow, für Einen Reichsthaler, und von Carlsburg für Einen Reichsthaler 32 Schillinge.

Jeder Katenbewohner kann sich auf der dortigen Feldmark Dreytausend Stück Torf stechen, welchen ihm die Pachtbauern, wenn er trocken ist, für eine Bezahlung von 6 bis 8 Schillinge für jedes Tausend vor seine Wohnung fahren.

Wenn einem Katenbewohner ¼tel Leinsamen von einem Pachtbauern gesäet wird, so leistet der Mann mit der Frau dafür in der Rockenerndte Zwey Diensttage.

Die zu den Bauerhöfen gehörigen Katenleute geben jährlich Drey Reichsthaler Miethe, und erhalten für ihre Dienste das landübliche Tagelohn. Übrigens geniessen sie alle dieselben Emolumente, wie die vorgedachten eigenthümlichen Katenbewohner.

Ebenfalls sind die Pachtbauern schuldig, den auf dem dazu bestimmten Terrain sich neu anbauenden Zwölf Familien die Erdtoffeln Pflanzung und andere Vortheile, wie den übrigen eigenthümlichen Einliegern, gegen die dafür bestimmte Abgaben zufliessen zu lassen.

Entstehen zwischen den Pachtbauern und Katenleuten wegen Besetzung des Katens, ihrer praestationen und Geniessungen Streitigkeiten, behalten Se. hochfreiherrliche Excellence und die Kgl. Kammer Sich vor, entweder Selbst, oder durch das Kgl. Amt selbige zu entscheiden."

*) Dank = Seetang.

Sehr genaue Bestimmungen enthält der 17. Paragraph über die Rechte des Schulhalters in Lubmin.

„Der Schulhalter hat eine freie Wohnung, wobei ein Garten, und jeder Bauer bereitet für denselben Acker zu ½ Scheffel Erdtoffeln, welche der Schullehrer pflanzet und bearbeitet, und nachdem solche von ihm ausgegraben, von den Bauern unentgeldlich zu seiner Wohnung gefahren werden. Den Dünger, welchen der Schulhalter von seinem Futter und Dank hat, fahren die Bauern auf ihren Acker, und theilen nach geendigter Erndte zwischen sich und dem Schulhalter das Korn und Stroh.

Beim Blanken-Wasser*) hat der Schulhalter eine Wiese, so zwey mahl gemähet wird, die er selbst bearbeitet, die Anfuhr des Heues geschiehet aber von den Bauern unentgeldlich.

Da auf der dortigen Feldmark kein Zugang an Brennholz ist, so sollen dem Schulhalter jährlich Vier Fuder Brennholz in Kgl. Hölzungen ohne Bezahlung überlassen werden, welche die Bauern unentgeldlich anzufahren haben.

Kann der Schulhalter sich Vier Tausend Stück Torf auf dortiger Feldmark stechen, und wenn solcher trocken, fahren die Bauern denselben unentgeldlich vor seine Wohnung.

Ferner kann derselbe eine Kuh, ein Schwein, vier bis fünf Schaafe und eine Gans mit dem Znwachs frey auf der Weide halten, und bezahlet für die Kuh, das Schwein und die Schaafe kein Hirtenlohn, wogegen von den Kindern des Hirten kein Schulgeld erlegt wird. Die Gänse aber muss er selbst hüten lassen.

An Schulgeld erhält er von jedem Kinde wöchentlich 1½ S., wenn solches lesen, wenn es aber schreiben lernet, 2 S. Sollte aber sich der Fall ereignen, dass Kinder, die keine Eltern haben, oder deren Eltern so unvermögend sind, dass sie das Schulgeld nicht bezahlen können, welches von dem Kgl. Amte zu untersuchen ist, so ist der Schulunterricht gratis zu leisten.

Das Schulwesen und die Erwählung eines Schulhalters ist allein von dem Kgl. Amte und dem Ehren-Pastor in Wüster-

*) Vgl. Anhang 1 unter den Söllen.

husen abhängig, und die Pachtbauern haben damit nichts zu schaffen.

Sollte es die Nothwendigkeit erfordern, dass ein neues und grösseres Schulhaus erbauet werden müsste, so hat die Dorfschaft in Ansehung des Orts der Erbauung dagegen nichts einzuwenden. Das Holz sowohl zur Neubaute als zur Reparation des Schulhauses wird von der hohen Krone unentgeldlich angewiesen, die Anfuhr desselben und die Baukosten aber haben die Bauern zu beschaffen.

Von jeden Heringsboot wird im Frühjahr und im Herbste von dem ersten Fang am Kgl. Amte $^2/_4$ Wall und so auch am Schulmeister unentgeldlich geliefert.

Wenn die Kgl. Regierung nöthig finden sollte, etwas zum Besteu des Schulwesens zu verfügen, so sind die Pachtbauern gehalten, solche praestanda zu übernehmen, und sie als eine Contractsverbindlichkeit gehörig zu erfüllen."

Darauf folgt in demselben § die Bestimmung über die Rechte des Schulzen: „Dem Dorfschulzen ist ausser dem von jeher inne gehabten einen Morgen Acker an der Kraeselinschen Scheide wegen seiner nach der neuen Schulzenordnung vermehrten Obliegenheiten noch Ein halber Morgen Acker an dem Schulzen-Acker angemessen, auch besonders eiu halber Morgen Wiesenwachs auf dem Spandowerhäger Territorio von den Lubminer Wiesen angewiesen worden."

Uuter den Kontrakt schrieb, wie es scheint, der Ortsschulze seinen Namen und die Namen der übrigen Pachtbauern, alle Uuterschriften sind nämlich vou derselben Hand. Sie lauten: „Christia Schultz, Jacob Vahl, Christian Knepel, Cristian Tahbel, Clas Bäy, ErtMan Jahncke, Jürgen Tohrow, Martin Frantz, Jacob Jürgens Witwe, Peter Christian Peters, Adam Knepel."

Das dem Kontrakt beigefügte Reglement wegen der Neuanlage von Tannenkämpen, datiert vom 14. Mai 1804. Es zengt für die zielbewusste Energie, mit der der Forststaat damals die Neubeforstung der durch die Kriege und frühere Sorglosigkeit entwaldeten Landstriche Vorpommerns betrieb. Dem Oberjägermeister von Sodenstern gebührt jedenfalls das Hauptverdienst an der Aufforstung der Lubminer Heide.*)

*) Vgl. im Anhange No. 2.

Als die Franzosen 1807 die Provinz in Besitz nahmen, ging die Verwaltung sämtlicher Domainen in die Hände der französischen Behörden über, 1808 wurden verschiedene höhere französische Offiziere und Beamten mit deu Domainen dotiert, Lubmiu fiel nebst Spandowerhagen, Nonnendorf und sechs andern grossen Gütern dem Staatsrat Grafen Frochot zu, der bis 1811 im Genusse seiner Dotation blieb.

Im Namen Sr. Majestät Napoleon I., Kaiser der Franzosen, Köuig von Italien und Protektor des Rheinbundes verpachtete der Kaiserliche Commissaire, Directeur des Domaines de la Pomeranie Suedoise Ruot unter dem 16. Mai 1809 Lubmin den 11 Pachtbauern auf 15 uach einander folgende Jahre, von Ostern 1809 bis zum 31. Dezember 1823 für 528 Reichsthaler, während die alte Pachtsumme 850 Reichsthaler betragen hatte. Die schlauen Bauern hatten also den Regierungswechsel für sich auszunutzen verstanden. Die Franzosen freuten sich nicht lange ihres Besitzes.

Durch ihre Unterschrift übernahmen den Koutrakt, der französich und deutsch abgefasst war und in vier Paragraphen alles Wesentliche enthielt, „sub hypotheca Bonorum in allen Punkten genau zu erfüllen: Christian Schultz, Clas Bäy, Martin Frans, Adam Knepel, Peter Christ. Peters, † (soll heissen Christ. Tabel), Christian Knepel, † (soll heissen Jürg. Turow), Ertman Jahncke, Jacob Jürgs, Peter Vahl."

Am 20. Oktober 1813, noch im Feldlager, beschloss Carl Johann Bernadotte „um Unserer Armee einen ausgezeichneten Beweis Unseres gnädigen Wohlgefallens über ihre Mitwirkung zu der Befreyung Europas von der allgemeiuen Bedrückung zu geben, den Befehlshabern, dem Kriegs-Commissariat, dem Corps der Feld-Aerzte und den Unterofficieren und Soldaten, welche die Tapferkeits-Medaille erhalten haben, bey dem Theil Unserer Armee, welcher auf dem festen Lande an diesem Kampfe mit Theil genommen hat, eine jährliche Reveuue von 43000 Reichsthalern Pommersch Courant aus Unsern in Pommern und Rügen belegenen Domanial-Gütern zuzusichern und zu verleihen, und dann dem damaligen Obristen, gegenwärtigen General-Major und Ritter Unseres Schwerd Ordens,

E. Hederstierna davon 300 Reichsthaler, dem damahligen Major, gegenwärtigen Obrist Lieutenant in der Armee und Ritter Unseres Schwerd Ordens, C. H. Wrede 100 Reichsthaler, dem Major Charpentier 100 Reichsthaler und dem Major und Ritter Unseres Schwerd Ordens, G. A. Ulfsax 100 Reichsthaler."

Der König schenkte „ihnen für sich, ihren Kindern und Nachkommen auf ewige Zeiten zu einem völligen freyen und uneingeschränkten Privat-Eigenthum, jedoch auch mit allen darauf haftenden Verbindlichkeiten und mit allen sonst bisher stattgehabten Verhältnissen ... die bey den im Greifswalder Kreise belegenen Banerdörffer Lazow und Lubmin . . . vom Anfange des Contracts-Jahrs 1814 . . . darüber gemeinschaftlich als über ein völlig freyes Eigenthum nach Gefallen zu schalten und zu walten befugt seyn, die Revenuen davon vom Anfange des Contracts-Jahrs 1814 gemeinschaftlich und in Verhältniss der Summe, die einem jeden . . . zu Theil geworden.

Sie sollten aber gehalteu sein, den „Pacht-Besitzern dieser Dörfer die ehemals darüber abgeschlossenen noch laufenden Contracte bis zum Ablauf derselben, völligen Inhalts nach zu erfüllen und ihnen bey dem Ablaufe des Contracts . . . den bey dem Anfange der Pachtung contractsmässig erlegten Vorschuss zurückzubezahlen, auch von dem Bauerdorf Lubmin jährlich eine Summe von 14 Reichsthalern 12 S., welche als eine immerwährende Last auf diesem Gute gelegt wird, an die . . . Dotation für diejenigen Unterofficiers und Soldaten Unserer Armee, welche in diesem letzteu Kriege die Tapferkeits Medaille erhalten, jedesmahl am Schlusse des Jahres an den Director dieser Dotation ausznbezahlen."

Nach einer Verfügung, die der Kronprinz Carl Johann auf Befehl des Königs aus dem Hauptquartier Lüttich, den 18. März 1814 an die Pommersche Kammer-Verfassuug „in Betreff der an die Schwedische Armee dotirten Domaineu" erlassen, und die den 22. Mai 1815 zur allgemeinen Kenntuis gebracht wurde, gehörten nur die Waldungen, welche den Pächtern nach ihrem bisherigen Kontrakt überlasseu gewesen, den Donatairs, alle übrigen blieben fortdauernd Eigentum der Krone. Die Krone behielt sich dadurch ausdrücklich auch die Lubminer Waldungen als ihr Eigentum vor.

Der Schwedenkönig bestätigte, Stockholms Schloss, den 7. Juli 1814 die „zwischen den schwedischen Donatairen hinsichtlich der Verwaltung derer Dotationen in Pommern und auf Rügen übereingekommenen Gesellschafts-Regeln und Instructionen für eine Domainen Direction und für eine Domainen Administration", die im Anhange unter No. 3 mitgeteilt sind.

Nicht lange konnten die schwedischen Offiziere ihre Dotationen geniessen. Sie hatten kaum den ersten Jahresbetrag eingezogen, da wurde ihr ganzer Besitzstand in Frage gestellt. Bevor die Verhandlungen zwischen dem Könige von Preussen und dem Könige von Schweden wegen Abtretung des ehemaligen schwedischen Pommerns und der Insel Rügen, nach denen alle schwedischen Dotationen an die Krone Preussen zurückfallen sollten, zum Abschluss gekommen waren, beeilten sich die schwedischen Donatairs, darunter auch die neuen Herren von Lazow und Lubmin, ihre Schenkungen zu Gelde zu machen.

Generalmajor und Ritter E. Hederstierna schloss am 15. März 1815 mit den 11 Lubminer Pachtbauern einen Verkaufskontrakt, kraft dessen er und die übrigen Mitbesitzer Lubmins das Dorf den bisherigen Pächtern für 11 500 Reichsthaler verkauften. Bis Ostern 1815 mussten die Bauern die volle kontraktmässige Pacht bezahlen. Von da an sollten sie in den Besitz des Dorfes treten.

Sie durften die 2000 Reichsthaler, die sie an die Krone als Pfandkapital oder Vorschuss bezahlt hatten, in Abrechnung bringen. Bei der Unterschrift des Kontrakts mussten sie 3166 Reichsthaler 32 S. baar bezahlen. Davon wurden 2666 Reichsthaler 32 S. in versiegelten Beutel der Kgl. Renterei in Stralsund als Depositum übergeben. Sie sollten so lange dort liegen, bis die zu extrahirenden Proclamata abgelaufen seien und es sich ausgewiesen habe, dass sich Niemand mit Ansprüchen an das verkaufte Gut gemeldet habe.

Nach Ablauf der zu extrahirenden Proclamata und nach eingetretener Rechtskraft der darauf zu erlassenden Praeclusiverkenntnis sollten die Lubminer abermals 3166 Reichsthaler 32 S. und am Schlusse des Jahres 1815 den Rest, wieder 3166 Reichsthaler 32 S. zahlen, die beiden letzten „Pösten" aber mit 5 % vom Ostertermin ab.

285 Rth. durften von der letzten Summe abgezogen werden, wogegen die in der Dotationsurkunde bestimmte Abgabe von 14 Rth. 12 S. jährlich an die Dotation für die Unteroffiziers nnd Gemeinen, welche die Tapferkeits-Medaille erhalten, als ein immerwährendes Onus auf Lubmin verbleiben sollte.

Das Geschäft liess sich nicht so rasch erledigen, wie beide Teile es wünschen mochten. Die schwedischen Offiziere erhielten auf ihr Ansuchen noch 500 Rth. von den in Stralsund deponirten Geldern. Mehr auszuzahlen weigerten sich die Bauern, sie hatten Grund zu fürchten, dass der ganze Handel rückgängig gemacht werden würde.

Am 7. Juni 1815 war durch den zu Wien zwischen Schweden und Preussen abgeschlossenen Vertrag Neuvorpommern mit der Insel Rügen von Schweden an Preussen abgetreten worden, nachdem Dänemark durch den Vertrag vom 4. desselben Monats den durch den Kieler Friedensvertrag vom 14. Januar 1814 auf Pommern und Rügen erworbenen Rechten zu Gunsten Preussens entsagt hatte. Für diese Abtretung zahlte Preussen an Schweden 3500000 Th. Preussisch und an Dänemark 2 Millionen Th. Preussisch und 600000 schwedische Bancothlr., die Schweden der dänischen Regierung noch schuldig geblieben war.*) Es lag also der Gedanke nahe, dass Preussen alle Dotationsdomainen, die vor der Konvention verkauft worden, also auch das Domanialdorf Lubmin, zurückfordern und den Verkauf annullieren würde.

Dazu kam noch ein Einspruch, der von privater Seite erhoben wurde. Am 15. August 1815 machten die Erben des Apothekers Schildener in Greifswald geltend, „dass ihnen für ein der Kgl. Kammer vor mehreren Jahren von ihrem verstorbenen Vater gemachtes Darlehen von 20000 Rth. Pommersch Conrant auf Kapital und Zinsen ein Pfandrecht in den gesammten Domainen dieses Landes und deren Revenüen konstituirt, mithin auch das Gut Lubmin ein Objekt ihrer Rechte sei.“

*) Vgl. F. v. Restorff, Topographische Beschreibung der Provinz Pommern mit einer statistischen Übersicht. Berlin und Stettin 1827, S. 5.

Erst als der Generalmajor Hederstierna nach langen Verhandlungen in einem Revers vom 6. September 1815 unter Verpfändung seiner Habe und Güter den Lubminern versprochen hatte, sie gegen jedermanns Ansprache noth- und schadlos zu halten, und ihnen im Falle, dass der neue Landesherr den Handel nicht anerkennen würde, die gezahlten Gelder mit 5 % zurückzuzahlen, gestatteten sie, dass die übrigen deponirten 2166 Rth. 32 S. den Verkäufern verabfolgt wurden.

Im Spätherbste 1819 kam die Sache zum Abschluss. Nach Massgabe eines Reskriptes des preussischen Finanzministers vom 24. Juli 1819 ernannte die Regierung in Stralsund eine Kommission zur Regulierung der in der dritten Hand sich findenden Dotationsdomainen. Diese Kommission bestehend aus dem Regierungsrath Hagemeister und dem Forstmeister v. Pachelbel machte unter Zuziehung des Landmessers Quistorp des Jüngeren im Greifswalder Kreise den Anfang und begann mit Lubmin, wohin sie sich am 30. August begab. In Begleitung des von dem Forstmeister dazu beorderten Försters Kruse von Gladrow und des Oberförsters Brusch von Bodenhagen schritt man zuerst mit den bisherigen Pachtbauern*) zur Besichtigung des Theiles der Heide, die bereits mit Tannen besäet, und der beiden Tannenkämpe am Warsiner Wege und an der Kraeseliner Scheide, dann verhandelte man mit den Bauern.

Endlich kam mau zu folgendem Ergebnis:

1. Die Bauern behalten das früher von ihnen gepachtete Domanialgut Lubmin so zu einem ihuen zuständigen Privateigenthum, wie es die darüber von Sr. Majestät dem Könige von Schweden ertheilte Schenkungsurkunde bestimmt.

---

*) In dem Protokoll sind sie unter folgenden Namen aufgeführt: „der Schulz Christian Schulz, die Bauern Peter Vahl, Christian Knepel, Joh. Joch. Bohl, Jürn Beu, Erdmann Jahnke, Jürngen Thurow, Martin Franz, Jacob Jürgens, Peter Christian Peters, Adam Knepel.“ Das Protokoll unterschrieben von den Bauern nur Christian Schultz, Peter Vahl, Peter Christian Peters, Jacob Jürgens, Johan Jochim Bohl, Erdmann Jahnke, die übrigen machten, da sie des Schreibens unkundig waren, nur + + +.

2. Sie leisten als die jetzigen Eigenthümer des Gutes Lubmin auf immerwährende Zeiten für sich und die zukünftigen Besitzer des Dorfes auf alle diojenige Holzreichung aus Domanialforsten Verzicht, wozu sie sonst nach ihrom ehemaligen Pachtkontrakt nnd auch in Bezug auf die Schenkungsurkunde selbst Ansprüche zu machen befugt gewesen.

3. Die seit der Verpachtung von Lubmin im Jahre 1804 von der Lubminer Feldmark bis jetzt mit Tannen besäte Fläche von etwa 100 Pommerschen Morgen Grösse (= 251 Morgen 152 □R. Magdeburger) und die beiden andern etwas erwachseneren Tannenkämpe an dem WarsinerWege, 7 Morgen 104 Quadratruthen Pommersch gross, und an der Kraeseliner Scheide, 7 Morgen 148 Quadratruthen gross, bleiben nach Massgabe der Schenkungsurkunde dem Fiskus ohne allo Einschränkung vorbehalten.

Daraufhin zahlten die Lubminer am 4. Oktober 1819 an den Bevollmächtigten der schwedischen Donatairs des Dorfes Lubmin, den Schlosshauptmann, Regierungsrath und Ritter von Westrell den ganzen Rest des kontraktsmässigen Kaufgeldes mit 6048 Reichsthalern 16 S.

Die jährliche Abgabe von 14 Reichsthalern 12S., die der Fiscus für sich in Anspruch nahm, hätton die Bauern gerne mit einem Kapital von 280 Thalern abgelöst. Erst Ende des Jahres 1823 erfüllto sich ihr Wunsch, sie hatten aber am 29. Dezember des Jahres in Stralsund als „Ablösungsgeld für die dem Fiscus jährlich zu zahlenden 14 Rth. 12 S. Pachtgelder (!) 322 Rth. 9 Groschen 9 Pfennig nicht mehr noch weniger“ zu bezahlen.

Die Tannenkämpe hatten sie schon früher in ihren Besitz gebracht: am 29. Dezember 1820 zahlten sie „die erste Hälfte des Kaufgeldes für die ihnen reinverkauften Tannenkämpe“ mit 1589 Rth. 14 Gr. 3 ₰, wann sie die andero Hälfte entrichtet, ist nicht mehr ersichtlich.

Acker, Wiese, Wald und Weide blieb bis zum Jahre 1846, bis zur sogenannten Separation, im Gemeinbesitz. Dio Benutzung war eino genossenschaftliche. Jeder arbeitete für die Gesamtheit und vermehrte dadurch seinen eigenen Gewinn. Als die Bevölkerung zunahm und die Interessen Einzelner

sich störend in den Vordergrund drängten, schritt man zur Verteilung des gemeinsamen Besitzes. Bei der bedeutenden Verschiedenheit der Güte des Bodens war sie recht schwierig. Ihre gerechte Durchführung wurde noch erschwert durch unstatthafte Beeinflussung der Kommission, die mit der Verteilung betraut war. Selbst bei den Beamten vermochte in den früher schwedischen Teilen Pommerns die stramme preussische Mannszucht nur langsam zur Geltung zu kommen. Die von den Schweden übernommenen Beamten waren, wie sich der Volksmund ausdrückt, meistens hohl, d. h. Bestechungen leicht zugänglich. Von ihrer schrankenlosen Willkür liessen sich recht schlimme Beispiele erzählen. Man sollte sie aufzeichnen und veröffentlichen, um den gedankenlosen Lobrednern der „guten schwedischen Zeit" das Handwerk zu legen.*)

Noch lange nach der Verteilung machten sich in Lubmin die Einflüsse Einzelner zum Schaden des Ortes oft geltend, die Gemeinde war lange ohne jede Vertretung. Erst im letzten Jahrzehnt ist der Bann gewichen und der unheilvolle Einfluss des Mannes gebrochen, der nur andern Pflichten auferlegte und den man nach seinem Lieblingsworte: „Du solltest" (= „schüste") zusammen mit seinem Vornamen „Peter Schüste" nannte. Sein Andenken ist kein gesegnetes.

Seitdem hebt sich Lubmin, das seine ungemein günstige Lage ausnutzend, als Seebad mit den älteren Badeorten an

*) Wie gering zum Beispiel das Interesse der Schweden im allgemeinen für die Universität in Greifswald war, zeigt sich deutlich aus folgender Äusserung des Generalsuperintendenten von Schwedisch-Pommern und Rügen, Procanzlers und ersten Professors der Theologie Gottlieb Schlegel an Chr. G. Schütz (vgl. den von F. K. J. Schütz herausgegebenen Briefwechsel von Chr. G. Schütz II, 431). v. J. 1798: „Ueberhaupt ist die hiesige Universität bei aller Mühe, die angewandt wird, teils durch die Lage eingeschränkt, teils durch die Schweden belästigt, welche weder Einsicht von deutschen Wissenschaften, noch Interesse für eine dentsche Akademie haben." Diese Worte erschliessen erst das volle Verständnis des Widmungsschreibens desselben Schlegel an den General-Gouverneur von Schwedisch-Pommern und Rügen, Ph. J. B. Freiherrn von Platen vor der „Beschreibung des gegenwärtigen Zustandes der Kgl. Universität zu Greifswald", Berlin und Stralsund 1798.

der Ostsee in eifrigen Wettbewerb getreten ist. Der lebhafte Wellenschlag, der nur selten nachlässt, der prächtige, sich weithin erstreckende Kiefernwald mit anmutigen Dünenhügeln sind Vorzüge, die es vor vielen voraus hat. Sonst muss freilich noch sehr viel geschehen, bis Lubmin von innen und von aussen sich so umgestaltet hat, dass es allen berechtigten Anforderungen seiner Badegäste zu entsprechen vermag. Möge die Badeverwaltung sich den stetig wachsenden Aufgaben und den immer ernster werdenden Pflichten gewachsen zeigen und vor allem bedenken, dass Stillstand Rückschritt ist, besonders wenn er schon vor namhaften Erfolgen sich einstellt. Selbst das parta tueri ist eine Kunst, die mit Hingabe und grosser Sorgfalt geübt sein will.

Seit der Eröffnung der Kleinbahn Greifswald—Wolgast ist Greifswald sehr leicht, Lubmin nicht so leicht und bequem zu erreichen, obgleich der diesjährige Sommerfahrplan dem vorigen gegenüber schon wesentliche Verbesserungen aufweist. Wäre bei Berechnung des Fahrpreises die Luftlinie, wie es anfangs verlautete, massgebend gewesen, so würde die Kleinbahn sich ohne Zweifel schon jetzt grösserer pecuniärer Erfolge zu erfreuen gehabt haben. Wirkliche Besserung wird wohl auch hierin erst durch eine ständige Dampferverbindung zwischen Greifswald und Lubmin erreicht werden, die allerdings erst möglich sein wird, wenn Lubmin endlich den Fischerhafen erhält, den es zu seiner Weiterentwicklung, und da Entwicklung Leben ist, zu seinem Leben notwendig bedarf. Dann bildet sich hoffentlich ein edler Wetteifer zwischen Eisenbahn und Dampfschiffahrt um die Gunst des Publikums. Möchte Lubmin bis dahin solche Fortschritte gemacht haben, dass es den älteren Ostseebädern mit Ehren an die Seite treten kann.

Anhang.

1.

Fluhr-Register über das Domanial-Bauerdorff Lubmin nach der Vermessung im Jahr 1801 und 1802.

		M.	□R.	Summarischer Inhalt. M.	□R.
	An Acker der Bauern.				
A	Der Strandschlag	136	165		
B	Der Koppelschlag	150	50		
C	Der Kirchenschlag	156	214		
				443	129
	An Acker der Cossaten.				
Ea	Am Strandschlage	17	129		
Eb	Am Koppelschlage	1	259	19	88
	An Wurthländern der Bauern.				
F1		0	115		
F2		0	60		
F3		0	123		
F4		0	145		
F5		0	174		
F6		1	24		
F7		0	190		
F8		0	274	4	205
	An Wurthländern der Cossaten.				
G1		2	31		
G2		1	129	3	160
	An wüsten Acker.				
D1	Im Strandschlage am sieden*) Lande	7	262		
D2	Im Kirchenschlage	1	100		
D3	Im Kirchenschlage	6	150		
D4	Im Kirchenschlage	0	215	16	127
	Latus			487	109

*) sied = niedrig.

		M.	□R.	Summarischer Inhalt. M.	□R.
	Transport			487	109
	An Wiesen.				
W 1	Im Strandschlage das Honigsoll*)	0	60		
W 2	Im Koppelschlage das Pfenningssoll	0	90		
W 3	„ „ das Bohlensoll .	0	75		
W 4	„ „ das Osterboelensoll	0	140		
W 5	„ „ der Ramitzer Teich	3	20		
W 6	„ „ die alte Koppel .	7	65		
W 7	„ „ der Kattenstart	0	190		
W 8	„ „ der Kröpelinsche Teich	8	60		
W 9	Im Kirchenschlage a. Klingbeerssoll	0	30		
W 10, 11	„ „ 2 Wieseflecken .	0	40		
W 12	„ „ die Klinz . . .	0	130		
W 13, 14	„ „ Wiese und kl. Langensoll	0	114		
W 15	Im Kirchenschlage das grosse Langensoll	0	290		
W 16	Im Kirchenschlage eine Wiese . .	0	20		
W 17	„ „ das 7 Ruth. Soll	0	120		
W 18, 19	„ „ 2 Wiesensolle	0	20		
W 20	„ „ der Pfahler .	7	290	30	254
W 21	„ „ Wiese am Dorfe	4	20		
W 22	„ „ Wiese am Dorfe	0	145	4	165
	An Söllen.				
ϕ	Im Strandschlage 2 Sölle	0	25		
ϕ	Im Kirchenschlage 5 Sölle . . .	5	177		
ϕ	In der Weide das Blaukwasser .	1	220	7	122
	An Welde.				
G	Die Nachtkoppel	40	74		
H 1	Haide mit Knirk bewachsen (incl. der Mööre	92	201		
H 2	Haide mit Knirk bewachsen . .	58	274		
H 3	Kahle Haide (incl. des Moors) . .	133	277		
H 4	Niedrige grasigte Weide	300	105		
	Latus			530	50

*) Soll bedeutet ursprünglich Schlamm, dann Sumpf, Pfütze stehendes Wasser in Feldniederungen. Mit der Zeit kann aus einem ursprünglichen Soll Wiesenland, urbares Land werden; da die Stelle die Bezeichnung Soll behält, so erhält das Wort im Flurnamen scheinbar auch die Bedeutung Wiesenland, urbares Land.

		M.	□R.	Summarischer Inhalt. M.	□R.
	Transport			530	50
H5	Niedrige ebene Haide	57	67		
H6	Sanddünen und Haideberge . . .	135	001		
H7	Sanddünen vom Grase gänzlich entblösst	75	286	894	85
	An Hölzung.				
I1	Ein Tannencamp in der Haide .	7	104		
I2	Ein Tannencamp am Warsinschen Kirchwege	7	148		
I3	Ein Buschremel im Strandschlage	0	30	14	282
	An Koppeln am Dorfe.				
K1		2	25		
K2		1	157		
K3		0	280		
K4		0	130		
K5		2	85		
K6		1	166		
K7		0	256	9	199
				1449	16
K†	Zwei Kathenstellen nnd Gärten in der Haide	0	105		
	sämmtliche Wege durch die ganze Fluhr	9	19		
X	Das Ufer der See	14	112		
Y	Das nach Lassow gehörige Terrain Haide	33	50	56	286
				1506	2

Mit Vierow, Cröplin, Stevelin, Warsin, Lassow und Pritzwalde vermischt liegende salze Wiesen, nach Lubmin gehörig.

In der Cavel-Wiese a	3	36		
„ „ „ „ b	8	98		
„ „ „ „ c	21	227	33	61
In der Thnn-Wiese d	5	224	5	224
In den Hauven e	4	103		
„ „ „ f	5	52	9	115
Up de Caveln belegen g	4	148		
„ „ „ „ h	0	187		
„ „ „ „ i	3	268	9	3
Summa			57	143

Recapitulation		
Lubminer Feldmark	1506	2
Salze Wiesen	57	143
	1563	145
hiervon nach Lassow gehörig	33	50
bleibt zu Lubmin	1530	95

Joach. Quistorp.

NB. Dorfplatz und die Hofstellen sind nicht speciell vermessen und daher nicht mit berechnet.

2.

Reglement der Neuanlage von Tannenkämpen in der Lubminer Heide.

Stralsund, 14. Mai 1804.

Von Sr. Kgl. Majestät zu Schweden etc. etc. etc. zum Pommerschen Staat verordnete General-Statthalter und Kammer.

Als bei Gelegenheit der Verpachtung des im Amt Wolgast belegenen Domanial Bauerdorfes Lubmin zur Anlegung bedeutender Tannenhölzungen von dem Oberjägermeister-Amte Vorschläge gemacht, und als ausführbar und höchst nützlich vorgestellet, selbige auch mit Zuziehung des Kgl. Amts von Sr. hochfreiherrl. Excellence und der Kgl. Kammer, nach Ausweisung des am 5. Februar des abgewichenen Jahres abgehaltenen Protokolls, erwogen und überall genehmiget und festgestellet worden, und dann zur Ausführung dieser als nützlich angerühmten Einrichtung von dem Oberjägermeister-Amte zugleich die dazu unentbehrlichen Forstdienste aufgegeben, und den Lubminer Pachtbauern in der Art eine Contracts-Verbindlichkeit auferleget worden sind: so haben Se. hochfreiherrliche Excellence und die Kgl. Kammer für nöthig erachtet, zur Sicherheit und Ordnung dieser abzuleistenden Forstdienste und zur Norm sowohl für die Dienstpflichtige, als den Kgl. Forststaat und das Kgl. Amt nachfolgende Punkte festzusetzen.

§ 1. Die in Lubmin wohuende Eilf Vollbauern und die sämmtlichen dortigen Einlieger, nicht bloss diejenigen, welche

in eigenthümlichen, und die so in den zu den Bauerhöfen gehörigen Katen wohnen, sondern auch die Neuanbauende sind schuldig, zum Behuf der neuen Tannenanlagen die Dienste nachfolgender Maassen zu verrichten.

§ 2. Was die Anordnung dieser Forstdienste angehet: so hat der Kgl. Forststaat sich dieserhalben jedesmahl, wenn sie erforderlich und nöthig sind, an das Kgl. Amt zu wenden, welches dann nicht zu unterlassen hat, auf das promteste zu den verlangten Diensten die zweckmässige Verfügung und Ordres an die Pachtbauern und Einlieger zu erlassen, wogegen dem Kgl. Forststaat über die Art und Weise der Arbeit selbst die Aufsicht und Disposition ohne irgend einiges Zuthun des Kgl. Amts zustehet.

§ 3. Wenn Tannäpfel vorhanden sind und solches von dem Förster dem Kgl. Amte angezeiget wird, so liegt jedem Pachtbauern ob, innerhalb der Ziese sechs Scheffel, und jedem Einlieger drey Scheffel gehäufter Maasse, jenseits der Ziese, jedoch nicht anders, als aus der Netzebander Heide, oder dem Rubenowschen Tannenkamp, die Hälfte an guten frischen Tannenäpfeln zu pflücken, und selbige bis zur Aussaat, zu Lubmin oder an einem andern Orte besstens zu erhalten und aufzubewahren, wovon aber alsdenn das Oberjägermeister-Amt benachrichtiget werden muss.

§ 4. Jeder Pachtbauer muss, wenn es vom Kgl. Forststaat verlanget wird, auf der Lubminer Feldmark drey Morgen zum Holzanbau umpflügen, den Acker gehörig mürbe machen, und zur Besaamung völlig vorbereiten. Sollte das zu besaamende Holz-Terrain nicht nöthig gewesen seyn zu pflügen, so muss doch jeder Bauer drey Morgen mit Tannenäpfeln besäen, und die gesammte Bauerschaft muss die ganze Aussaat zur Ausklengelung des Saamens gehörig eggen, wenn es auch für jeden mehr als der bestimmte Flächeninhalt wird, indem sie nicht nöthig gehabt haben, das Pflügen und Eggen vor der Aussaat zu beschaffen. Wenn sich auf dem zu besaamenden Terrain und ausserdem Feldsteine finden sollten, sind selbige von dem Holz-Terrain vor der Besaamung wegzuschaffen, damit selbige nicht zum Gebrauch verlohren gehen, sondern zu

Steinbrücken oder zu Steinmauern verwendet werden können. Sollten die Pachtbauern nicht Genüge haben, aus dem zu besaamenden Holz-Terrain die Steine wegzuschaffen; so stehet dem Kgl. Amte frei, darüber anderweitig zu disponiren. Im Fall der Pachtbauer das Land schlecht pflüget, so ist er schuldig, ein neues eben so grosses Feld, als das Schlechtgepflügte, in demselben Jahre umzupflügen und gehörig zu bereiten. Für jeden zu pflügen verabsäumten Morgen werden fünf Reichsthaler Strafe erlegt. Um Michaelis hat der Förster dem Kgl. Amte das umzupflügende Terrain anzuzeigen, auf welchem, nachdem selbiges in Eilf Theile repartiret, und durchs Loos unter die Pachtbauern vertheilet worden, die Arbeit innerhalb sechs Wochen völlig beschaffet werden muss. Sollte der Fall eintreten, dass gewisse Stellen zum zweiten mahl umzupflügen erforderlich wären, so werden alsdann zwei Morgen für einen gerechnet. Was der Bauer umackert, ist selbiger auch schuldig zu eggen und zu besaamen: und wenn zu Letzterem keine Arbeiter verpflichtet sind, so müssen selbige, so bald es ihnen auf Requisition des Försters vom Kgl. Amte angesaget wird, bei fünf Reichsthaler Strafe dabei aufangen, und die Arbeit nach Möglichkeit befördern und vollenden.

Jeder Einlieger ist verbunden, die von ihm gepflückten Tannenäpfel auf einer vom Kgl. Forststaat zu bestimmenden Stelle innerhalb der Ziese gleichfalls auszusäen, und auf dem Lubminer Felde dahin zu transportiren, woselbst sie ausgesäet werden sollen.

Das Hinfahren derselben nach andern Feldmarken geschiehet durch die Pachtbauern.

Daferne die Einlieger das Aussäen der Tannenäpfel unterlassen würden, sind die Pachtbauern schuldig, es an ihrer Statt zu bewerkstelligen, und muss der säumig gewesene Einlieger für jeden Scheffel Acht Schillinge Strafe bezahlen; es wäre denn dass selbiger erweislich daran, durch Krankheit behindert worden. Die Pachtbauern, welche die Arbeit für die säumigen Einlieger verrichten, erhalten für jeden ausgesäeten Scheffel zwey Schillinge.

§ 5. Bei einer successiven Instandesetzung und untadelhafter Unterhaltung der durch das anzulegende Holzrevier führenden Wege sowohl, als zur Erbauung der nöthigen Steinbrücken über die Wasserläufe, wie auch an sonstigen Stellen auf der Heide und Weide, wo mit der Zeit Brücken nothwendig sind, leisten die Bauern die Fuhren und die Einlieger die Handarbeiten.

§ 6. Wenn es erforderlich ist, dass Zäune und Reckwerke um die Holzanlagen oder Verdeckungen auf selbigen angelegt und unterhalten werden: so sind gleichfalls die Pachtbauern die Fuhren zur Anschaffung des Holzes, und die Einlieger die Handarbeiten zu leisten schuldig.

Da in diesem Jahre beinahe alles Reckwerk aufgestellet werden muss, was bey der ganzen Holzanlage nothwendig ist: so sind die Pachtbauern schuldig, zu dieser ersten Instandesetzung in diesem ganzen Jahre ein Theil der Handarbeiten zu leisten. Falls von dem Reckwerk diebischer Weise etwas entwandt, oder durch Nachlässigkeit der Aufsicht vom Vieh beschädigt wird, so ist die ganze Dorfschaft dafür verantwortlich, und verbunden, den Abgang aus eigenen Mitteln anzuschaffen.

§ 7. Den Pachtbauern lieget auch ob, die zu den Lubminer Tannenanlagen erforderliche Aepfel oder Saamen im Wolgaster Amte zusammen zu fahren, und bis zur Aussaat aufzubewahren. Im Fall die von den Lubminern gepflückten und aufbewahrten Tannenäpfel daselbst nicht ausgesäet werden sollten, sind selbige schuldig, sie nach einem zu bestimmenden Orte innerhalb vier Meilen zu liefern. Daferne sie das Pflücken der Tannenäpfel unterlassen, sind sie schuldig, beim Holzgerichte ohne Wiederrede 24 S. für jeden Scheffel zu erlegen, und sollen ihnen in dem Fall, da von ihnen ein Scheffel für zwei angenommen worden, in eben dieser proportion die Strafe für die verabsäumte Arbeit gerechnet werden, welche sie sodann doppelt bezahlen müssen. Sollte sich jedoch in einem Jahre der Tannenäpfel-Wuchs so geringe befinden, dass die Leute über die Gebühr durch Zusammenschaffung der Aepfel beschweret würden: so hat der Dorfschulze sich deshalb bei

dem Kgl. Amte zu meldeu, welches, nachdem es sich gehörig von dem Grunde oder Ungrunde der Angabe überzeugt hat, der Dorfschaft eiuen Erlassschein auf die ganze Masse, oder einen Theil derselben ausstellen wird.

§ 8. Jeder Einlieger ist verbundeu, um oder auch in den Holzanlagen 4 Ruthen 6 Fuss breite und 3 Fuss tiefe Gräben anznfertigen, oder auch die gedoppelte Ruthenzahl alter Gräben von gleicher Qualität aufzuräumen, oder verhältnissmässig etwas auszurahden,*) oder umzuhacken, und den Auswurf nach Verlangen auf einer oder der andern Seite zu machen, und auch auseiuauder breiten.

Gleichfalls siud die Einlieger schuldig, auf andern innerhalb der Ziese belegenen Gütern, Wald- oder Einschlussgräben anzufertigen, in welchem Fall ihueu eine Ruthe für zwei gerechnet werden soll. Wenn kleinere oder grössere als 6 Fuss breite und 3 Fuss tiefe Gräben aufzuräumen sind, oder neu anzulegen nöthig: so wird die Zahl der Ruthen nach dem cubischen Inhalt dieser Gräben in Verhältniss mit der obbeschriebenen, entweder vermehrt oder vermiudert, und wird darnach die Zahl der Ruthen bestimmt. Wenn die Einlieger bei offenem Wetter zu diesen Gräben aufgefordert werden, und es nicht in der Erndte oder zur Zeit des Heeringsfanges: so muss die Arbeit innerhalb 14 Tagen tüchtig beschaffet, widrigenfalls aber der Förster befugt sey, andere Arbeiter für Bezahlung anzunehmen, und die Gräben anfertigen zu lassen, in welchem Fall die dazu Verpflichteten den doppelten Werth des vou dem Förster bezahlten Arbeitslohns letzterem zu erstatten haben. Auf den Fall, dass die Arbeiter durch Krankheit verhindert werden, uud nicht mehr als 2 bis 3 Einwohner krank sind, liegt den Gesunden ob, für die Krauken die Arbeit zu übernehmen, ohne dass desfalls irgend eine Nachrechuung stattfindet.

§ 9. Wenn gleich ein ganzer zur Besaamung ausgesetzter Ort nicht auf einmahl angesäet werden kann, so müssen doch diejenigen Stellen, welche das Oberjägermeister-Amt durch den

*) ausrahden = ausroden.

Förster bezeichnen, und dass solches geschehen, dem Dorfschulzen bekannt machen lassen wird, von der Stunde an, da solches geschiehet, mit dem Vieh gänzlich verschonet werden, damit die Sandschollen sich vor der Besaamung noch, wenns möglich, etwas festsetzen, und nicht durch das beständige Betreiben mit dem Vieh in Flüchtigkeit erhalten werden. Wenn es nöthig befunden werden sollte, dass Stellen vor dem Umpflügen abgebrandt werden, so ist der Schulze mit der Dorfschaft schuldig, dieses Geschäft zu besorgen, daferne nicht vorher den Einwohnern erlaubt worden, das auf solchen Stellen vorhandene Heidekraut zur Feurung auszuhacken oder abzumähen.

Da schon mit der Besaamung eines Theils von den zu Holzanlagen ausgesetzten Terrain in diesem Jahr der Anfang gemacht worden ist, wohin nicht leicht anderes Vieh, als das nach Lubmin gehörige kommen kann; so wird, falls sich eine Spur finden lassen sollte, dass das Lubminer Vieh auf der neuen Tannenanlage gewesen, wenn es gleich nicht selbst von dem Förster angetroffen worden, der Schulze und die ganze Dorfschaft hiedurch verantwortlich gemacht, allen daher entstandenen Schaden und Nachtheil zu vergüten.

3.

Gesellschaftsregeln und Instruktionen betr. die Verwaltung der Donationen in Pommern und auf Rügen.*)

Stockholm, 7. Juli 1814.

König Karl von Schweden an den Reichsherrn, General Freiherrn Adlerkreuz.

(Bestätigung der Gesellschaftsregeln und Instruktionen für eine Domainendirektion und für eine Domainenadministration betr.)

*) Nach Müllers gleichzeitiger Uebersetzung des schwedischen Originals.

Carl, mit Gottes Gnaden der Schweden, Norwegen, Gothen und Wenden König etc. etc., Herzog zu Schleswig, Holstein etc. etc.

Unsere besondere Gunst und gnädiges Wohlwollen, mit Gott dem Allmächtigen, Betrauter Mann, Herr Freiherr, einer der Herren des Reichs, General, Staatsrath, Chef des Generalstaabes, Ritter und Kommandeur Unserer Orden, Ritter vom grossen Kreuz Unseres Schwerdtordens, Ritter vom grossen Adler Orden der französischen Ehren-Legion, Ritter des Preussischen Schwarzen- und Rothen-Adler Ordens, so wie Ritter vom Kaiserl. Russischen St. Georgs Orden 2. Klasse!

Wir haben Uns in Gnaden Euer unterthäniges Gesuch vom 2. dieses, um Unsere gnädige Bestättigung der, zwischen den Schwedischen Donatairen, hinsichtlich der Verwaltung derer Donationen in Pommern und auf Rügen, übereingekommenen Gesellschafts Regeln und Instructionen für eine Domainen Direction und für eine Domainen Administration, und damit diese Handlungen eine für sämmtliche Theilnehmer geltende Kraft bekommen mögten, vortragen lassen.

Unter Bezeugung Unseres gnädigen Beifalls über das von Euch in solcher Massen Vorgetragene, haben wir in Gnaden beiliegende Gesellschafts Regeln und Instructionen, jedoch mit der Bedingung genehmigen und feststellen wollen, dass diejenigen Güter und Pertinenzien, welche zu Pensionen für die Unteroffiziere und Soldaten angeschlagen sind, in aller Hinsicht unter dieser Gesellschaft und deren Gesetze mit einbegriffen sind.

Wir empfehlen Euch Gottes Allmächtiger besonderer Gnade.

Stockholms Schloss, d. 7. July 1814.

gez. Carl.

gegengez. von Brinckmann.

Gesellschafts-Regeln.

§ 1.

Sämmtliche der Schwedischen Armee in Pommern und auf Rügen geschenkten Domainen bleiben das erste, oder das jetzige 1814. Jahr unter einer gemeinschaftlichen Aufsicht und

Verwaltung in der Art, dass jeder Interessent an seinem Theil am Gewinn und Verlust Theil nimmt.

§ 2.

Zur gemeinschaftlichen Verwaltung dieser Güter in Pommern wird ein Administrator ernannt, und zu dessen vorgesetzter höchsten Behörde, als Organ für die Interessenten und zur Verwaltung des Ganzen eine Domainen-Direction erwählt. Für Beide werden besondere Instructionen gegeben werden.

§ 3.

Sämmtliche Theilnehmer wählen für dies Jahr einen Domainen Administrator in Pommern und stimmen im Verhältniss zu ihren Antheilen.

§ 4.

Sämmtliche Interessenten wählen unter sich und im Verhältniss zu ihren Antheilen eine Direction von 9 Mitgliedern, nemlich ein von jedem Donations-Grade, ein vom Kriegs-Kommissariat und ein vom Korps der Feldärzte, welche sich diesem Geschäft ohne Vergeltung unterziehet. Sobald die Armee wieder in ihre Heimath gekommen sein wird, soll die Direction ihren Sitz in Stockholm haben.

§ 5.

Zur Wahrnehmung der Rechte wählt der Administrator einen Gesetzkundigen Bevollmächtigten in Pommern, welcher, gegen eine billige Remuneration, auf die Rechte der Donatairs wacht.

§ 6.

Andere allgemeine Ausgaben sind: das Lohn für die Bedienung der Direction mit 1 pro Cent und die Gebühr für den Administrator mit 5 pro Cent vom jährlichen Einkommen der Donationen.

§ 7.

Alle die Geldpöste, welche der Direction überschickt werden, sollen quartaliter zusammen gelegt, und ohne Berücksichtigung, worauf diese besonders eingeflossen, unter sämmt-

liche Interessenten im Verhältniss zu eines Jeden Antheil, vertheilt werden.

§ 8.

In allen Donations-Angelegenheiten haben die Theilnehmer und der Administrator sich an die Direction, und nicht unmittelbar an einander zu wenden.

§ 9.

Es soll einem jeden Interessenten unbenommen sein, ohne an die Direction gemachte desfallsige Mittheilung, Antheile in den Donationen zu kaufen oder zu verkaufen; nachdem dieses etwa geschehen, sind jedoch sowohl der Käufer als Verkäufer verpflichtet, solches der Direction gemeinschaftlich anzuzeigen.

§ 10.

Keiner darf seinen Antheil in einem Gute verkaufen, ohne solchen zuvor den übrigen Theilhabern darin für das was ein anderer dafür gebothen, auch angebothen zu haben. Derjenige, welcher den grössten Antheil in einem Gute hat, hat das Vorkaufsrecht. Haben 2 oder 3 gleich grosse Antheile und wollen alle den Verkäufer auskaufen, so entscheidet dann das Loos unter diesen. Keiner kann gezwungen werden, gegen seinen Willen den Theil der übrigen Interessenten zu nehmen.

§ 11.

Die Gesellschaft geht ungestört zum Jahres Schluss vor, was auch für Verhandlungen noch vorher über die unter ihrer Vereinigung einbegriffenen Güter und Pertinenzien abgeschlossen werden können.

§ 12.

Gegen den Schluss dieses Jahres sollen die Theilnehmer am Sitzort der Gesellschaft zusammen treten, um die Verwaltung der Direction genau zu prüfen, und zu beschliessen, in wie ferne die Gesellschaft länger fortbestehen soll, und um abzumachen, welche nöthige Veränderung etwa in derselben vorzunehmen.

§ 13.

In dieser Gesellschaftsvereinigung soll die Direction die Interessenten einen Monat zuvor zusammen rufen, damit selbige

sich dann erforderlichen Falls durch einen Bevollmächtigten vertreten lassen können.

§ 14.

Sollten unvorhergesehene Ereignisse eine ausserordentliche Zusammenrufung der Gesellschaft nothwendig machen, so kann die Direction solche, 14 Tage nach geschehener Bekanntmachung in der allgemeinen Zeitung, aussetzen.

§ 15.

Ein jeder Donatair, welcher beim jedesmaligen Schluss der Gesellschafts-Zusammenkunft seine Theilnahme daran für die Zukunft nicht abgesagt hat oder absagt, wird angesehen, als wolle er darin fortfahren, und muss im Falle er vom Gesellschafts Ort abwesend, sich den Beschluss der Anwesenden gefallen lassen. Doch ist er nicht länger als ein Jahr, nach der Zusammenkunft der Gesellschaft, an die Haltung des getroffenen Uebereinkommens gebunden.

Instruction für die Domainen Direction.

§ 1.

Die Direction besteht aus 9 Mitgliedern, wovon jeder eine Stimme hat. Es müssen wenigstens 5 der Mitglieder gegenwärtig sein, um einen bindenden Beschluss zu fassen.

Bei gleichen Stimmen hat der Wortführende ein entscheidendes votum.

§ 2.

Die Direction soll darauf wachen, dass den Gesellschafts-Regeln in aller Hinsicht nachgelebt wird, und das entschiedene Recht zur Abmachung derjenigen Zwiste haben, welche in Hinsicht der rechten Ausführung ihrer Gesetze entstehen können.

§ 3.

Die Direction hat das Recht, von wegen der sämmtlichen Donatairs, die Verwaltung über ihre Donationen zu führen, den Gesellschafts-Regeln gemäss, die Vertheilung des Gewinstes oder Verlustes anzuordnen, so wie allein dem Administrator

vorzuschreiben, die Güter zu verpachten, zu verkaufen oder was sonst sein mag.

§ 4.

Die Direction ist berechtigt, die Rechnungen des Administrators und alles was zur Administration gehört zu prüfen, so wie auch darüber zu wachen, dass die eingezogenen Arrende-Gelder zeitig und mit Berücksichtigung auf vortheilhafte Konjuncturen übersendet werden.

Ebenso hängt es von der Direction ab, sich von dem Administrator für seine Geschäftsführung einen Bürgen stellen zu lassen.

§ 5.

Die Geldpöste, welche er für Rechnung der Gesellschaft übersendet, müssen von 2 Mitgliedern der Direction quittirt werden, oder von dem, welchen die Direction dazu bevollmächtiget.

§ 6.

Für die richtige Vertheilung und Uebersendung der quartaliter eingegangenen Gelder, ist die Direction nach Massgabe des § 7 der Gesellschafts-Regeln verantwortlich.

§ 7.

Wenn ein Interessent sich zum Kauf oder Verkauf eines Antheils meldet, muss die Direction hiervon den Administrator in Kenntniss setzen und diejenigen Wege vorschreiben, welche hiedurch erforderlich werden.

Dasselbe ist zu beobachten, wenn ein Interessent anzeigt, dass er bereits eine andere Donation gekauft oder verkauft hat.

§ 8

Im Fall der Administrator inzwischen stirbt oder zur Fortsetzung seines Geschäftes ausser Stand gesetzt wird, hat die Direction das Recht einen andern anzunehmen.

§ 9.

Im Allgemeinen und in dem Falle, dass etwas nicht in dieser Instruction oder in den Gesellschafts-Regeln durch Verordnungen bestimmt, hat die Direction in Hinsicht der Ver-

waltung der Güter, dasselbe Recht, was die Eigenthümer selbst nur haben können.

§ 10.

Die Direction wählt sich ihre Bedienung selbst und legt der Gesellschaft am Jahres Schluss Rechnung ab.

Instruction für den Administrator der Donationen der Schwedischen Armee.

§ 1.

Der Administrator ist in Beziehung auf die Verwaltung der Güter und das Verhalten der Pächter gegen ihn, als Inhaber der Rechte der Besitzer anzusehen.

§ 2.

Er erhält seine Befehle nur von der Domainen Direction und darf den Anforderungen einzelner Interessenten nicht genügen. In allen Donations-Angelegenheiten hat er nur mit der Direction allein zu correspondiren nöthig.

§ 3.

Dieser sendet er quartaliter mittelst speziellen Verzeichnisses die eingegangenen Arrende-Gelder ein, sowie auch einen Amtsbericht über das in dieser Zeit Vorgefallene. Die vollständig belegto Schlussliquide für die ganze Geld-Erhebung hat er beim Jahres Schluss einzureichen.

§ 4.

Als Geld-Einnehmer stellt er bei der Direction einen Bürgen für 10000 Rth. Pomm. Cour. oder nach dem Erachten der Direction auch weniger.

§ 5.

Dem Administrator liegt es ob, auf das Beste der Theilhaber, sowohl beim Kauf als Vorkauf ihrer Donationen bedacht zu sein, so wie auch dem Käufer diejenigen Kauf-Verhandlungen und anderen Documente, welche das verkaufte Grundstück betreffen und sich etwa in seiner Verwahrung befinden, gehörig zu überliefern oder zur Hand zu halten.

§ 6.

Er darf nur allein nach Vorschrift der Direction neue Kontracte über diejenigen Güter schliessen, deren Pachtung zu Ende geht.

Digitized by Google

§ 7.

Ihm steht es frei einen geschickten Advokaten zur Wahrnehmung und Vertheidigung der Rechte der Donatairs bei etwa entstehenden Rechtsstreitigkeiten zu wählen oder anzunehmen.

§ 8.

Diejenigen Personen, welche der Administrator etwa zu seiner Assistenz in diesem seinem Geschäfte braucht, muss er selbst lohnen, und erhält er als Wiedervergeltung ein für alle Mal 5 pro Cent von der Summe, welche von sämmtlichen Donationen eingeht.

VIII.

Die älteste Stadtbeschreibung von Greifswald.

Von **J. E. Metzner**, Greifswald.

Die älteste uns überkommene Beschreibung der Stadt Greifswald stammt aus dem Ende des 16. Jahrhunderts.

Am Ausgang desselben stand das Schulwesen der Stadt Greifswald in hoher Blüte. Dies war das Werk des Magisters Lucas Takke, der in 30jähriger Amtsthätigkeit als Rector die Stadtschule im grauen Kloster leitete. Seine pädagogische Befähigung ist schon des öfteren gewürdigt worden, von seiner literarischen Thätigkeit zeugen mehrere Schulbücher, sowie einige Gelegenheitsgedichte. Ihm verdanken wir auch die älteste „Beschreibung der Stadt Greifswald". Es ist gewiss, dass dieselbe bereits im Jahre 1593 verfasst wurde, während das uns erhaltene Manuscript*) ein später gemachter Auszug ist. Derselbe findet sich (gedruckt von Hieronymus Joh. Struck 1753) in Dähnerts Pommerscher Bibliothek und lautet in freier Uebertragung aus dem Lateinischen folgendermassen:

Greifswald hat seinen Namen von einem alten, „der Wald" genannten Dorfe, an dessen Stelle die Stadt gegründet wurde, wie auch aus Saxo Grammaticus ersichtlich, der gelegentlich einen Hafen gleichen Namens erwähnt. Dass die Gegend, wo die Stadt liegt, einst bewaldet gewesen, bezeugen die hohen Eichen des benachbarten Rosenthals, wie auch riesige Baumwurzeln, die man im Boden der Stadt und ihrer Umgebung findet. Den ersten Teil des Namens führt die Stadt nicht, wie man allgemein annimmt, von dem Vogel Greif, der hier nistete, sondern von dem ihr aus besonderer Gnade verliehenen

*) Lucae Taccii Rect. Scholae Gryph. Oratio Mscr. de Urbe Pomeranorum Gryphiswaldensi de an. 1607.

herzoglichen Wappen oder von der berühmten, aus dem alten Henetervolke stammenden und in dieser Gegend ansässigen Adelsfamilie der Greifen, von der auch die pommerschen Herzöge ihren Stammbaum herleiten. Beide führen den Greif im Wappen und ihnen zu Ehren wurden nach diesem Emblem mehrere pommersche Städte benannt: Greifenberg, Greifenhagen und auch Greifswald. Die älteste Besiedlung dieser Stadt geschah durch Sachsen. Als die Ureinwohner, Slaven und Heneter, von Heinrich dem Löwen vernichtet oder vertrieben waren, wanderten Niedersachsen, teilweise von den Pommernfürsten selbst ins Land gerufen, in diese und die benachbarten Gebiete ein und gründeten viele Städte. Der eigentliche Stifter Greifswalds war der Abt des benachbarten Klosters Hilda, der im Jahre 1233 einige von seinen eigenen Ländereien abtrat und es dadurch den Kolonisten ermöglichte, die Stadt anzulegen. Das Kloster selbst war schon 22 Jahre früher von den pommerschen Herzögen und dem Rügenfürst Jaromar gestiftet worden. Als die Stadt später an Einwohnerzahl und Wohlstand wuchs, konnte sie der Abt nicht mehr in Botmässigkeit halten und trat sie deshalb an Herzog Barnim unter der Bedingung ab, dass ein jeder Bürger jährlich einen silbernen Pfennig zum ewigen Gedächtnis ans Kloster zahlen sollte. Diese Abgabe währte aber nicht lange; die Bürger wurden durch die Zunahme ihres Reichtums übermütig, entzogen sich der geistlichen Steuer und nannten die Mönche spottweise „die Scharnobben“,*) sodass sich der Abt bewogen fühlte, die Stadt ganz dem Herzog zu Lehn zu geben. Und so blüht unsere Stadt seit ihrer Gründung bis heute bereits 374 Jahre.

Greifswald liegt günstig in der Mitte von vier benachbarten Städten; nämlich vier Meilen von Stralsund, Anklam und Demmin, drei Meilen von Wolgast entfernt. Es zieht sich in fast ganz flacher Gegend ein langgestrecktes Oval bildend von Osten nach Westen hin. Von der Stadt aus hat man nach allen Seiten über die rings sich ausbreitende Ebene eine

*) Scharnobbe, häufiger Scharnbulle, heist der Mist- oder Rosskäfer, Scarabäus stercatorius. Scharn niederd. = Mist.

weite Fernsicht. Im Süden und Norden ist sie von Feldern und Sümpfen umgeben, im Westen wird sie durch einen Teich voll süssen Wassers geschützt, der reich an wohlschmeckenden Fischen ist und durch seine Wasserkraft mehrere Mühlräder in Bewegung setzt. Gegen Sonnenaufgang flutet die Ostsee; in sie ergiesst sich aus dem eben erwähnten Teich ein Abfluss, „das Rick" genannt, der den Expert und Import von Kaufmannsgütern ausserordentlich begünstigt. Hier nahe der Meeresküste und dem Flussufer liegt das Mönchskloster Hilda.

Die Häuser der Stadt sind meist in einem altertümlichen und einfachen Stile erbaut und tragen mehr der Bequemlichkeit als der Schönheit Rechnung. Doch vermisst man besseren Geschmack und künstlerische Ausführung nicht gänzlich. Denn manche Privathäuser sind wirklich prächtig und geräumig und auch einzelne öffentliche Gebäude, wie das Rathaus und das Universitätsgebäude, zeigen einen reicheren Baustil. Drei Kirchen liegen innerhalb der Ringmauern: Die Nicolaikirche, mitten in der Stadt, hatte einst einen sehr hohen, weithin sichtbaren Turm, der mit einem Teil des Chorgewölbes 1515 durch einen heftigen Sturm zusammenstürzte und erst in den Jahren 1604—7 wiederaufgebaut wurde. Dann die Kirche der heiligen Jungfrau Maria im östlichen und die Jacobikirche im westlichen Stadtgebiet. Ausserhalb der Mauern stehen ebenfalls drei Gotteshäuser: Die heilige Geist-, St. Georgs- und St. Gertrudskapelle. Die ersteren beiden beziehen aus Dörfern, Aeckern und anderen Gütern, welche durch die Freigebigkeit der Bürger in frommer Einfalt einst gestiftet wurden, ein sehr reichliches Jahreseinkommen, das zum Unterhalt der Armen und Siechen in den dazu gehörigen Hospitälern bestimmt ist. Wenigstens sollte es dazu verwendet werden; ob es aber geschieht, ist eine grosse Frage. Es geht das allgemeine Gerücht, dass der unersättliche Geiz und die verwerflichste Habsucht von Leuten, die nie genug bekommen können, das Gut der Armen unterschlage und für sich verbrauche, den Bedürftigen aber nur wenige Heller hinwerfe. Die Gertrudenkapelle ist noch jetzt, sogar im Ausland, durch ein Wunder berühmt: als einst ein frevelhafter Priester mit dem Bilde der heiligen

Gertrud einen Wettlauf um das Opfergeld unternahm, wurde er zur Strafe dafür vom Teufel geholt. Zwei Mönchsklöster sind in der Stadt. Das fast ganz zerfallene Dominikanerkloster an der nördlichen Stadtseite trat der hochwohledle Rat mit Zustimmung des erlauchten Herzogs Philipp an die Universität ab. Diese liess aus früher ihr gewordenen Schenkungen der pommerschen Städte und Ritterschaft an Stelle der Ruinen neue Gebäude errichten, die einigen Studenten und dem aufsichtsführenden Professor zur Wohnung dienen; auch die akademische Geschäftsleitung befindet sich dort. Das Franciskaner- Minoriten- oder Bettelmönchskloster steht jetzt unter der Aufsicht und Verwaltung des Rates, der seine Stadtschule darin untergebracht hat. Ausserdem liegen zwei ziemlich geräumige und gut gebaute Häuser nicht weit von der Domkirche, von denen das eine, früher die Propstei, jetzt dem durchlauchtigsten Herzog gehört, im andern, der früheren Dekanei, der Generalsuperintendent von Pommern und Rügen seine Wohnung hat. In der Nähe liegt auch das grosse Universitätsgebäude, welches im Jahre 1597 wiederhergestellt und prächtig ausgebaut wurde. Das Grundstück gehörte einst der nach dem Zeugnis alter Dokumente und Grabsteine hochberühmten Patrizierfamilie Letzenitz. Als der letzte Sprosse dieses Geschlechtes in jungen Jahren starb und sein gesamtes Erbe an Dr. Heinrich Rubenow, seinen Onkel und Vormund, fiel, bestimmte dieser jenen Hof zur Gründung eines Akademiegebäudes und trat sein Eigentumsrecht unter gewissen Bedingungen in einer öffentlichen Ratssitzung an die Universität ab. Das Rathaus, ein stattlicher Bau aus alter Zeit, liegt an einem viereckigen, genügend geräumigen Marktplatz und enthält mehrere, im modernen Geschmack welscher Meister kunstvoll gewölbte Hallen. Die Stadt hat im ganzen zehn Thore: das östliche Mühlen-, das südliche Fleischhauer-, das nach Westen führende Fettethor; 6 andere gehen gegen Norden zu dem vorüberfliessenden Ryck hin und heissen nach den Strassen, deren Ausgänge sie bilden, das Steinbecker-, an welchem die Landstrasse nach Stralsund beginnt, das Fischstrassen-, das Böckstrassen-, das Knopstrassen-, das Brügstrassen- und das Kohstrassenthor. Das Zehnte, seit

alten Zeiten englische Pforte genannt, ist jetzt geschlossen und soll früher zur Einfuhr fremder Waren am bequemsten gelegen gewesen sein.

Die Stadt zerfällt in die Altstadt und Neustadt; erstere liegt östlich um das Rathaus und den Marktplatz herum, letztere westlich davon. Glaubwürdige Leute geben als Grund dieser Einteilung folgendes an. Als Stralsund, dessen Bau a. 1209 der Rügenfürst Jaromar begonnen und sein Sohn Witzlaus erst 1230 vollendet hatte, in kurzer Zeit an Reichtum und Macht ungeheuer zugenommen hatte, machten die Lübecker, welche sich dadurch geschädigt glaubten, 1277 unvermutet einen Einfall und zerstörten die neue Stadt vollständig. In Folge dessen soll ein grosser Teil seiner Bewohner nach Greifswald übergesiedelt sein. Aber da unsere Stadt damals nicht im Stande war, eine solche Menge Volks aufzunehmen, so sahen sich die Bürger nach reiflicher Erwägung genötigt, diesen Bezirk, der jetzt die Neustadt heisst, zum Stadtgebiet hinzuzuschlagen und den Stralsunder Flüchtlingen zur Ansiedlung zu überlassen. Als aber 20 Jahre später Stralsund wieder aufgebaut wurde, suchten jene ihren früheren Wohnsitz, der für den Geschäftsverkehr günstiger gelegen, wieder auf, sodass die Neustadt nur unvollständig bebaut blieb. Darum hauptsächlich soll sie noch gegenwärtig so öde und wüst sein. Dazu kommt, dass vor ca. 150 Jahren infolge häufiger Feuersbrünste, die durch menschliche Bosheit oder irgendeinen unglücklichen Zufall entstanden, die hier stehenden Häuser vernichtet wurden. Da den Bewohnern meist die Mittel zum Wiederaufbau fehlten, so konnte die Neustadt ihre alte Grösse und Blüte nie wieder erreichen. Daher finden sich in ihr meist nur niederige Hütten, Scheunen, Ställe und anmutige Gärten. Gerade und breit sind die Strassen und dem Verkehre wohl dienlich. Die Stadtfelder sind ausgedehnt und recht fruchtbar. Ein Teil derselben, nämlich 20 Hägerhufen, jede zu 60 Morgen, schenkte der Abt von Hilda den ersten Ansiedlern. Den Rest erwarb die Stadt durch Tausch und Kauf. Die Aecker des Dorfes Martenshagen, dessen Ruinen südlich der Stadt noch sichtbar sind, tauschten die Bürger

gegen das Dorf Loissin im Lande Wusterhusen, das sie vom Camminer Bischof gekauft hatten, von dem genannten Abte ein, erwarben dazu die Felder, die nach dem dort stehenden Dreibein oder Galgen gewöhnlich „die Galgenkamp“ genannt werden, nebst andere, am Fettenthor gelegene, und verteilten das so gewonnene Stadtfeld auf die einzelnen Häuser. Nicht weniger fruchtbar sind auch die Gärten, von denen ebenfalls auf jedes Haus ein gleicher Anteil kommt. Daher ist bei uns an Obst, Gemüse und andern zur täglichen Nahrung notwendigen Dingen kein Mangel; nur Weinstöcke gedeihen der Winterkälte wegen nicht.

Zu unserer Väter Zeiten lagen nördlich vor der Stadt mehrere Salzwerke, die sich im erblichen Besitz von Patrizierfamilien befanden und von denen heute nur noch Spuren übrig geblieben sind. Das Wasser, das dort aus seichten Brunnen heraufgepumpt und kunstgemäss gesiedet wurde, lieferte ein Salz, welches dem von Lüneburg an Güte gleich kam. Aber der Holzmangel und die hohen Holzpreise bewogen die Besitzer den Betrieb einzustellen. Die Stadt hat nämlich kein Holz, doch wird von auswärts soviel eingeführt, dass der gewöhuliche Bedarf gedeckt wird. Weiter besitzt die Stadt in der Nachbarschaft wie auch im übrigeu Pommern viele Dörfer, die nicht nur reich an Wiesen und fruchtbaren Aeckern, sondern auch bei der Nähe des Meeres durch den Fischfang gewinnbringend sind, sodass der Rat jährlich grosse Einkünfte aus ihnen zieht, die er der Stadtkasse überweist. Auch bieten manche Güter den Ratsmitgliedern und Patriziern Gelegenheit zu ergiebigen und bequemen Jagdausflügen. Die Gemeinde ist nicht nur schuldenfrei, sondern auch im Stande, andern Städten pecuniär zu Hülfe zu kommen; die meisten Bürger sind reich an Gut und Geld, das sie ererbt oder durch Handel und andere ehrliche Hantirung erworben haben. Die Luft ist der Gesundheit zuträglich, rein, nicht stürmisch noch nebelig; ihre lebhafte Bewegung bewirkt, dass bösartige Krankheiten seltener auftreten. Es ist seit einer langen Reihe von Jahren mit Sicherheit beobachtet worden. dass bei uns die Pest oder andere epidemische Seuchen niemals so heftig gewütet haben,

wie in den Nachbarstädten. Die Bewohner sind, wie bereits oben bemerkt, Nachkommen der alten Sachsen und zwar fast sämtlich Eingeborene oder „Autochthonen“, wie einst die Athener von sich rühmten. Die Patrizier besonders können meist ihren Stammbaum von grauen Zeiten herleiten und mit Leichtigkeit eine lange Ahnenreihe aufzählen. Ich glaube kaum, dass sich in einer der Nachbarstädte soviele alte Geschlechter finden wie bei uns. Vor allen alt und berühmt ist die Kannegiesser'sche Familie, welche, wie alte Grabsteine beweisen, bereits vor mehr als 200 Jahren in hohem Ansehen stand. Von ihr stammen mütterlicherseits die Erich, Voss, Bünzow, Schwarz, und von diesen wieder die Schmieterlow, Engelbrecht, Corswant, Völschow u. a. Die übrigen Honoratioren, Handwerker aller Art und die gewöhnliche Volksmasse sind eingeboren oder zugewandert, fast alle aber deutscher Abstammung mit Ausnahme weniger Schotten und Holländer, die sich hier wie in den benachbarten Städten niedergelassen haben.

Etwas noch über die Gottesfurcht, den Gehorsam gegen die Regierung, die Achtung vor der Obrigkeit und das gegenseitige Einvernehmen der Bürger untereinander zu sagen oder zu schreiben, halte ich für unnötig, da die Erfahrung lehrt, dass diese Dinge veränderlich sind und täglich wechseln. Ich komme nunmehr zu den Schulen, von denen die Stadt zwei, eine Hochschule und eine Gemeindeschule unterhält. Erstere wurde von dem erlauchten Herzog Wartislaus IX. auf Anregung des berühmten und hochgelehrten Herrn Dr. Heinrich Rubenow, Bürgermeister der Stadt, begründet, vom Papst Calixtus und dem römischen Kaiser Friedrich III. mit vielen Privilegien ausgestattet und vom hohen Landesherrn mit reichen jährlichen Einkünften, die zu Stipendien dienen sollten, freigebig beschenkt. Ihre Einweihung geschah durch Hennin g, den Bischof von Cammin, der samt seinen Nachfolgern vom Papst und Kaiser zum Kanzler der Hochschule bestellt wurde, im Jahre 1456 am Tage des Evangelisten Lukas, am selben Tage, an dem auch a. 1405 die Universität Wittenberg mit feierlichem Gepränge eingeweiht worden war. Der erste Rector war Herr Heinrich Rubenow, beider Rechte Doctor, städtischer Bürgermeister

und herzoglicher Rat, der selbst öffentlich als Lehrer auftrat und, da er Ueberfluss an Gut und Geld reichlich besass, das Meiste zur Erhaltung der Hochschule beitrug. Aber dieser hervorragende und um die Universität hochverdiente Mann wurde 7 Jahre später, als er beim Herzog in Ungnade gefallen und unter der Missgunst seiner Feinde im Rat zu leiden hatte, auf Anstiften derselben oder doch mit ihrem Vorwissen von einem schändlichen Mordbuben 1463 im Greifswalder Rathaus erschlagen. Der Mörder war ein Bürger der Stadt und gehörte der Schlächterzunft an. Und wenn auch die ersten Jahre ihres Bestehens für die Universität nicht gerade ungünstige waren, so traf sie doch einige Zeit später ein unbegreiflich trauriges und unheilvolles Verhängnis, sodass sie von Professoren und Studirenden wenig besucht, ja beinahe ganz verlassen war, bis der durchlauchtigste Herzog Philipp frommen Angedenkens ihrem weiteren Sinken Einhalt gebot und mit hülfreicher Hand dem gänzlichen Verfall vorbeugte. Er beschenkte sie aufs freigebigste mit neuen Einkünften, woraus das Gehalt für die Professoren bezahlt und unbemittelte Studirende unterstützt werden sollten und vermehrte die Zahl der Lehrkräfte erheblich.

Die Gemeinde- oder Elementarschulen waren bei uns bis vor ungefähr 30 Jahren mit den Hauptkirchen vereinigt. Aber der einsichtsvolle Rat fasste den wahrhaft weisen und nützlichen Entschluss, dieselbe zu einer einzigen Schule für die Bürgerkinder umzuschaffen und wies dieser als passenden Unterkunftsort das Minoriten- oder Bettelmönchskloster an. In dieser Ratsschule unterrichteten früher höchstens vier Schulmeister, jetzt aber siud fünf Hauptlehrer mit bescheidenem Gehalt angestellt: ein Rector, ein Conrector, ein Subrector, ein Cantor und ein Unterlehrer; ihnen sind die Küster der drei Kirchen und der Schreiblehrer beigeorduet, welcher den Kindern das Schönschreiben lehren soll. Daraus geht hervor, dass die Bürgerkinder in dieser Schule genügende Kenntnisse und eine anerkennenswerte Bildung erlangen könnten, wenn sie sich nicht durch die schlechten Beispiele anderer oder durch eigenen unzeitigen Freiheitsdrang verleiten liessen, der Schulzucht zu entfliehen und zum grossen eigenen Nachteil wie

zum Schaden des ganzen Gemeinwesens zur Universität zu eilen, bevor sie noch in der Grammatik und anderen Elementar-Wissenschaften einen festen Grund gelegt haben. —

Zu diesem ersten Versuch einer Topographie Greifswalds sei kurz bemerkt, dass die Ableitung des Namens der Stadt sowie die Angabe des Gründungsjahres nicht den historischen Thatsachen entsprechen. Auch die Tradition von der Besiedlung der damaligen Neustadt zwischen Weissgerberstrasse und Fettenthor durch geflüchtete Stralsunder ist durch neuere Untersuchungen (Fock, Pyl) als unhaltbar zurückgewiesen worden. Im übrigen malt uns der Greifswalder Rector ein noch ganz mittelalterliches Gemeinwesen: die kleine, aber reiche Stadt liegt im Schutz ihrer Mauern und Thore, durch Wall und Graben, Wasser und Sumpf gesichert. Der westlich der Stadt erwähnte grosse „Boltenhägener Teich" war durch eine Aufstauung des Ryck entstanden und ist jetzt in Wiesen und Koppeln umgewandelt. Die „englische Pforte" bildete den Ausgang der Papenstrasse; ein elftes und zwölftes Thor an der Hunnen-, sowie am östlichen Ende der Langefuhrstrasse, letzteres das „Hemelike dor" genannt, sind nicht erwähnt. Alle diese altertümlichen Thore und Pforten wurden im Anfang dieses Jahrhunderts, als der Sinn für die gothische Baukunst verschwunden war, abgebrochen und durch Thore im Renaissancestil ersetzt, welche jetzt bis auf das Steinbeckerthor auch schon wieder entfernt sind, um dem Verkehr grösseren Raum zu gewähren.*) Wie die alten Umwallungen gefallen sind, so ist auch keine Spur mehr von den drei vor den Mauern gelegenen Kirchen und den dazu gehörenden Gebäuden erhalten geblieben. An das uralte Gewerbe der Salzgewinnung auf dem Rosenthal erinnert noch der Name der Salinenstrasse. Die schon zu Takkes Zeiten ausser Betrieb gesetzten Salzbrunnen liess der kaiserliche Oberst Perusi, der sich mit allen Kräften auf eine Belagerung durch die Schweden vorbereitete, noch einmal in Stand setzen. Sie wurden nachher noch mit geringem Vorteil ausgebeutet und endlich, als die Concurrenz des besseren Steinsalzes immer mächtiger wurde,

*) Pyl, Geschichte der Greifswalder Kirchen I. p. 232 Anm. 2.

Anfangs der siebenziger Jahre ganz aufgegeben bis auf einen, der die dem Kurhaus nötige Soole liefert. Auf dem Grundstück des ehemaligen Dominikanerklosters, wo nach Takkes Bericht Wohnungen für Studenten und Professoren erbaut waren, erhebt sich jetzt die grosse Klinik und die Anatomie. Dort stand noch bis in die neuste Zeit eine mächtige, alte Linde, im Volksmunde „Mönchen-Linde" genannt; sie fiel vor einigen Jahren einem Erweiterungsbau zum Opfer. In der Mühlenstrasse lag das Kloster, die Kirche und der Kirchhof der Franciskaner, die nach der Farbe ihrer Ordenskleidung auch „graue Möuche" hiessen. 1556 überliess dieser Orden das graue Kloster der Stadt mit allem Zubehör, doch mit der Klausel, dass der Rat Alles restituiren solle, falls in der christlicheu Religion eine andere Reformation erfolge. Hier wurde die aus den Kirchenschulen vereinigte Stadtschule, die Elementar-, Bürger- und Gelehrtenschule zugleich war und aus der das Greifswalder Gymnasium hervorgegangen ist, untergebracht, trotzdem die alterschwachen Klostergebäude einzustürzen drohten und wirklich teilweise einfielen. Erst 1793 wurden sie abgetragen und an ihrer Stelle ein neues Schulhaus erbaut, das 1799 vollendet wurde. Das Einkommen der Lehrer an der Stadtschule bestand damals zunächst in baarem Gehalt, dann in dem Schulgeld, das sie vierteljährlich untereinander teilten, sowie in Gebühren von kirchlichen Feierlichkeiten, namentlich von Begräbnissen und war den damaligen Lebensverhältnissen, so lange man „umb einen Schilling sundisch in öffentlicher Herberg an Essen und Triuken Gott und genug kriegte", wohl entsprechend. Nun aber sank im 16. Jahrhundert der Wert des Geldes durch die Silbereinfuhr aus Amerika bedeutend und alle Lebensbedürfnisse erfuhren eine Preissteigerung, sodass Takke mit gutem Recht den Gehalt einen unzureichenden nennen konnte. Der Rat erkannte auch die Berechtigung dieser Klage an und gewährte den Schullehrern eine Gehalterhöhung.*)

Dass der Rector sich über die Gottesfurcht, den Gehorsam gegen die Obrigkeit und die Eintracht der Bürger untereinander

*) Lehmann, Geschichte des Gymnasiums zu Greifswald. p. 38.

so vorsichtig äussert, zeugt von seiner Klugheit, denn mit diesen Dingen war es im Mittelalter und damals in Greifswald nicht besser bestellt, als in irgend einer andern Hansestadt, wie die fortwährenden Zwistigkeiten der Gemeinde mit dem Rat, der gesamten Bürgerschaft mit dem Landesherrn, den Nachbarstädten, den geistlichen Behörden und dem Kloster zu Eldena genugsam lehren. Thomas Kantzow freilich stellt um 1540 den Greifswaldern ein besseres Zeugniss aus, wenn er sagt: „Gripswold ist zum meerenteil eine gemawerte Stadt und etwas weniger denn Stettin. Die Bürger seint auch mehr der Kauffmannschaft und Segelation zugethan, wan den Studiis, darumb leydet die Universitet nicht wenig Hinderung ires Gedeyns. Es ist uberaus gute Zehrung daselbst, und nicht so gar ein ubermütig Folck wie in andern Stetten."

Lucas Takke, „Vater der Jugend, Licht und Stütze der Schule genannt", starb am 7. Oktober 1612.

Wir lassen nachstehend den lateinischen Text folgen.

De urbe Gryphiswaldia.

Urbs Gryphiswaldia nomen habet ab antiquo pago, Germanice der Wald vocato, qui urbi condendae locum dedit, sicut ex Saxone Grammatico patet, qui portus Waldensis alicubi meminit. Et terram hanc, ubi urbs sita est, olim silvestrem fuisse, testantur altissimae quercus in Valle Rosarum urbi vicina, item vastae arborum radices in ipsis locis tam urbis quam agrorum subterraneis. Praenomen Gryphis vero non, ut vulgo opinio fert, a Gryphis avibus, qui hic nidificare et habitare consueverunt, sed ab insignibus Gryphi, quibus peculiari quadam concessione Principum donata fuit vel a nobili et celeberrima Gryphorum familia, quae e vetusta Gente Heneta oriunda hasce oras iucoluit, e qua et Pomeraniae Duces suam originem ducunt, et eadem insignia retinent. Atque in horum gratiam et honorem plures aliae civitates Pomeraniae ab illis denominatae sunt ut Gryphenberg, Gryphenhagen et Gryphiswalde. Condi coepit haec urbs a Saxonibus, qui partim, ab Henrico Leone pulsis et magna ex parte deletis veteribus colonis Slavis et Henetis, in Pomeraniam et vicinas Provincias translati, partim ab ipsis Pomeraniae Principibus accersiti, has sedes occuparunt et multas in Pomerania civitates aedificarunt. Primus fundator Gryphiswaldiae fuit Abbas Monasterii vicini Hildensis, qui Anno 1233 concessis aliquot suae ditionis agris primis conditoribus copiam urbis fundandi fecit, cum ipsum monasterium ante 22 annos a Pomeraniae Ducibus et Jaromaro Rugiae principe conditum fuisset.

Progressu tempore, cum Abbas ipsam urbem et civium multitudine et opum copia luxuriantem in officio continere non posset, concessit eam Barnimo Principi, hac tamen conditione, ut singuli cives quotannis argentum in perpetuam eius rei memoriam exsolverent, quod tamen non diu duravit. Nam cives opum affluentia elati hanc Monachorum exactionem et imperium detrectarunt, eos contumelioso nomine „die Scharnobben" appellarunt, quibus Abbas motus eam totam in Barnimi potestatem tradidit. Atque ita haec urbs anno 1233 primum fundata floruit in hunc usque 1607 annum per 374 Annos.

Sita est Gryphiswaldia loco satis opportuno in medio quatuor vicinarum adiacentium civitatum. Quatuor enim milliaribus a Stralsundio, Anclamo et Demmino, tribus vero a Wolgasto distat. Tota ferme in plano sita est, et satis longo tractu figura pene ovali ab oriente in occidentem extenditur. Accomodus ex ea propter planitiem late protensam in quamcunque partem patet prospectus. Atque a meridie quidem et septentrione latis campis et paludibus cingitur. Ab occidente stagno, aquis dulcis scateute et pisces non ingrati saporis alente, ac molarum aliquot rotas (non tamen ultra 4, ad summum 5, ad minimum 3) suo decursu circumagente munitur. Ab ortu Mari Balthico adiacet, in quod rivulus, vulgo „das Ried" dictus ex stagno versus septentrionem prolabitur, exportandis ac importandis mercibus apprime utilis. In hac parte versus ortum prope ad maris oras, et rivuli dicti ripam, Monasterium Hildense situm suum habet.

Aedificia antiquam gravitatem quae magis necessitudinem quam splendorem et luxum magna ex parte referunt. Nec enim illis deest suus ornatus, mundicies, et elegantia. Nam multae privatorum domus etiamnum hodie supersunt, pro veteri illa simplicitate satis amplae et splendidae. Publica etiam visuntur, non pauca, magnifice exstructa, ut Curia, Collegium etc. Templa intra moenia tria sunt. Nicolaitanum in media urbe olim altissima turri conspicuum, quam Anno Christi 1515 ventorum tempestas una cum testudinis aliqua parte abstulit, quae tamen Anno Christi 1604, et 1605, et 1606, uti et 1607 reaedificata est, ut testatur experientia, rerum magistra. 2) Divae virginis Mariae sacrum in parte orientali, 3) Jacobaeum versus solem occidentem. Extra urbis moenia totidem sunt: 1) Spiritus Sancti, 2) Divi Georgii et 3) Divae Gertrudis, quorum duo priora reditus annuos ex pagis aliquot, nec non agris et aliis bonis civium liberalitate quondam pio studio collatis, amplissimos habet, qui in Pauperum vicinas singulis inhabitantium aediculas usus conferuntur; conferri debebant quidem, sed num conferantur, magna adhuc est quaestio: Fama communis est, quod Panperes accipere oporteret, hoc aliorum Harpyarum intercipiat avaritia et deglutiat sacrilega voracitas [vel num ex asse conferantur in dubio est: Plerumque enim fit, ut quod pauperes capere oportet, insatiabilis Harpyarum intercipiat avaritia et deglutiat sacrilega

voracitas vel ramenta obiiciat pauperibus.] Gertrudis fanum nunc pene collapsum antiquo ablati quondam a Diabolo cuiusdam illius fani Provisoris seu Diaconi fraudulenter cum Divae Gertrudis imagine, sive statua propter certam aliquam pecuniae summam cursu certantis, miraculo apud exteras etiam gentes huc usque claret.

Monasteria duo habet, quorum alterum, quod Dominicani incoluerunt in occidentali urbis parte funditus pene dirutum beneficio illustrissimi Principis Philippi et consensu Amplissimi senatus urbani, Academia et superioribus annis plerisque tam civitatibus quam nobilibus Pomeraniae sumptum liberaliter conferentibus, novis aedificiis ex eorum ruinis instructis, aliquot studiosis, et uni ex Professoribus, eorum Inspectori, nec non Oeconomo Universitatis locum praebet. Alterum Franciscanorum seu Fratrum Minorum seu Mendicantium olim domicilium, nunc senatus urbani tutelae ac patricinio subiacet, qui illud iam scholae triviali destinarunt.

Sunt praeterea duae satis amplae et eleganter exstructae domus non procul ab Ecclesia collegiata quarum altera olim fuit Domicilium Praepositi, nunc illustrissimum Principem cognoscit Dominum. Altera fuit Decani, quae iam Dominum Superintendentem Generalem Pomeraniae et Rugiae incolam fovet.

Ab his non longe abest Collegii domus ampla et de novo iam magnifice exstructa et reparata anno 1597. Area illa quondam fuit Lezeniziorum clarae et celebris in hac urbe familiae, sicut scripta et monumenta vetusta in templo utroque testantur. Verum cum ultimus eius familiae seu gentis haeres adolescens decederet et universa eius hereditas ad consulem urbanum Dominum D. Henricum Rubenovium, eius avunculum et tutorem devoluta esset, ipse hasce aedes ad Academiae fundationem destinavit, eorumque proprietatem seu dominium certis conditionibus adiectis in publico consessu totius Senatus urbani, sicut adhuc moris est, universitati resignavit.

Curia, structura pro veterum more non ineleganti conspicua, foro quadrato, et undiquaque accliví satisque patenti adiacet et conclavia intrinsecus aliquot novo italorum Architectorum studio opere concamerato artificiose elaborata continet. Portas omni numero decem habet, quarum Prima Orientem spectat et vocatur das Mühlen-Thor. Secunda Meridiem respiciens vocatur das Fleischhauer-Thor. Tertia ad Occidentem ducens vocatur das fette Thor. Sex reliquae versus septentrionem ad praeterlabentem rivulum ducentes a singulis plateis, quibus exitus praebent, denominantur, ut 4) das Steinbeckerstrassen-Thor, recta Sundium ducens, 5) das Fischstrassen-Thor, 6) das Böckstrassen-, 7) das Knopstrassen-, 8) das Brügstrassen-, 9) das Kohlstrassen-Thor. Decima nunc plane clausa Anglorum (unde et olim nomen habuit) mercibus importandis antiquitus commodum locum dedisse fertur.

Dividitur haec urbs in veterem et novam. Vetus sita est in Parte Orientali circa curiam et forum. Nova autem versus occidentem. Huius divisionis haec adfertur a fide digais ratio. Cum Suudium anno 1209 a Jaromaro, Rugiae Principe aedificari coeptum anuoque demum 1230 a filio eius Witziav perfectum brevi tempore opibus et potentia in immensum accrevisset, atque Lubecenses inde sibi aliquid decussurum rati, anno 1277 clam irruptione facta, totam illam civitatem incendiis misere devastassent, promiscue civium multitudine, maxima ex parte huc se contulisse dicitur. Verum cum urbs nostra tum temporis tanto advenarum numero impar esset recipiendo, incolae communicato consilio de amplificanda urbe, necessitate ita cogente, hanc partem, quae nunc nova civitas dicitur, adiecerunt, eamque vicinis suis (Stralesundensibus exulis) occupandam, et aedificia sibi in ea exstruenda concesserunt. Caeterum 20 annis post, cum Sundium reaedificari coeptum esset, atque illi pristinam sedem, tauquam negationi exercendae oportuniorem repeterent, novamque hanc urbem inchoatam quidem, sed imperfectam reiinquereut, primam huic solitudini ac vastitati causam dedisse creduntur. Accessit huc, quod ante annos plus minus 150 sive hominum iniuria, sive alio quodam fato crebris incendiis vastatae hoc in loco fuerint aedes. Cum enim horum inhabitatoribus necessarii ad reaedificationem sumptus non suppeterent, non potuit haec urbs nova pristinum statum vel splendorem recuperare. In hoc itaque loco veteri humiles tantum casae horrea ac mapalia, cum amoenissimis hortis reperiuntur, atque ita haec pars ab aedificiorum innovatione novae urbis nomen accepit.

Plateas rectas habet et satis latas et amplas. Agros porro satis multos et non mediocri fertilitate donatos possidet. Horum partem aliquam, 20 uempe mansos, quorum singuli 60 iugera continent, Abbas Hildensis primis eius conditoribus concessit. Reliquam ipsa civitas cum permutationis tum emptionis iure sibi acquisivit. Pro agris enim S. Martini (cuius adhuc rudera Meridiem versus conspicuuntur) oppidani pagum Loizin in territorio Wusterhusano, ab Episcopo Camminensi emptum, eidem Abbati, permutatione facta, tradiderunt, et Campos, vulgo die Galgen-Kamp a furca vel patibulo cognominatos, cum aliquot aliis, pingui portae contiguis, a quibusdam Nobilibus, civitatis incolis, coemerunt et in singulas domus distribuerunt. Neque minor est hortorum, quos itidem singulae ferme domus, pari conditione, proprios habent, foecunditas, quae facit, ut nulla apud nos sit fructuum, quae in arboribus nascuntur, item olerum et aliarum rerum ad victum quotidianum necessarium, penuria. Vineae hic propter frigoris hyberni inclementiam non sunt.

Fuerunt etiam Patrum memoria extra urbis moenia in parte septentrionali salinae aliquot Patritiis quibusdam haereditariae, quarum vestigia adhuc hodie sunt reliqua, ex quarum non adeo profundis

lacunis extractae aquae et ex arte coctae Sal genuerunt, Lnneburgico bonitate nihil cedens. Verum lignorum penuria et caritas ab eius coquendi studio possessores cessare coegit. Lignis enim solis haec urbs destituitur, quae tamen aliunde tanta copia adferuntur, ut necessariis omnium usibus sufficiant.

Civitas vero etiam ipsa pagos habet in vicinia ut si quae alia in tota Pomerania, et multos et proprios non modo pratis et tertilibus agris divites, sed et piscium captura propter maris propinquitatem lucrum facientes ex quibus proventus non exiguos senatus quotannis percipit et in Fiscum publicum recondit. Quidam etiam horum venationis commoditatem et cum utilitate coniunctam voluptatem Senatoribus et patritiis praebent.

Curia non solum uemini aere alieno est obstricta, sed et aliarum quoque civitatum indigentia subvenire potest, et cives plerique opibus ac pecunia partim haereditario iure accepta, partim negotiatione et aliis modis honestis parta abundant. Auram habet haec civitas satis commodam et salubrem, non impuram, non turbidam aut nebulosam, cuius temperaturam admodum iuvat transpiratio propter planitiem liberrima, quae ad multos morbos vitandos non parum adiumenti praestat. Illud certe a longa annorum serie est observatum, nunquam tantam esse apud nos pestilentiae aut aliorum morborum epidemicorum violentiam, quanta in vicinis urbibus sentitur.

Incolas huius urbis, quod attinet, hi, quod et ante a nobis dictum est, veterum Saxonum sunt progenies, indigenae pene omnes et αὐτόχθονες, quo nomine se olim Athenieuses iactitarunt. Patritii maxime, quibus facillimum est, a longa Maiorum serie primam stemmatis sui originem extendere, et Maiorum nomina recensere. Vix enim ullam urbem in vicinia esse arbitror, in qua tot ac tam antiquae Patritiorum familiae reperiantur, quot in hac nostra multos iam anuos florentes conspicuuntur. Pervetusta et celebris prae aliis est Kannengiesserorum prosapia, quae ante annos plus quam ducentos (ut ex antiquis monumentis liquet) floruit. Ex hac promanarunt Ericii, Vossii, Bünsovii, Schwarzii, quoad maternum genus. Ex his vicissim propagati Schmiterlowii, Engelbrechtii, Corschwantii, Volschowii etc. Reliqua multitudo tam civium honoratiorum et opificum omnis generis, quam infimae plebis, partim indigenae sunt, partim alienigenae, Germani tamen pene omnes, exceptis paucis Scotis et Batavis, qui hic, ut in viciuis urbibus, suas sedes fixerunt.

Ceterum de pietate erga Deum reverentia erga Ministerium, de oboedientia erga magistratum, de mutua concordia incolarum nihil libet dicere vel scribere, dum experientia evincit, ea esse mutabilia et de die in diem mutari. Venio itaque ad Scholas, quarum haec urbs fovet biuas, alteram universalem, alteram vero particularem.

Illa nempe ab Illustrissimo Principe Wratislao IX. instinctu Clarissimi et Doctissimi viri Domini D. Henrici Rubenovii, Consulis huius Reipublicae Primarii instituta, et multis privilegiis a Calixto, summo Pontifice et Friderico III. Imp. Rom. ornata et multis annuis reditibus ad numeranda stipendia ab Illustr. Principe donata est. Facta est autem prima inauguratio ab Ilenningo, Episcopo Camminensi (quem cum suis sucessoribus Pontifex et Imperator Cancellarium et Conservatorem eius constituerunt) anno 1456 ipso die Lucae Evangelistae, quo et Wittenbergensis Academia anno 1405 celebri pompa est introducta. Primus huius Rector fuit D. Henricus Rubenovius I. U. D. Consul urbanus et Ducis Consiliarius, qui et ipse publice in ea docuit, et cum opibus ac divitiis afflueret, plurima ad eius conservationem contulit. Verum hic praestantissimus Vir et de Academia praeclare meritus, septem annis post, cum et Principi coepisset exosus haberi, et Collegarum invidia premeretur, his vel procurantibus vel dissimulantibus a sceleratissimo nebulone et parricida, qui fuit hic civis et lanio, in curia Gryphiswaldensi interfectus est anno 1463. Etsi initia huius Academiae non omnino se male haberent: elapsis tamen aliquot annis nescio quod fatum huic Scholae admodum grave et funestum adeo eam afflixit, ut et professoribus et Studiosis Adolescentibus penitus orbata, tantum non omnino desolata iaceret, donec Illustr. Princeps Philippus piae memoriae denuo iamiam illi collapsurae fulcra subiiceret eamque quasi porrecta manu humo vicissem erigeret. Novis enim reditibus, ex quibus et stipendia docentibus persolverentur et discentes tenuioris fortunae alerentur, liberalissime eam donavit et bonas literas ac artes in ea profitentium numerum auxit.

Scholae triviales, sive particulares ante annos circiter 30 plures, et quidem singulis templis adiunctae apud nos fuerunt. Verum eas prudentissimus Senatus gravi sane et utilissimo consilio coniunxit, et in Scholam unicam, quam civium libri frequentarent, constituit, eius locum satis oportunum in Monasterio Fratrum Minorum seu Medicantium, assignavit, in quem quidem usum primitus instituta fuisse eiusmodi collegia, quae in Aegypto primo omnium condi coeperunt. circa annum Christi 360 historiae testantur. Praeceptores Amplissimus Senatus in sua Schola urbana Primarios ante quidem saltem quatuor, nunc quinque, mediocribus stipendiis alit, Rectorem, Conrectorem, Subrectorem, Cantorem et Hypodidascalum, quibus adiuncti sunt trium templorum custodes et nunc artis scribendi Magister, qui literas eleganter pingere pueros doceat. Ex quibus liquet, civium liberos in hac Schola fructus non poenitendos facere posse, atque ad frugem aliquam se dignam pervenire, nisi vel aliorum malis exemplis invitati, vel per sese libertatis praeter modum avidi, manum fernlae nimis cito subducerent, et nondum etiam bene iactis Grammaticae et inferiorum artium fundamentis, ad Academiam cum magno tam suo proprio quam publico totius civitatis detrimento properarent.

IX.

Die Flora der Insel Bornholm.

Ein pflanzengeographischer Vergleich
von Professor Dr. **J. Winkelmann**, Stettin.

Die geologische Beschaffenheit der Insel Bornholm ist in den Schriften der Geographischen Gesellschaft schon öfters Gegenstand der Besprechung gewesen. Der III. Jahresbericht (1889) enthält die Beschreibung einer Excursion der erwähnten Gesellschaft am 15.—18. Juni 1886, worin auch von Prof. Fischer in kurzen Zügen der Flora gedacht wird; der IV. (1891) einen Abriss der Geologie von Johnstrupp und eine Abhandlung von Cohen und Deecke über das krystalline Grundgebirge der Insel. Herr Prof. Credner stellte mir diese Abhandlungen zur Verfügung, wofür ich ihm auch hier den herzlichsten Dank abstatte. Sie sind mir von grossem Nutzen gewesen.

Ein mehrtägiger Aufenthalt auf dieser Insel im Juli des vorigen Jahres gab mir Gelegenheit, die Flora derselben einigermassen kennen zu lernen. Eine genauere Beschreibung erscheint in der Deutschen Botanischen Monatsschrift, hier will ich mich nur auf eine allgemeine Schilderung beschränken. Mein besonderes Augenmerk hatte ich auf die Moosflora gerichtet.

Die geographische Beschaffenheit der Insel setze ich als bekannt voraus.

Meine Wanderung ging von Hammeren aus, umfasste besonders den nördlichen Theil, von Allinge aus die Ostküste über Teign, Helligdomen, Gudhjem, Svaneke, Nexö, wobei Streifzüge seitlich westwärts auf die Höhe, wie zur Kirche Rö, unternommen wurden. Von Nexö aus ging ich nach Bodilskirke, südwestlich davon gelegen, wo Herr Lehrer Bergstedt wohnt, der bedeutendste Kenner der Inselflora. Herr Schulinspektor Petersen in Allinge hatte mich an diesen empfohlen. Herr

Bergstedt stammt aus Schleswig, hat die Domschule (jetzt Domgymnasium) in Colberg besucht und viele Reisen in Deutschland gemacht. Ich wurde von dem alten Herrn in der liebenswürdigsten Weise aufgenommen, er legte mir auch verschiedene botanische Schriften über die Pflanzenwelt der Insel vor. Obenan steht 1) das klassische Handbog i den Danske Flora von Joh. Lange, 1886—88 erschienen. 2) Deichmann, Branth und Rostrup: Lichenes Danicae in Botanisk Tidsskrift. Kjoebenhavn 1869. 3) Bryologia Danica von Jensen. Kjoebenhavn 1856. 4) Conspectus Hepaticarum Daniae von Jensen. Bot. Tids. 1866. 5) Bornholms Flora von Bergstedt. Sie enthält eine Aufzählung der Characeen, Gefässcryptogamen und Phanerogamen und ist abgedrukt in der Bot. Tids. 1873, Bind 13 und im Journal de Botanique, Tome XIII, Copenhague 1883, auch als Abdruck (Soertryk) erschienen in Kjoebenhavn, Hagerups Boghandel. Der Verfasser verehrte mir einen solchen Abdruck. Was die kleine Abhandlung noch werthvoller macht, ist eine beigegebene Karte der Insel, auf der die Standorte seltener oder für die Flora besonders eigenthümlicher Pflanzen bezeichnet sind.

Herr B. war so freundlich, nachmittags mit mir einen ausgedehnteren Ausflug zu unternehmen, indem er mich zuerst in dem flachen wiesenartigen Gelände herumführte, wo ich seltene Orchideen (Hermiuium Monorchis), Binsen (Schoenus nigricans) und Riedgräser (Carex Hornschuchiana) fand. Nirgends bemerkte ich Symphytum officinale, eine der gemeinsten Pflanzen Pommerns an Wiesengräben; sie fehlt auf Bornholm, nur in der Nähe von Gärten verwildert. Dann überschritten wir die von Nexö nach Rönne führende Landstrasse, erstiegen den nördlichen Abfall des Höhenzuges, die Paradisbakker (Hügel), das Quellgebiet der Öle Aa, wo ich Sumpfmoose (Sphagna) zu finden hoffte. Von diesen waren nur wenige bekannte Arten vorhanden, dafür aber entdeckte ich ein neues Bryum, welches Herr Ruthe-Swinemünde Bryum Bornholmense getauft hat. Ich hatte es als Br. erythrocarpum mitgenommen, welchem es auch täuschend ähnlich ist. (Die Beschreibung wird in der „Hedwigia“ erfolgen.)

Ich hatte versprochen am nächsten Tage wiederzukommen, wurde aber durch kaltes stürmisches Wetter abgehalten und fuhr nach Aakirkeby, von wo ich nach Almindingen (Gemeingut) hinaufging. Dort hatte ich das Glück ein neues Lebermoos, eine Scapania, aufzufinden, welches Herr Warnstorf-Neuruppin mir zu Ehren Scapania Winkelmanni benannte.

Nach einigen Stunden Aufenthalt fuhr ich mit der Abendpost nach Rönne, besichtigte am folgenden Vormittage die Umgegend und den Strand (wo ich eifrig nach Polygonum Rayi suchte, aber vergeblich), ging dann nach Hasle, von dort auf der Landstrasse nach Johns Capel und an den Strandabhängen bis dicht vor Hammershuus, wo ich am Strande den Eingang ins Paradisdal fand und so wieder zu meinem freundlichen Gasthofe nach fünftägiger Abwesenheit zurückkehrte. Ich hatte also zwei Drittel der Insel durchstreift, ausgenommen das südliche flache Geläude, welches ich mir vielleicht für diesen Sommer aufspare. Für die Namen der Pflanzen benutze ich Garcke's Flora von Deutschland.

Dem Pflanzenkenner muss gleich beim Betreten der Insel die Blumenfülle, sowie die gesättigte Farbe der Blüthen auffallen. Es betrifft dies besonders den nördlichen Theil an beiden Küsten, der West- und Ostküste, wo die Abhänge, trotzdem das Heidekraut vorwiegt, vier Characterpflanzen zeigen in weiss, gelb, blau und roth: Filipendula hexapetala, Hieracium umbellatum, Campanula persicifolia und Geranium sanguineum. Es ist wohl möglich, dass die erhöhte Farbenpracht durch die feuchte etwas salzhaltige Seeluft verursacht wird. Welch einen herrlichen Anblick müssen diese Anhöhen gewähren, wenn das Heidekraut in Blüthe steht. Dieselbe Blumenfülle bemerken wir ferner an den Wegrändern, den Seitengräben der Landstrasse von Hammeren nach Allinge, an den Wegen von Rönne nach Hammeren, jedoch an der Westseite der Insel mehr als an der Ostseite, wodurch die vorhin geäusserte Ansicht eine gewisse Bestätigung erhält, indem die vorherrschend westlichen Winde durch den nord-südlich gehenden Höhenzug aufgehalten werden.

Eine fernere Eigenthümlichkeit der Insel ist die Rosen-

fülle; alle Wege sind mit Rosenbüschen bedeckt (ich bemerkte nur Rosa canina und tomentosa, aber nicht rubiginosa, welche auch bei Bergstedt fehlt; sie liebt einen lehmig-sandigen Boden, der hier zu fehlen scheint), die in ihrer überreichen Blüthenfülle einen gar lieblichen Anblick gewähren. Die ganze Umgegend erhält dadurch gleichsam ein viel freundlicheres Aussehen. Bei uns säubert man sorgfältig jeden Platz von den „Dornen", wo das Vieh weidet, hier lässt man sie stehen und weiter wachsen, zur Freude aller Vorübergehenden. Ich möchte die Insel gleichsam die Roseninsel nennen. Die Liebe zur Blumenwelt scheint ein Characterzug der Bewohner zu sein, kein Fenster in den kleinen Städten oder Fischerdörfchen war ohne Blumen. Auch die Pflege des Waldes und die Anpflanzungen sind darauf zurückzuführen.

An den Abhängen der Ostseite tritt eine neue Pflanze auf, die ich an der Westseite nicht bemerkt habe; es ist Anthyllis Vulneraria var. Dillenii, die durch ihre rothen Blüthen sofort auffällt. Umgekehrt sah ich Tetragonolobus siliquosus hauptsächlich an der Westseite, soll aber nach Bergstedt auch im südlichen Theile verbreitet sein.

Ueber die Blüthezeit einiger Pflanzen eine kurze Bemerkung. Mit unserer Stettiner Flora verglichen blüht dort Alles ungefähr 14 Tage später, aber auch merkwürdige Abweichungen habe ich beobachtet. Mein Aufenthalt wehrte vom 10.—16. Juli. Orchis mascula war kurz verblüht, hier blüht die Pflanze in der zweiten Maihälfte, Orchis sambucina noch blühend, der Rübsen wurde geerntet, die Süsskirsche war noch völlig unreif, Ulex europaeus bei Rönne und Spartium scoparium bei Nexö in voller Blüthe, hier im Mai. In den Anpflanzungen von Pinus austriaca bei Nexö waren die männlichen Kätzchen an den Maitrieben noch nicht vertrocknet. Man sieht hieraus, wie viel schon die um ungefähr $1^1/_2$ Grad nördlichere Lage der Insel ausmacht.

Bevor ich auf einen Vergleich der Flora Bornholms mit der Norddeutschlands eingehe, möchte ich mit einigen Worten der Waldverhältnisse gedenken.

Einen eigentlichen Wald wie in Norddeutschland giebt

es dort nicht, ausser im Mittelpunkt der Insel an der höchsten Stelle; es ist dies das Staatsgebiet Almindingen (d. h. Gemeingut), welches durch seine kupponartigen Berge und felsigen Schluchten an manche Gegend in Thüringen erinnert. Das ganze Gebiet ist durch Anpflanzungen erweitet und wird sorgfältig geschont. Die vorherrschenden Bäume sind hier die Rothbuche Fagus silvatica und die Fichte Picea excelsa, ausserdem auch die beiden Eichen Quercus pedunculata und sessiliflora, letztere vorherrschend, verschiedene Ulmen, Ahorn, Linde und die Süsskirsche Prunus avium. Sonst finden wir nur einzelne Waldstellen im Norden, an der Westküste zwischen Hasle und Rönne, dann bei der Kirche Rö und im südlichen Gebiete. Einem Baume vor allen möchte ich das Heimathsrecht zuerkennen, der Fichte, welche auf dem Grauitrücken und in den Thälern der von diesem herabfliessenden Bäche vorherrscht, wie auf den Gebirgen Mitteldeutschlands. Wo die Kiefer Pinus silvestris auftritt, im Norden, an der Westküste, an einigen Stellen im Innern und im nördlicheu Theile, in Almindingeu, scheint sie mir nur angepflanzt zu sein, wenn auch andrerseits ihr Vorkommen in deu Dünen südlich von Hasle für ihr Indigenat spricht. Auf dem dürren Dünensande nimmt der Baum auch dieselbe vertrocknete und kümmerliche Gestalt an wie vielfach auf den Dünen Pommerns und Westpreussens.

Ich möchte die einzelnen dort Wald oder Unterholz bildenden oder vereinzelt auftretenden Bäume kurz zusammenstellen.

1) Pinus silvestris, Kiefer, wohl nur, wie schon erwähnt, angepflanzt in kleineren Beständen, ebenso Pinus maritima, Strandkiefer, an der Ost- und Westküste. Pinus austriaca in der Form nigricans besonders schön gedeihend in Anpflanzungen südlich von Nexö.

2) Abies pectinata, Weisstanne, nur angepflanzt.

3) Picea excelsa, Fichte oder Rothtanne, allgemein verbreitet, aber nur im bergigen Gelände.

4) Larix europaea, Lärche, nur angepflanzt, besonders im nördlichen Theile.

5) Iuniperus communis, Wacholder, ist wohl heimisch.

6) Betula verrucosa, Hängebirke, ist heimisch, besonders im nördlichen Theile.

7) Alnus glutinosa, Schwarzerle, an allen tiefer gelegenen und feuchten Stellen, besonders in den Bachthälern. A. incana Grauerle nur angepflanzt.

8) Carpinus Betulus, Weissbuche, scheint heimisch zu sein, als Mischling an allen bewaldeten Stellen zu finden.

9) Corylus Avellana, Haselnuss, gemein.

9) Fagus silvatica, Rothbuche, nur angepflanzt; bildet im nördlichen Theile Mischbaum, ein grösserer Bestand nur in Almindingen, im südlichen ganz fehlend.

11) Quercus pedunculata, Sommereiche ist heimisch, in den meisten Waldflecken.

12) Quercus sessiliflora, Wintereiche, hauptsächlich in Almindingen.

13) Ulmus montana, in der Umgegend der Ruine Hammershuus und besonders an der Ostküste.

14) Ulmus effusa und campestris nur angepflanzt und Mischbaum an kleineren Waldstellen.

15) Populus alba, monilifera, nigra, pyramidalis, balsamifera, candicans nur angepflanzt, tremula gemein, hier und da auch canescens.

16) Fraxinus excelsior, Esche, besonders an der Ostseite.

17) Tilia parvifolia besonders im Granitgebiete.

18) Acer platanoides ebenso, pseudoplatanus nur angepflanzt.

Wie sehr der Bewohner bestrebt ist, dem Waldmangel abzuhelfen, sehen wir aus den Anpflanzungen in der Nähe der Ortschaften, besonders bei Nexö und Rönne. Die Liebe zur Pflanzenwelt prägt sich auch hierin aus, und man sucht auch das Erreichte zu schützen; es fallen die angebrachten Verbote des „Radelns und Rauchens in den Plantagen“ um so mehr auf, weil man, ausser in Almindingen, auf Bornholm kaum einen Wegweiser sieht.

Die Flora der Insel gleicht im allgemeinen unserer norddeutschen, doch fehlen manche bei uns eingeschleppten, jetzt

ganz gemein gewordene Pflanzen. In allen Häfen der Ostseeküste ist jetzt Diplotaxis tenuifolia völlig eingebürgert, auf Bornholm fehlt die Pflanze, obgleich Nexö und Rönne manchen anderen Einwandrer, wie Lepidium campestre und Matricaria discoidea zeigen; Erigeron canadense auf sandigem Boden hier überall, ist dort unbekannt; ebenso fehlt das so berüchtigte Franzosenkraut Galinsoga parviflora, das uns Peru bescheert hat und wohl die grösste Plage in unsern Gärten und der Aecker in der Nähe von Ortschaften ist. Die Zierde unserer Dünen, die Orchidee Epipactis rubiginosa fehlt, sie könnte wohl in der Dünengegend zwischen Rönne und Hasle einen geeigneten Standort finden. Die lästige Wasserpest, Elodea canadensis ist von Bergstedt nicht angeführt, ich fand sie südlich von Svaneke in einer Meeresbucht, wenn auch nur in geringer Menge, sicherlich durch einen Vogel verschleppt.

Das grösste pflanzengeographische Wunder der Insel ist Anemone apennina L. var. pallida Lge, welche an einigen Stellen nördlich und westlich von Svaneke, also an der Ostseite vorkommt. Wenn nicht ein so bedeutender Kenner wie Joh. Lange, der Verfasser der Danske Flora, das Vorkommen bestätigt hätte, müsste man es für einen Irrthum halten. Aber derartige pflanzengeographische Räthsel giebt es auch in Deutschland.

Es möge nun eine Aufzählung derjenigen Pflanzen folgen, welche den mitteldeutschen Gebirgen eigenthümlich sind; Asplenum Adiantum nigrum, Picea excelsa, Sesleria coerulea, Colchicum autumnale, Leucojum aestivum, Orchis ustulata, Platanthera viridis, Epipactis microphylla, Gymnadenia albida, Ulmus montana, Thalictrum simplex z. Th., Barbaraea praecox, Sisymbrium Irio, Hesperis matronalis (ob wild?), Draba muralis, Sedum album, Prunus avium, Rosa inodora, Rosa resinosa Sternb. = R. ciliato-petala Besser (Tirol, Karst), Cotoneaster vulgaris, nigra, tomentosa (letztere Art im Paradisdal bei Hammershuus. In dem alten Burggraben befindet sich ein Pflanzenwuchs, den man für eine verwilderte Cultur und cultivirte Wildniss zugleich halten kann; ob daher die Pflanze heimisch, wage ich nicht zu entscheiden. In

demselben Thale fand ich im Dickicht Rosa cinnamomea, Pirus scandica auf den inneren Granitgelän den völlig wild, auch angepflanzt an Landstrassen, Anthyllis Vulneraria var. Dillenii, Geranium lucidum, Hypericum hirsutum, Imperatoria Ostruthium, Primula acaulis, Mentha rotundifolia, Melampyrum silvaticum, Sambucus racemosa, Inula Conyza, Filago apiculata, Gnaphalium dioicum var. hyperboraeum. Echinops sphaerocephalum (ob wild?), Hieracium caesium häufig auf dem Granitrücken. Auch diese Pflanze ist nur alpin. Nach Lange Haandbog kommt sie auch in Schleswig vor, doch hat sie Prahl (Kritische Flora von Schleswig-Holstein) nicht gefunden. Bergstedt führt Hieracium gothicum an, wohl nach Lange Haandbog, nach dem sie auch auf der cimbrischen Halbinsel verbreitet sein soll. Prahl hat diese Art dort eifrig gesucht und die Pflanze, welche er dafür gehalten, Uechtritz zur näheren Untersuchung übergeben; dieser hielt sie aber nur für ein „kleines schmalblättriges, wenigköpfiges H. tridentatum Fr. (zu H. laevigatum Willd. gehörig), durch die äussere Tracht an H. gothicum erinnernd.“ Sollte es mit der Bornholmer Form vielleicht ebenso sein? ich habe sie nicht getroffen. Aber warum sollte andrerseits nicht auch H. gothicum dort vorkommen, wo H. caesium vorhanden ist, und sollten dies vielleicht noch Reste aus der Gletscherzeit sein?

Andrerseits dürfte es nicht unangebracht sein, auch einiger anderer Pflanzen, von denen manche Allerweltspflanzen sind, zu gedenken, die sich auf Bornholm nicht finden. Ausser den vorher angeführten möchte ich noch folgende nennen: Bromus sterilis und tectorum, während unsere Seltenheit, B. commutatus, im S.O. verbreitet ist; Epipactis rubiginosa und Arabis arenosa, zwei Characterpflanzen unserer Dünen, die ich zwischen Rönne und Hasle vermuthete, aber nicht fand. In den Wiesengräben fehlt Polygonum mite, an den Bergabhängen Pulsatilla pratensis. Das Fehlen von Rosa rubiginosa ist auch merkwürdig. Auf den Heiden sehen wir nicht Genista pilosa und tinctoria, welche mehr oder weniger sandigen Boden verlangen, während dort die Heideflora auf granitischer Unterlage sich entwickelt; aus demselben Grunde fehlt auch Ononis spinosa. Für Ledum

palustre ist kein Moorboden vorhanden, während in dem gegenüber liegenden Schweden diese Pflanze verbreitet ist, andrerseits Empetum nigrum wieder sich vorfindet. Von den Labiaten fehlen: Ajuga genevensis, Scutellaria hastifolia, Lamium maculatum, Salvia pratensis, obgleich die für diese Pflanzen geeigneten Oertlichkeiten nach meinem Dafürhalten wohl vorhanden sind. Euphrasia litoralis hatte ich auf den Strandwiesen zwischen Svaneke und Nexö erwartet. Auch das Fehlen von Campanula patula ist merkwürdig, da sein an denselben Standorten vorkommender Vetter, Campanula persicifolia mit sehr grossen Blüthen geradezu häufig ist. Von Compositen fehlen die beiden schon erwähnten Erigeron canadense und Galinsoga parviflora, ebenso Carduus nutans und Lactuca Scariola.

Von der Moosflora habe ich in der kurzen Zeit mir kein vollständiges Bild machen können; finde ich doch in der Umgegend von Stettin, die ich seit 30 Jahren hierin untersuche, jedes Jahr immer wieder Neues. Aber auch auf Bornholm erinnern wieder mancho Moose an die mitteldeutschen Gebirge. Dicranoweisia Bruntoni an einer nassen Granitwand im Paradisdal, Frullania fragilifolia in Almindingen, Bryum alpinum ebenda. Räthsel gab es auch in dieser Pflanzengruppe. Während Schistidium maritimum auf Steinen an der Küste häufig kleine Polster bildete, fand ich ein solches auch in Almindingen, also im Mittelpunkte der Insel, bei der Lilleborg auf freiliegendem Granit.

Auf Flechten habe ich nicht geachtet, da ich mich mit dieser Abtheilung des Pflanzenreiches wenig beschäftigt habe.

Wohl selten hat mir ein botanischer Ausflug soviel Anregung und Belehrung gebracht, wie der nach Bornholm; und sollte ich so glücklich sein noch einmal dorthin zu kommen, so werde ich einen längeren Aufenthalt nehmen. Da ich noch einige Untersuchungen auf Wollin und Usedom ausführen wollte, musste ich fort, aber schwer wurde mir der Abschied von der schönen Insel, ihren freundlichen Ortschaften und liebenswürdigen Bewohnern.

II.

Mitteilungen aus der Gesellschaft.

Die Vereinsjahre 1898—1900.

I. Sitzungen und Exkursionen in den Vereinsjahren 1. April 1898—1900.

Sitzung am 10. Mai 1898. Herr Professor Dr. Deecke: „Skizzen aus dem Volksleben und der Verwaltung Italiens."

XV. Exkursion vom 31. Mai—3. Juni 1898 nach den Inseln Bornholm und Christiansöe.

Sitzungen am 12., 19. und 26. Juli 1898. Herr Professor Dr. Credner: „Über den Kaukasus, Baku und seine Naphtha-Vorkommen, die Halbinsel Krim etc." auf Grund seiner Reise 1897. (Projektionsvorträge)

Sitzung in Wolgast am 12. Oktober 1898. Herr Professor Dr. Credner: „Über seine vorjährige Reise durch Russland."

Sitzung in Anklam am 15. Oktober 1898. Herr Professor Dr. Credner: „Im Lande der Osseten."

Sitzung am 15. November 1898. Herr Privatdocent Dr. Bruinier: „Der Panslavismus und seine historische Entwicklung."

Sitzung am 24. November 1898 (gemeinschaftlich mit der Abteilung Greifswald der Deutschen Kolonial-Gesellschaft). Herr Professor Dr. Credner: 1. „Die deutschen Erwerbungen in Ostasien: Schantung und Kiautschou." 2. „Ein Besuch der im Bau begriffenen Jungfrau-Bahn."

Sitzung am 15. Dezember 1898. Herr Professor Dr. Biermer: „Nationalökonomische Streifzüge durch England" I.

Sitzung am 6. Januar 1899. Herr Privatdocent Dr. G. Huth-Berlin: „Über seine im Auftrage der

Kaiserl. Akademie der Wissenschaften zu Petersburg im Jahre 1897 ausgeführte Reise nach Ost-Sibirien."

Sitzung am 16. Februar 1899. Herr Pastor Dabis-Gristow: „Über seine Reise nach Palästina im Herbst 1898." (Projektionsvortrag.)

Sitzung in Wolgast am 4. März 1899. Herr Prof. Dr. Credner: „Plantagenbau in den Deutschen Kolonien."

Sitzung am 16. Mai 1899. Herr Professor Dr. Biermer: „Nationalökonomische Streifzüge durch England." II.

XVI. Exkursion vom 23.—27. Mai 1899 nach Gothenburg, den Trollhättan-Fällen, dem Götakanal, dem Wenersee, Seeland und Kopenhagen.

Sitzung am 11. Juli 1899. Herr Professor Dr. Credner: „Die Küsten der Insel Rügen, ihr Aufbau und ihre Entstehungsgeschichte." (Projektionsvortrag.)

Sitzung am 18. Juli 1899. Herr Professor Dr. Credner: „Die geologische Thätigkeit des Windes." (Projektionsvortrag.)

Sitzung am 25. Juli 1899. Herr Professor Dr. Credner: „Die geologische Thätigkeit des Wassers." (Projektionsvortrag.)

Sitzung am 1. November 1899 (gemeinschaftlich mit der Abteilung Greifswald der Deutschen Kolonial-Gesellschaft). Herr Professor Dr. Körte: „Deutsche Arbeit in Anatolien." (Mit Lichtbildern.)

Sitzung am 17. November 1899. Herr Dr. Gerhard Schott-Hamburg: „Über den Verlauf und die wichtigsten geographischen Ergebnisse der „Deutschen Tiefsee-Expedition 1898 99."

Sitzung in Wolgast am 18. November 1899. Derselbe Vortragende über dasselbe Thema.

Sitzung am 15. Dezember 1899. Herr Professor Dr. E. von Drygalski-Berlin: „Die bisherigen Ergebnisse der Südpolarforschung und die Aufgaben der Deutschen Südpolar-Expedition."

Sitzung am 24. Januar 1900. Herr Dr. Georg Wegener-Berlin: „Über seine Reise durch Ceylon und Indien.“

Sitzung in Wolgast am 25. Januar 1900. Derselbe Vortragende über dasselbe Thema.

Sitzung in Stralsund am 23. Februar 1900. Herr Professor Dr. Credner: „Gletscher und Eiszeiten.“

Sitzung in Anklam am 19. März 1900. Herr Prof. Dr. Credner: „Über Wüstenbildung.“

II. Verzeichnis der Mitglieder während des XVIII. Vereinsjahres 1899|1900.

Vorstand.

Professor Dr. Rudolf Credner, erster Vorsitzender.
Landgerichtsrat Dr. Bewer, zweiter Vorsitzender.
Direktor Dr. Schöne, erster Schriftführer.
Optiker und Mechaniker W. Demmin, zweiter Schriftführer.
Kaufmann Otto Biel, Schatzmeister.
Lehrer Giehr-Eldena, Bibliothekar.

Ehrenmitglieder.

Dr. Frithjof Nansen, Professor an der Universität in Christiania.
Dr. Alfred Kirchhoff, „ „ „ „ „ Halle a./Saale.

A. Ordentliche Mitglieder.

a. Einheimische.

1. Abel, Julius, Buchdruckereibesitzer und Verlagsbuchhändler.
2. Albert, Referendar.
3. Albrecht, Bernhard, Rentier.
4. Altmann, Wilhelm, Dr., Privatdocent, Universitäts-Bibliothekar, jetzt in Berlin.
5. Appelmann, Ludwig, Rentier.
6. Arndt, Karl, Rentier.
7. Arndt, Rudolf, Dr. med., Professor an der Universität.
8. Bahls, Hermann, praktischer Zahnarzt.
9. Ballowitz, Emil, Dr. med., Prosektor und Professor an der Universität.
10. Bamberg, Gustav, Buchhändler.
11. Bartels, August, Kaufmann.
12. Bartens, Gustav, Weinhändler.
13. Bärwolff, Ernst, Kaufmann.
14. Bärwolff, Ferdinand, Kaufmann.
15. Bath, Königl. Land-Bauinspektor.
16. Bauernfeind, Heinrich, Inspektor.
17. Beckmann, Viktor, Kaufmann.
18. Beer, Kaufmann.

19. von Behr, Karl, Königl. Landrat des Kreises Greifswald.
20. Benecke, Schmiedemeister.
21. Bengelsdorff. Erich, Leutnant a. D., Eisenbahn-Stations-Assistent.
22. Bernheim, Dr. phil., Professor an der Universität.
23. Bewer, Rudolf, Dr., Landgerichtsrat.
24. Biel, Bruno, Kaufmann.
25. Biel, Otto, Kaufmann.
26. Bier, Dr. med., Professor an der Universität, Direktor der chirurgischen Klinik.
27. von Bilow, Malte, Rittergutsbesitzer.
28. Bischof, Karl, Lehrer.
29. Blank, Christoph, Lehrer.
30. Blecher, Dr. med., Stabsarzt.
31. Bode, Angust, Professor, Oberlehrer am Gymnasium.
32. Bonnet, Robert, Dr., Professor an der Universität.
33. Bosse, Friedrich, Lic. theol. et Dr. phil., Professor an der Universität.
34. Brandtner, Verwaltungs-Inspector.
35. Brann, Wilhelm, Uhrmacher.
36. Bruncken, Buchhändler.
37. Brüsewitz, Ernst, Lehrer an der Kaiserin-Augusta-Victoria-Schule.
38. Buddee, Karl, Landgerichts-Direktor.
39. Buechler, Franz, Oberlehrer an der Kaiserin-Augusta-Victoria-Schule.
40. Burau, Louis, Ingenieur.
41. Burmeister, Ernst, Fabrikbesitzer.
42. Busse, Otto, Dr. med., Privatdocent an der Universität.
43. Castner, Emil, Rentier.
44. Cleppien, Ernst, Kaufmann.
45. Cleppien, Theodor, Kaufmann.
46. Cohen, Emil, Dr. phil., Professor an der Universität.
47. Cohn, Hermann, Kaufmann.
48. Creduer, Rudolf, Dr. phil., Professor an der Universität.
49. Dalmer, Johannes, Lic. theol., Professor, Privatdocent an der Universität.
50. Dauch, Julius, Kaufmann.
51. Dautwiz, Franz, Dr. med., Stabarzt.
52. Deecke, Wilhelm, Dr. phil., Professor an der Universität.
53. Demmin, Wilhelm, Optiker und Mechaniker.
54. von Dewitz, Oskar, Gymnasial- und Universitäts-Zeichenlehrer.
55. von Dittfurth, Major und Bataillons-Kommandeur.
56. Droysen, Richard, Rechtsanwalt und Notar.
57. Düsing, Eduard, Schlossermeister.
58. Egner, August, Kaufmann.

59. Eichhoff, Dr., Direktor des Molkerei-Instituts.
60. Elgeti, Paul, Dr. med., praktischer Arzt.
61. Engwer, Max, Buchhalter.
62. Ernst, Telegraphenmeister.
63. Fielitz, August, Kaufmann und Rathsherr †.
64. Fischer, August, Oberlehrer an der Kaiserin-Augusta-Victoria-Schule.
65. Fischer, Regierungs-Baumeister, jetzt in Königsberg.
66. Fischmann, Wilhelm, Hôtelbesitzer.
67. Fismar, Albert, Pianoforte-Fabrikant.
68. von Forstner, Gustav, Freiherr, Oberstleutnant a. D.
69. Francke, Walter, Dr., Professor, Oberlehrer am Gymnasium.
70. Frölich, Wilhelm, Königl. Baurat a. D.
71. Frommhold, Georg, Dr., Professor an der Universität.
72. Gabbe, Friedrich, Kaufmann.
73. Gäde, Arnold, Kaufmann.
74. Gäde, Eduard, Rentier.
75. Gaude, Wilhelm, Altermann der Kaufmannschaft.
76. Gercke, Alfred, Dr., Professor an der Universität.
77. Gesterding, Konrad, Dr., Polizeidirektor und Universitätsrichter.
78. Glehr, Ewald, Lehrer.
79. Goeze, Edmund, Dr., Königl. Garteninspektor am Botanischen Garten der Universität.
80. Göritz, Karl, Gymnasial-Vorschullehrer.
81. Graul, Hermann, Rector der Bürger- und Volksschulen und Königl. Orts-Schulinspektor.
82. Grawitz, Paul, Dr., Professor an der Universität.
83. Grube, Franz, Kaufmann.
84. Grünwald, F., Kaufmann.
85. Gustavs, Ernst, Lehrer.
86. Haas, Friedrich, Stadt-Baumeister.
87. Haeberlin, Alfred, Staatsanwaltschaftsrat.
88. Haeckermann, Heinrich, Rechtsanwalt und Notar.
89. von Hausen, Max, Königl. Kurator der Universität, Geh. Regierungs-Rat.
90. Haussleiter, Johannes, D. theol. et phil., Professor an der Universität.
91. Heimann, Julius, Kaufmann.
92. Heyn, Pastor an St. Jacobi.
93. Herzfeld, Landgerichts-Rat.
94. Hinrichs, Ernst, Brauereibesitzer.
95. Hochhelm, Dr. med., Assistenzarzt.
96. Hoerich, Richard, Rathsherr.

97. Hoffmann, Egon, Dr. med., Professor, Privatdozent an der Universität.
98. Hoffmann, Hauptmann und Kompagniechef.
99. Holtz, Ludwig, Assistent am Botanischen Museum der Universität.
100. Hübschmann, erster Staatsanwalt.
101. Jaede, Wilhelm, Kaufmann.
102. Jarmer, Gustav, Rentier.
103. Jhlenfeldt, Michael, Rentier.
104. Kaerger, Ernst, Apothekenbesitzer.
105. Kaestner, Rentier.
106. Kanoldt, Karl, Rentier und Ratsherr.
107. von Kathen, Karl, Rentier.
108. Kersten, Heinrich, Maurer- und Zimmermeister.
109. Kessler, Konrad, Dr., Professor an der Universität.
110. Kettner, Ewald, Ratsherr.
111. Kindt, Emil, Dr. med., praktischer Arzt.
112. Kirchhoff, Gustav, Justizrat, Rechtsanwalt und Notar.
113. Köbke, Fritz, Universitäts-Oberpedell.
114. König, Eisenbahn-Direktor.
115. König, Walter, Dr., Professor an der Universität.
116. Konrath, Matthias, Dr., Professor an der Universität.
117. Körte, Alfred, Dr., Professor an der Universität.
118. Kosinski, Kuratorial-Sekretär.
119. Krahn, Karl, Lehrer.
120. Krause, Oscar, Professor, Oberlehrer am Gymnasium.
121. Kremm, Berthold, Apothekenbesitzer.
122. Kroll, Wilhelm, Dr., Professor an der Universität.
123. Kropatscheck, Friedrich, Lic. theol. et Dr. phil., Privatdocent an der Universität.
124. Krückmann, Paul, Dr., Professor an der Universität.
125. Kuhlo, Kaiserl. Postdirektor.
126. Kujath, Max, Buchhändler.
127. Kunze, Karl, Dr., Bibliothekar an der Universitäts-Bibliothek.
128. Kupfer, Johannes, Apothekenbesitzer.
129. Kutzner, Richard, Dr. med., praktischer Arzt.
130. Lässig, Richard, Mittelschullehrer.
131. Lawin, Lehrer.
132. Leick, Bruno, Dr. med., Oberarzt der medicinischen Klinik und Privatdozent a. d. Universität.
133. Lieberkühn, Landgerichtsrath.
134. von Lieres und Wilkau, Diakonus an St. Marien.
135. Limpricht, Heinrich, Dr. phil., Professor a. d. Universität, Geh. Regierungsrath.
136. Loebel, Ernst, Königl. Steuer-Inspektor und Kataster-Kontrolleur.

137. Loeffler, Friedrich, Dr. med., Professor a. d. Universität, Geh. Medizinalrath.
138. Lorenz, Eduard, Königl. Baurath a. D.
139. Löwe, Wilhelm, Bäckermeister.
140. Lüder, Bahnmeister.
141. Lühder, Pastor.
142. Lütgert, Wilhelm, Lic. theol., Professor a. d. Universität.
143. Magdeburg, Kaufmann.
144. Mansfeld, Kgl. Regierungs-Baumeister.
145. Märtens, Friedrich, Kaufmann.
146. Martin, August, Dr. med., Professor an der Universität, Direktor der Frauenklinik.
147. Medem, Rudolf, Dr. Professor, Landgerichtsrath, Privatdozent a. d. Universität.
148. Medem, Gerichtsassessor.
149. zur Megede, Georg, Hauptmann und Kompagniechef.
150. Mehl, Wilhelm, Rathsherr.
151. Möller, Hermann, Dr., Professor, Privatdozent an der Universität.
152. Möller, W., Gymnasial-Vorschullehrer.
153. Mosler, Fr., Dr. med., Professor a. d. Universität, Geh. Medizinal-Rath.
154. Müldener, Robert, praktischer Zahnarzt.
155. Müller, Emil, Kaufmann.
156. Müller, Heinrich, Agent.
157. Muswieck, Emil, Kaufmann und Konsul.
158. Naatz, Franz, Gymnasiallehrer.
159. Neumann, Heinrich, Bäckermeister.
160. Nowacki, Gerichtsassessor.
161. Ollmann, Paul, Rechtsanwalt und Notar.
162. Paesch, Otto, Kaufmann.
163. Paul, Versicherungs-Inspektor.
164. Peemüller, J., Rentier.
165. Peiper, Erich, Dr. med., Professor an der Universität.
166. Perlberg, Leopold, Uhrmacher.
167. Pernice, Herbert, Dr., Landrichter.
168. Pescatore, Gustav, Dr. jur., Professor an der Universität.
169. Peters, Otto, Rentier.
170. Peters, Paul, Kaufmann und Konsul.
171. Pietschmann, Richard, Dr., Professor an der Universität, Direktor der Universitäts-Bibliothek.
172. Plötz, Hugo, Schlossermeister.
173. Poggendorff, Robert, Dr. med., praktischer Arzt.
174. Preuner, August, Dr., Protessor Geh. Regierungs-Rath.
175. Prollius, Max, Fabrikbesitzer.

176. Prützmann, Karl, Rentier.
177. von Quednow, Oberstleutnant a. D.
178. Radicke, Hans, Juwelier.
179. Rassmus, Joh., Dampfmühlenbesitzer.
180. Rassow, Johannes, Dr., Oberlehrer am Gymnasium.
181. Rehmke, Johannes, Dr. phil., Professor an der Universität.
182. Reifferscheidt, Alexander, Dr. phil., Professor an der Universität, Geh. Regierungsrath.
183. Reinbrecht, Königl. Musikdirektor.
184. Reiter, Postkassierer.
185. Retze, Dr. med., Assistenzarzt an der Universitäts-Augenklinik.
186. Richarz, Franz, Dr., Professor an der Universität.
187. Rietz, Hermann, Pastor emer.
188. Rodbertus, Max, Kaufmann.
189. von Roëll, Konstantin, Oberstleutnant a. D., Rathsherr.
190. Rosemann, Rudolf, Dr. med., Privatdozent an der Universität.
191. Röttger, Brunnenbaumeister.
192. Schade, Wilhelm, Oberpost-Sekretär.
193. Scharff, Gerhard, Dr., Rechtsanwalt.
194. von Schewen, Leo, Major a. D.
195. Schirmer, Otto, Dr. med., Professor an der Universität, Direktor der Universitäts-Augenklinik.
196. Schlüter, Karl, Obertelegraphist a. D.
197. Schmidt, Hermann, Dr., Syndikus a. D.
198. Schmidt, Max, Dr., Professor, Oberlehrer am Gymnasium.
199. Schmidt, Paul, Kaufmann.
200. Schmidt, Königl. Kreisbauinspektor.
201. Schmöle, Josef, Dr., Privatdozent an der Universität.
202. Schoene, Alexander, Dr., Direktor der Kaiserin-Auguste-Viktoria-Schule.
203. Schorler, Friedrich, Kaufmann.
204. Schorler, Rudolf, Kaufmann.
205. Schultz, Paul, Amtsgerichtsrath.
206. Schultze, Richard, Dr., Bürgermeister.
207. Schultze, Viktor, D., Professor an der Universität, Konsistorialrath.
208. Schultz-Schultzenstein, Dr. med., Assistent am pathologischen Institut.
209. Schulz, Christian, Lehrer.
210. Schulz, Hugo, Dr. med., Professor an der Universität, Geh. Medizinal-Rat.
211. Schünemann, Hermann, Oberlehrer am Gymnasium.
212. Schuppe, Wilhelm, Dr. phil., Professor an der Universität, Geh. Regierungs-Rat.
213. Schütt, Franz, Dr., Professor an der Universität.

214. Schwanert, Hugo, Dr. phil., Professor a. d. Universität, Geh. Regierungs-Rat.
215. Schwartze, Amtsrichter.
216. Seeck, Otto, Dr., Professor an der Universität.
217. Semmler, Wilhelm, Dr., Professor, Privatdozent an der Universität
218. Siebs, Theodor, Dr., Professor an der Universität.
219. Siemssen, Rittergutsbesitzer.
220. Solger, Bernhard, Dr. med. und Professor an der Universität.
221. Spruth, August, Schiffsrheder, Konsul und Ratsherr.
222. Spruth, Heinrich, Architekt.
223. Stampe, Ernst, Dr. jur., Professor an der Universität.
224. Steffen, Gustav, Versicherungs-Inspektor.
225. Steinhausen, Rechtsanwalt.
226. Stengel, Emanuel, Dr., Professor an der Universität.
227. Stoeckicht, Franz, Kaufmann.
228. Stoepler, Julius, Fabrikant chirurgischer Instrumente.
229. Stoerk, Felix, Dr. jur., Professor an der Universität.
230. Stolp, Karl, Steuer-Sekretär.
231. Strache, Gustav, Kaufmann.
232. Strübing, Paul, Dr. med., Professor an der Universität.
233. Struif, Josef, Pfarrer.
234. Study, Eduard, Dr., Professor an der Universität.
235. Sumpf, Arnold, Ratsherr.
236. Süss, Leutnant.
237. Temming, Dr., Oberlehrer an der Kaiserin-Augusta-Viktoria-Schule.
238. Tessmer, Robert, Zollrendant.
239. Tews, Lehrer.
240. Thiede, Dr., Professor, Oberlehrer am Gymnasium.
241. Thiele, Paul, Mittelschullehrer.
242. Thomé, Wilhelm, Dr., Professor an der Universität, Geh. Regierungs-Rat.
243. Tilmann, Otto, Dr., Professor an der Universität.
244. Tress, Lehrer.
245. Ulmann, Heinrich, Dr. phil., Professor an der Universität, Geh. Regierungs-Rat.
246. Vauk, Johannes, Gymnasial-Vorschullehrer.
247. Voigtel, Landgerichts-Präsident.
248. Waentig, Heinrich, Dr., Professor an der Universität.
249. Wagner, Max, akademischer Forstmeister.
250. Wallis, Dr., Syndikus.
251. Walter, Julius, Kaufmann.
252. Wangrin, Hermann, Kaufmann.
253. Warns, August, Hôtelbesitzer.

254. Weber, Eisenbahn-Stations-Vorsteher.
255. Wegener, Philipp, Dr., Gymnasial-Direktor.
256. Wegner, Forst-Assessor.
257. Weidmann, Max, Regierungs-Baumeister.
258. Weismann, Jakob, Dr. jur., Professor an der Universität.
259. Wenzel, Karl, Konditor.
260. Wessel, Dr. med., Assistenzarzt.
261. von Winterfeldt, Ernst, Pastor emer.
262. Witte, Oberpostassistent.
263. Wobbe, Otto, Weinhändler.
264. Wolf, Alfred, Major a. D.
265. von Wolffradt, Wilhelm, Direktor der Greifswalder Kleinbahnen.
266. Zehle, Dr., Oberlehrer an der Kaiserin-Augusta-Viktoria-Schule.
267. Zimmer, Heinrich, Dr., Professor an der Universität, Geh. Regierungs-Rat.
268. Zobler, Heinrich, Photograph.
269. Zobler, Max, Kaufmann.
270. Zöckler, Otto, D. theol. et phil., Professor an der Universität, Konsistorial-Rat.
271. Zumbroich, Dr. med., Assistenzarzt, jetzt in Kiel.

b. Auswärtige.

1. In der Umgegend von Greifswald.

272. Andersen, Gutspächter, Nieder-Hinrichshagen bei Miltzow.
273. Asmus, Königl. Oberamtmann, Wampen bei Greifswald.
274. Asmus, Rittergutspächter, Gross-Kiesow bei Greifswald.
275. Basüner, Gutspächter, Gross-Schönwalde bei Greifswald.
276. Graf Behr, Mitglied des Herrenhauses, Behrenhoff.
277. Graf Behr, Bandelin bei Gützkow.
278. Graf Bismarck-Bohlen, Mitglied des Reichstages, Carlsburg bei Züssow.
279. Dabis, Pastor, Gristow bei Jeeser.
280. Drewitz, Theodor, Gutspächter, Helmshagen bei Greifswald.
281. Gebhard, Hauptmann a. D., Rittergutsbesitzer, Wahlendow bei Buddenhagen.
282. Giehr, Karl, Lehrer an der Landwirthschaftsschule in Eldena in Pommern.
283. Hasenjaeger, Robert, Professor, Oberlehrer a. d. Landwirthschaftsschule in Eldena in Pommern.
284. Hasert, Pastor in Reinberg bei Miltzow.
285. von Homeyer, Rittergutsbesitzer, Wrangelsburg bei Züssow.
286. Kolbe, Gutspächter, Pentin bei Gützkow.
287. Krüger, Königl. Domänenpächter, Schmietkow bei Poggendorf.
288. Lüder, Königl. Domänenpächter, Mannhagen bei Miltzow.

289. Modrow, Hauptmann a. D., Königl. Domänenpächter, Gustebin bei Wusterhusen in Pommern.
290. Modrow, Leutnant a. D., Gutspächter, Kemnitzerhagen bei Kemnitz in Pommern.
291. Möller, Karl, Gutspächter, Dargelin bei Dersekow.
292. Mönnich, Rittergutsbesitzer, Schlatkow bei Quilow.
293. Rossow, Klostergutspächter, Krebzow bei Züssow.
294. Schnbarth, Pastor in Kemnitz in Pommern.
295. Schultze, akademischer Förster in Potthagen bei Greifswald.
296. Sellier, Gutspächter, Friedrichshagen bei Eldena in Pommern.
297. Sievers, Königl. Oberamtmann, Grubenhagen bei Greifswald.
298. von Spalding, Rittmeister a. D., Rittergutsbesitzer, Gross-Miltzow bei Miltzow.
299. von Vahl, Rittergutsbesitzer, Klein-Zastrow bei Dersekow.
300. Wallis, Rittergutspächter, Stilow bei Kemnitz in Pommern.
301. Weissenborn, Rittergutsbesitzer, Loissin bei Kemnitz in Pommern.
302. Weitzel, Gutsbesitzer, Altenhagen bei Miltzow.

2. In Wolgast und Umgegend.

303. Almenröder, Referendar.
304. Baltzer. Tierarzt.
305. Bartels. J. C., Kapitän.
306. Bentzien, J. Gutsbesitzer.
307. Bentzien, Karl, Kaufmann.
308. Berg, Karl, Kaufmann.
309. Beyer, Senator.
310. Blandau, Kaufmann.
311. Blohm, Kaufmann.
312. Breese, Gerichtssekretär.
313. Burmeister, Karl, Kaufmann.
314. Byer, Ludwig, Kaufmann.
315. Cleppien, Franz, Buchhändler.
316. von Corswant, Rittergutsbesitzer auf Crummin bei Bannemin auf Usedom.
317. Darm, Buchhalter.
318. Eggerss, Königl. Amtsrat, Ziemitz bei Wolgast.
319. Eichstedt, Rechtsanwalt und Notar, Justizrat.
320. Fäcks, I. C., Kaufmann.
321. Faigle, G. Fabrikdirektor.
322. Fiebelkorn, Amtsgerichtsrat, jetzt in Hannover.
323. Firnhaber, Konsul.
324. Friedemann, Musikdirektor.
325. Geissler, Obersteuer-Kontrolleur.
326. Gentzke, Karl, Kaufmann.
327. Gundlach, Fabrikdirektor.

328. Heinrichs, M. Baumeister.
329. Hoffmann, Redakteur.
330. Holst, I., Kapitän.
331. Holtz, Spediteur.
332. Homann, Erich, Kaufmann.
333. Jurisch, C. A., Apothekenbesitzer.
334. Kasch, Hôtelbesitzer.
335. Kadow, Lehrer.
336. Kosbadt, Stadthauptkassen-Rendant.
337. Kosbahn, Karl, Kaufmann.
338. Kowalewsky, Direktor.
339. Krōcher, Dr., Direktor der Wilhelmsschule.
340. Kross, H., Bankier.
341. Krüger, Kaufmann.
342. Kunze, R., Fabrikant.
343. Lange, Ernst, Kaufmann.
344. Lange, I., Bäckermeister.
345. Maerker, H., Kaufmann.
346. Mantzke, Oberpost-Assistent.
347. Matz, Rechnungsrat.
348. Mehnert, Professor, Oberlehrer an der Wilhelmsschule.
349. Nagel, Dr. med., praktischer Arzt.
350. Nahmmacher, Gutsbesitzer, Schalense bei Wolgast.
351. Neumann, Aug., Kaufmann.
352. Neumann, Gustav, Kaufmann, Seebad Zinnowitz.
353. Neumann, Fr., Konsul.
354. Norden, Dr., Amtsrichter.
355. Ohrloff, Dr. med. praktischer Arzt.
356. Paeler, Königl. Amtsrat, Voddow bei Crōslin.
357. Pake, Fabrikdirektor.
358. Papke, F. I., Kaufmann.
359. Peemüller, Fr., Kaufmann.
360. Peters, Rentier.
361. Peters, Fr., Zimmermeister.
362. Peters, I., Architekt.
363. Petersdorff, Stadtkämmerer.
364. Pulwer, Heinrich, Kaufmann.
365. Ramdohr, Stadtsekretär.
366. Rammelt, Rechtsanwalt.
367. Rassow, Albert, Kaufmann.
368. Rassow, Ernst, Kaufmann.
369. Riemer, Fabrikdirektor.
370. Rosemann, Kaiserl. Postdirektor.
371. Rothbart, Otto, jun., Kaufmann.

372. Rust, W., Kaufmann.
373. Sack, Hôtelbesitzer.
374. Saegert, Wilhelm, Kaufmann.
375. Schmidt, Helmut, Fabrikbesitzer.
376. Schömann, Königl. Amtsrat, Pritzier bei Wolgast.
377. Schütze, Lehrer, Seebad Zinnowitz.
378. Schulz, Karl, Stadthauptkassen-Kontrolleur.
379. Schwabe, August, Hôtelbesitzer, Seebad Zinnowitz.
380. Schwabe, Otto, Fabrikbesitzer.
381. Schwarz, Senator.
382. Schwerin, Gerichtssekretär.
383. Sontag, I. D., Kaufmann.
384. Sontag, Photograph.
385. Sternberg, Badedirektor, Seebad Zinnowitz.
386. Stoldt, Oberlehrer an der Wilhelmschule.
387. Strelow, Heinrich, Juwelier.
388. von Stumpfeldt, Referendar.
389. Stüwe, A., Zimmermeister.
390. Trogisch, Regierungs-Assessor, Oberzollinspektor.
391. Unruh, Dr. med., praktischer Arzt.
392. Wallis, Fabrikbesitzer.
393. Wegner, Senator.
394. Wellmann, Referendar.
395. Wentzel, Kaufmann.
396. Wiesner, Dr. med., praktischer Arzt, Sanitätsrat.
397. Wilhelmy, E., Kaufmann.
398. Winguth, G., Kaufmann.
399. Wirth, Professor, Oberlehrer an der Wilhelmsschule.
400. Witte, Senator.
401. Zastrow, Lehrer, Seebad Zinnowitz.
402. Zeeck, Wilhelm, Kaufmann.
403. Ziemer, Lehrer.

3. In Anklam.

404. Albrecht, Ernst, Kaufmann.
405. Blumenthal, Buchhändler.
406. von Bredow, Oberleutnant, Lehrer an der Kriegsschule.
407. Brüggemann, Fr., Kaufmann.
408. Drebes, Dr.
409. Droysen, Max, Kaufmann.
410. Förster, Direktor der Zuckerfabrik.
411. Gross, Hauptmann, Lehrer an der Kriegsschule.
412. Halle, Kaufmann.
413. Hecker, Karl, Kaufmann.
414. Horn, Heinrich, Kaufmann.

415. Horn, Martin, Kaufmann.
416. Klein, Fritz, Kaufmann.
417. Klein, L., Rentier.
418. Klingbeil, Stadtrat und Stadtkämmerer.
419. Kretschmer, Max, Photograph.
420. Lauer, Dr. med., praktischer Arzt.
421. Mehlhorn, Kaufmann und Konsul.
422. Meinhardt, Dr. med. praktischer Arzt.
423. Münter, Fabrikbesitzer.
424. Ploetz jun., Kaufmann.
425. Reimsfeld, Kreistierarzt.
426. Rietschier, Oberleutnant, Lehrer an der Kriegsschule.
427. Schade, Rechtsanwalt.
428. Scheel, W. Dampfmühlenbesitzer.
429. Schleyer, Emil, Zimmermeister.
430. Schwebcke, Hermann, jun., Kaufmann.
431. Struck, Gustav, Brauereidirektor.
432. Thurmann, Dr. med., praktischer Arzt.
433. von Troschke, Freiherr, Königl. Landrath.
434. Waterstradt, Otto, Kaufmann.
435. Winkler, Amtsgerichtsrat.
436. Wolff, Apothekenbesitzer.
437. Wolter, Hermann, Buchhändler.
438. Wunderlich, Oberleutnant, Lehrer an der Kriegsschule.

4. In Stralsund.

439. von Arnim, Hauptmann der Gendarmerie-Brigade.
440. von Baensch, Ratsarchivar.
441. Baier, Rudolf, Dr., Archivar.
442. Bosien, Bau-Supernumerar,
443. Brausewaldt, Paul, Uhrmacher.
444. Daenell, Geheimer Rechnungsrat.
445. Dankwardt, Karl, Kaufmann.
446. Deneke, Dr. med., Regierungs- und Medizinalrat.
447. Dudy, Kaiserl. Bankbuchhalter.
448. Friedrich, Landmesser †.
449. Göritz, Hôtelbesitzer.
450. Grönhagen, Karl, Ingenieur.
451. Grube, Heinrich, Kaufmann.
452. Haase, Regierungssekretär.
453. Hagemeister, Rechtsanwalt.
454. Hoffmann, Major und Bezirkskommandeur.
455. Hornburg, Dr., Pastor.
456. Kirchhoff, Omar, Ratsherr.
457. Krause, Rudolf, Photograph.

458. Kühn, Kaufmann.
459. Lerche, Rechnungsrat.
460. Lorgus, Königl. Garten-Inspektor.
461. Mantzel, Pastor.
462. Oldenroth, Franz, Kaufmann.
463. Paetow, Regierungsrat.
464. Ritter, Paul, Kaufmann.
465. Roese, Prof., Dr., Direktor des Realgymnasiums.
466. Schröder, R. Kaufmann.
467. Schwabe, Maite, Fabrikbesitzer.
468. Siemon, Ferdinand, Kaufmann.
469. Wohlbrück, F., Kgl. Reg.-Baumeister.
470. Wollner, Dr., Gewerbeinspektor, jetzt in Koblenz.

5. Im sonstigen Pommern.

471. Abshagen, Rittergutspächter, Moisselbritz bei Patzig auf Rügen
472. Bergmann, Amtsrichter in Grimmen.
473. Berndt, Max, Ziegeleibesitzer in Ueckermünde.
474. Bethke, Apothekenbesitzer in Ferdinandshof.
475. Bieck, Hugo, Kaufmann in Lassan.
476 Biel, Dr. med., praktischer Arzt in Bergen auf Rügen.
477. Bielfeld, Fabrikbesitzer, Bellin bei Ueckermünde.
478. Brandt, Generallandschafts-Kalkulator, Stettin.
479. Briest, F., Gutsbesitzer, Boltenhagen allod. bei Grimmen.
480. Briest, Dr. med., praktischer Arzt, Bärwalde in Pommern.
481. Brunnemann, Rechtsanwalt und Notar, Neustettin.
482. Buchholz, Fritz, Lehrer, Bärwalde in Pommern.
483. Busch, Paul, Kaufmann in Stettin.
484. Buschan, Dr. med., Stettin.
485. Caesar, Amtsrichter in Bergen auf Rügen.
486. Dähn, Königl. Fischmeister a. D., Putbus auf Rügen.
487. Dennig, H., Rittergutsbesitzer, Juchow bei Neustettin.
488. Douzette, Louis, Professor, Landschaftsmaler, Barth in Pommern.
489. Fabricius, Rittergutspächter, Passow bei Görmin.
490. Faulhaber, Dr. med., Oberstabsarzt, Demmin.
491. Franck, Dr. med., praktischer Arzt, Bergen auf Rügen.
492. Fuhrmann, Dr., Gerichts-Assessor, Stettin.
493. Geise, R., Kaufmann in Ueckermünde.
494. Grame, Bankvorsteher, Stettin.
495. Haensel, Rechtsanwalt, Bergen auf Rügen.
496. Hecke, Paul, Dr. med., praktischer Arzt in Jarmen.
497. Henning, Regierungs-Assessor a. D., Rittergutsbesitzer, Carnin.
498. Henschel, Architekt und Maurermeister in Pasewalk.
499. Hüneke, Kaufmann in Demmin.
500. Jacoby, Rechtsanwalt, Bergen auf Rügen.

501. Jacoby, Siegfried, Direktor, Pasewalk.
502. Jasmund, Chr., Maurermeister in Bergen auf Rügen.
503. Kelbel. Königl. Forstmeister, Neu-Pudagla bei Ueckeritz auf Usedom.
504. Kersten, Bürgermeister, Bergen auf Rügen.
505. Knütter, Apothekenbesitzer in Grimmen.
506. Koch, Hôtelbesitzer in Sassnitz auf Rügen.
507. Krakau, Landmesser und Ingenieur, Stettin.
508. Krakau, Gustav, Hauptamts-Assistent, Stettin.
509. Kroll, Königl. Forstmeister, Eggesin bei Ueckermünde.
510. Krüger, Ernst, Zimmermeister in Ueckermünde.
511. Krusemark, Kaufmann in Bergen auf Rügen.
512. Landgrebe, Dr. med., praktischer Arzt, Kreisphysikus, Neustettin.
513. Lehmann, Dr. med., praktischer Arzt in Stettin,
514. Leidhold, F. M., Kaufmann in Barth in Pommern.
515. Lene, Gustav, Hôtelbesitzer in Binz auf Rügen:
516. Lorentz, Max, Zimmermeister in Ueckermünde.
517. Lundberg, Ad. B., Generalagent, Stettin.
518. Margendorff, Dr. med., praktischer Arzt, Stettin.
519. Matthies, Amtsrichter in Bergen auf Rügen, jetzt in Pinneberg.
520. Matthies, Rittergutsbesitzer, Buschenhagen bei Cummerow.
521. Mau, Gutspächter, Bugewitz bei Ducherow.
522. May, Fr., Fabrikdirektor, Bredow bei Stettin.
523. Meyer, Professor, Gymnasial-Oberlehrer in Stettin.
524. Milde, Paul, Kaufmann in Löcknitz.
525. Mohrmann, Direktor der Zuckerfabrik in Jarmen.
526. Moll, Dr., Seminar-Oberlehrer in Franzburg.
527. Möller, Apothekenbesitzer in Ueckermünde.
528. Müller, Rittergutspächter, Borgstedt bei Grimmen.
529. Müller, Pastor, Swantow bei Garz auf Rügen.
530. Nitz, C., Regierungs-Landmesser, Neustettin.
531. von Noëll, Regierungsrat, Köslin.
532. Ohlf, Maurermeister in Demmin.
533. Peters, Königl. Domänenpächter, Hövet bei Velgast.
534. Rethfeldt, Dr., Oberlehrer am Gymnasium in Stolp in Pommern.
535. Roedtke, Paul, Kaufmann in Stettin.
536. Rohden, Amtsrichter in Ueckermünde.
537. Rudolph, Oberlehrer am Königl. Gymnasium in Pyritz.
538. Rustemeyer, Friedrich, Güterdirektor, Dominium Geiglitz bei Regenwalde.
539. Sause, Bürgermeister in Ueckermünde.
540. Scheunemann, Rechtsanwalt und Notar, Neustettin.
541. Schlapp, Pastor, Brandshagen bei Stralsund.
542. Schlieff, Königl. Amtsrat, Göhren auf Rügen.

543. Schneider, Landgerichtsrat in Stettin.
544. Schneider, Kataster-Kontrolleur in Ueckermünde.
545. Schultze, Königl. Oberförster. Rothemühl bei Ferdinandshof.
546. Schulz, Dr., Zahnarzt in Pasewalk.
547. Schulze, Hauptmann a. D., Amtsvorsteher in Crampas-Sassnitz auf Rügen.
548. Schwarz, Kaiserl. Bankvorsteher in Neustettin.
549. Settegast, Dr. med., praktischer Arzt, Kreisphysikus, Bergen auf Rügen.
550. Sochazewer, Hermann, Dampfsägewerkbesitzer, Kattenberg bei Torgelow.
551. Sochatzky, Oberleutnant a. D., Pasewalk.
552. Sponholz, Bürgermeister in Lassan.
553. Strübing, Rittergutsbesitzer, Freesen bei Trent auf Rügen.
554. Trost, Otto, Dr., Stettin.
555. Wegener, Karl, Kaufmann in Pasewalk.
556. Wendt, Albert, Baumeister in Barth in Pommern.
557. Wichmann, O., Kaufmann in Wollin in Pommern.
558. Wiegand, Forstassessor in Ueckermünde.
559. Wilcke, Albert, Rentier, Neustettin.
560. Witte, Fürstl. Förster, Insel Vilm bei Lauterbach auf Rügen.
561. Wulff, Hauptmann a. D., Rittergutsbesitzer, Pensin bei Demmin.

6. Ausserhalb Pommerns.

562. Assmann, Amtszimmermeister, Gross-Lichterfelde bei Berlin.
563. Awe, Wilhelm, Senator a. D., Rentier in Rostock.
564. Baumgart, Major, Stade.
565. Bergmann, Rittergutsbesitzer, Wolde bei Grossenhain, Lausitz.
566. Bindemann, Dr. Berlin.
567. Binting, Dr., Rechtsanwalt in Landsberg a/W.
568. von Blomberg, Freiherr, Neu-Bauhof bei Stavenhagen in Mecklenburg.
569. Braun, Fabrikbesitzer, Zerbst.
570. Credner, Karl, Amtmann, Gross-Görschen bei Lützen.
571. Demmin, E., Stadttierarzt in Zerbst.
572. Deus, Arthur, Dr., Berlin.
573. Dornheckter, Königl. Kreisschulinspektor in Prechlau in Westpreussen.
574. Eilers, Hermann, Rentier, Berlin.
575. Felix, Dr., Professor an der Universität in Leipzig.
576. Firnhaber, Dr. med., praktischer Arzt, Charlottenburg.
577. Förster, Fabrikbesitzer, Rostock.
578. Freytag, Hauptmann, Köln am Rhein.

Digitized by Google

579. Gartmann, Landwirt, z. Zt. Einjährig-Freiwilliger in Neuhaus in Westfalen.
580. Gartzen, Hofapotheker, Rostock.
581. Gast, Hofbuchhändler, Zerbst.
582. von Gaza, Leutnant, Koburg.
583. Groepler, Rechtsanwalt, Dessau.
584. Grünberg, Dr. med., praktischer Arzt, Berlin.
585. Halbfass, Professor, Dr., Oberlehrer am Gymnasium in Neuhaldensleben, Provinz Sachsen.
586. Henri d' Hargues, Direktor, Berlin.
587. Harms, A., Bankdirektor, Zwickau in Sachsen.
588. Heine, erster Assistenzarzt an der Königl. Universitäts-Ohrenklinik in Berlin.
589. Henneberg, Dr., Bibliothekar an der Königl. Universitäts-Bibliothek in Berlin.
590. Hintze, Leutnant im Pionier-Bataillon Nr. 18, Berlin, Kriegsakademie.
591. Höde, Dr. med., praktischer Arzt, Zerbst.
592. Jäckel, Dr. med., Oberstabsarzt, Graudenz.
593. Joachimi, Gerichts-Assessor, Dessau.
594. Jordan, W., Dr. jur., Berlin.
595. Iversen, Ferd., Oberrossarzt, Remontedepot Hardebeck bei Brockstedt in Holstein.
596. Kalinke, Kultur-Ingenieur, Lissa in Posen.
597. Kehrbach, Dr., Professor in Berlin.
598. Kipke, Brauerei-Direktor, Breslau.
599. Kolbe, A., Referendar, Charlottenburg.
600. Krahn, Architekt, Wilmersdorf bei Berlin.
601. Kuthe, Dr. med., praktischer Arzt in Berlin.
602. Kuthe, Arnold, Architekt in Berlin.
603. Landgrebe, Ober-Regierungsrat, Kassel.
604. Lücke, P., Königl. Oberbergrat, Halle a. S.
605. Maschke, Dr., Berlin.
606. Meissner, Rechtsanwalt, Aschersleben.
607. Mensel, H., Ober-Ingenieur in Berlin.
608. Mirisch, Max, Kaufmann in Berlin.
609. Nahmmacher, Rittergutsbesitzer, Lewetzow bei Teterow in Mecklenburg.
610. Nattermöller, Major a. D., Rostock.
611. Nitschke, Dr., Landesrat, Merseburg.
612. Otto, Ernst, Baumeister, Gross-Lichterfelde bei Berlin.
613. Philippi, Dr., Amtsrichter, Kirchhain, Niederlausitz.
614. Postlep, Rechnungsrat, Zerbst.
615. Pulsak, Zimmermeister in Berlin.

616. von Putkammer, Hauptmann, Liegnitz,
617. Reck, Kaiserl. Postdirektor, Weimar.
618. Refardt, Rechtsanwalt, Zerbst.
619. Reimann, Alexis, Fabrikbesitzer, Berlin.
620. Riemschneider, Dr., Kammergerichts-Referendar, Berlin.
621. Schmidt, Direktor der höheren Töchterschule in Osterode in Ostpreussen.
622. Schmidt, Fabrikbesitzer, Kommissionsrat, Zerbst.
623. Schöffel, E., Fabrikbesitzer in Berlin.
624. Schomann, Hans, Rentier, Rostock.
625. Schuchard, Dr. med., praktischer Arzt in Halle a./S.
626. Seer, Kaufmann in Charlottenburg.
627. Senckpiehl, Dr., Referendar, Berlin.
628. Senckpiehl, Baumeister, Landsberg a./W.
629. Siecke, Max, Kaufmann in Berlin.
630. Sitzenstock, Rentier, Zerbst.
631. Sochaczwer, L., Dr., Gerichts-Assessor, Berlin.
632. Stachelhausen, Schlossapotheker, Zerbst.
633. Thiel, Post-Sekretär, Köln am Rhein.
634. Thiele, Oskar, Kaufmann, Berlin.
635. Thomae, Arthur, Architekt, Berlin.
636. Vaditz, Karl, Portrait-Maler, Zerbst.
637. Winkler, H., Kaufmann, Berlin.
638. Ziervogel, Berg-Assessor, Halle a./S.
639. Zimmer, Dr. med., praktischer Arzt, Berlin.

B. Ausserordentliche Mitglieder.

Als ausserordentliche Mitglieder gehörten der Gesellschaft an:

1. Damen-Mitglieder	91
2. Studierende hiesiger Universität in beiden Semestern	166
3. Vereln junger Kaufleute	20
zusammen	277

Die Gesamtzahl der zahlenden Mitglieder der Gesellschaft betrug also im Vereinsjahr 1899/1900 916; ausserdem waren noch 46 Lehrerinnen zum Besuch der Projektionsabende berechtigt.

Im Vereinsjahre 1900/1901 (vom 1. April 1900 an) traten bis jetzt (Ende Juli) der Gesellschaft als ordentliche Mitglieder bei:

1. Boas, Forstassessor, Köslin.
2. Brandt, Oberlandgerichtsrat, Kiel.
3. Braun, Hugo, Architekt, Charlottenburg.
4. Dewold, Vice-Konsul, Swinemünde.

5. Festerling, G., Kaufmann in Bergen auf Rügen.
6. Francke, Christian, Oberlehrer an der Landwirthschaftsschule zu Eldena in Pommern.
7. Haupt, Apothekenbesitzer in Greifswald.
8. Henke, W., Kaufmann, Landsberg a./W.
9. Henning, Georg, Zimmermeister, Berlin.
10. Herrmann, Benno, Architekt, Berlin.
11. Herrmann, Ernst, Architekt, Berlin.
12. Hener, Otto, Maurermeister, Charlottenburg,
13. Herzke, Hans, Kaufmann in Barth in Pommern.
14. Hoffmann, Lehrer, Berlin.
15. Kroner, Dr., Gerichts-Assessor, Wittstock an der Dosse.
16. Paetsch, Baumeister in Berlin.
17. Pahl, Baugewerksmeister in Greifswald.
18. Peitzer, Förster in Zehlendorf bei Berlin.
19. Pelkmann, Dr. med., praktischer Arzt, Demmin.
20. Prym, Dr. med., Bonn.
21. Reiter, Friedrich, Küster, Berlin.
22. Sandhop, Dr. med., praktischer Arzt, Brätz in Posen.
23. Schmidt, Franz, Zimmermeister, Charlottenburg.
24. Schmidt, Johannes, Zimmermeister, Charlottenburg.
25. Schmidt, Oswald, Zimmermeister, Charlottenburg.
26. Schultze, Diakonus, Sagard auf Rügen.
27. Schütte, Landrichter, Köslin.
28. von Schütz, Königl. Forstmeister, Abtshagen bei Grimmen.
29. Schwing, Pastor in Demmin.
30. Stephan, Regierungs-Civilsupernumerar in Stralsund.
31. Thiele, Dr. jur., Referendar, Wittstock an der Dosse.

Als ausserordentliche Mitglieder gehören der Gesellschaft im Sommer-Semester 1900 78 Studierende der hiesigen Universität an.

Den Vorstand der Gesellschaft bilden auch im Vereinsjahre 1900/1901 die auf Seite 172 aufgeführten Herren.

In dem Tauschverkehr der Gesellschaft sind erhebliche Veränderungen seit der letzten Berichterstattung nicht eingetreten, Die Zahl der Gesellschaften, Institute und Redaktionen, von denen die Geographische Gesellschaft während der Vereinsjahre 1898—1900 regelmässige Zusendungen erhalten hat, beträgt 194.

Die Bibliothek der Gesellschaft zählt zur Zeit etwa 1350 Bände.

III. Übersicht über die von der Gesellschaft veranstalteten Exkursionen:

	Jahr	Ziel	Teilnehmerzahlen: ordentl. Mitglieder	ausserordentl. Mitglieder (Studierende)	im Ganzen
I.	1882	Insel Möen	43	34	77
II.	1883	Insel Bornholm	41	45	86
III.	1885	Insel Möen	36	44	80
IV.	1886	Insel Bornholm	31	39	70
V.	1887	Insel Hlddeusöe.	45	35	90
VI.	1889	Inseln Möen, Seeland, Kopenhagen	44	129	173
VII.	1890	Göteborg, Trollhätta-Fälle, Wenersee	44	46	90
VIII.	1892	Insel Vilm	98	52	150
IX.	1892	Insel Bornholm	36	44	80
X.	1893	Helsingborg, Kullen, Seeland, Kopenhagen	65	132	197
XI.	1894	Holsteinsche Schweiz, Kiel, Nordostsee-Kanal (im Bau), Lübeck	109	43	152
XII.	1895	Insel Möen, Arkona	39	69	108
XIII.	1896	Danzig, Marienburg, Weichseldelta, Pomerellen	100	30	130
XIV.	1897	Schonen, Kullen, Seeland, Kopenhagen	95	130	225
XV.	1898	Insel Bornholm, Christiansöe	97	73	170
XVI.	1899	Göteborg, Trollhättan, Wenersee, Hallelberg, Kopenhagen.	100	135	273

Die Gesamtzahl der Teilnehmer an den bisherigen Exkursionen beziffert sich danach auf 2141, darunter 1081 Studierende der Universität Greifswald als ausserordentliche Mitglieder.

Das Ziel der XVII. Exkursion (1900) bildeten die Föhrdenküste Schleswig-Holsteins, Insel Sylt, Kiel-Holtenau, Holsteinsche Schweiz. Zahl der Teilnehmer 169, darunter 66 Studierende.

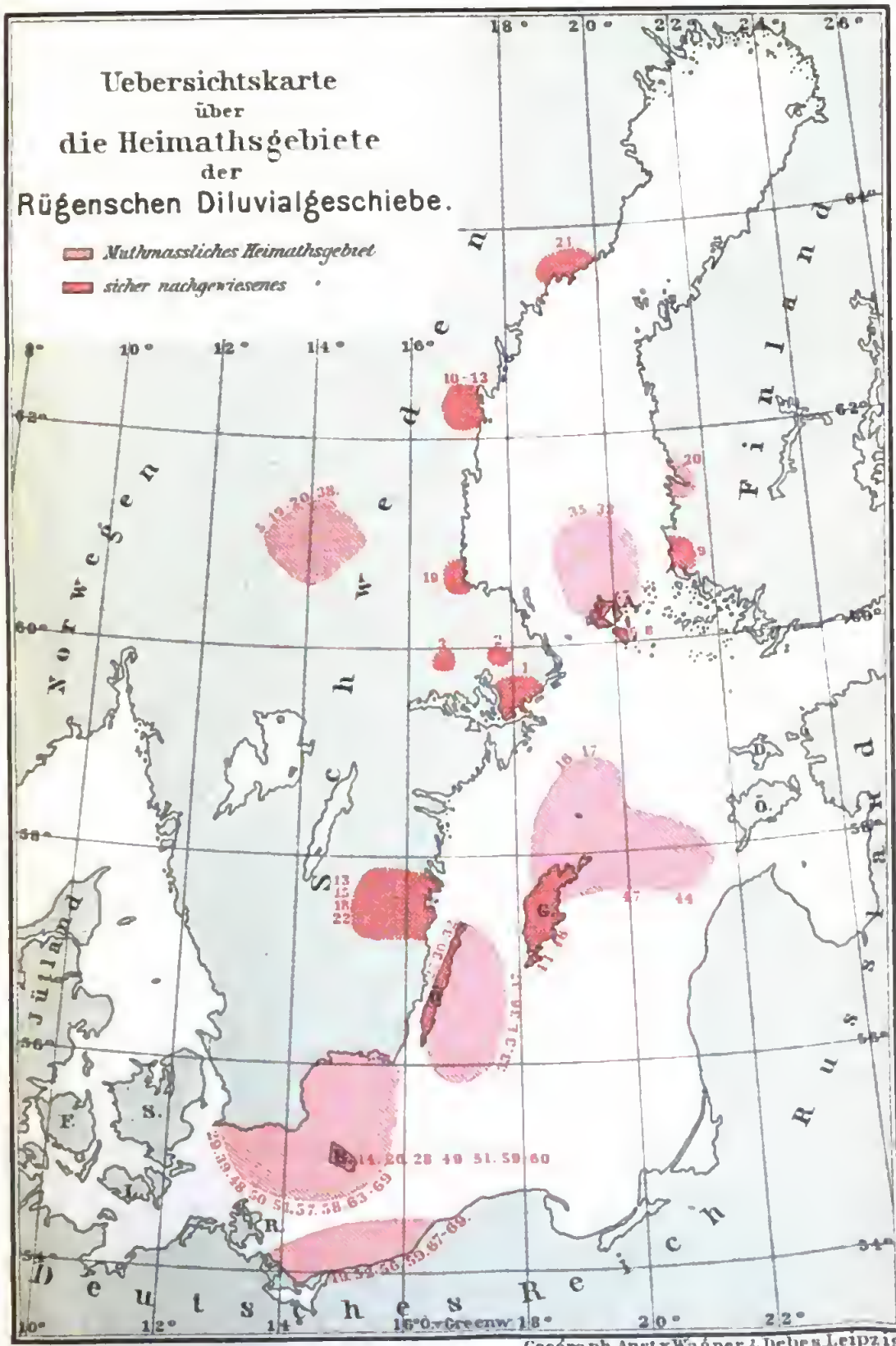
Uebersichtskarte
über
die Heimathsgebiete
der
Rügenschen Diluvialgeschiebe.
Muthmassliches Heimathsgebiet
sicher nachgewiesenes
Norwegen
Schweden
Finland
Jütland
Deutsches Reich
Russ. Polen
Geograph. Anst. v. Wagner & Debes, Leipzig

VIII. Jahresbericht

der

Geographischen Gesellschaft

zu

Greifswald

1900—1903.

Im Auftrage des Vorstandes

herausgegeben

von

Prof. Dr. **Rudolf Credner.**

Mit 3 Karten, 16 Tafeln und 3 Profilen im Text.

Greifswald.
Verlag und Druck von Julius Abel.
1904.

Für den Inhalt der Aufsätze
sind die Herren Autoren allein verantwortlich.

Die Fortsetzung des Aufsatzes des Herrn Dr. Elbert über „die Entwicklung des Bodenreliefs von Vorpommern und Rügen" (S. 141 ff.) erscheint nebst Karten und weiteren Tafeln im nächsten Hefte dieser Jahresberichte.

Der Herausgeber.

Inhalt.

I. Aufsätze.

Seite

1. Das Eiszeit-Problem. Wesen und Verlauf der diluvialen Eiszeit. Ein Vortrag. Von Prof. Dr. Rudolf Credner, Greifswald 1

2. Zum 20jährigen Bestehen der Geographischen Exkursionen der Geographischen Gesellschaft zu Greifswald. Mit einer Übersichtskarte der Exkursions-Routen. Von Prof. Dr. Rudolf Credner, Greifswald 17

3. Volksdichte und Siedelungsverhältnisse der Insel Rügen. Mit einer Karte und Tabellen. Von Dr. R. Krause, Leipzig-Anger 37
Inhalts Verzeichnis 110

4. Kreide und Paleocän auf der Greifswalder Oie. Mit einer Karte. Von Joh. Elbert und H. Klose . . . 111

5. Die Entwicklung des Bodenreliefs von Vorpommern und Rügen, sowie den angrenzenden Gebieten der Uckermark und Mecklenburgs während der letzten diluvialen Vereisung. Teil I mit 16 Tafeln und 3 Profilen im Text. Von Dr. Johannes Elbert, Greifswald 141
Inhalts-Verzeichnis 242

II. Mitteilungen aus der Gesellschaft.

Die Vereinsjahre April 1900 bis März 1903 247
Sitzungen, Exkursionen, Geschäftliches.

I. Aufsätze.

I.

Das Eiszeit-Problem.

Wesen und Verlauf der diluvialen Eiszeit.

Ein Vortrag

von

Rudolf Credner, Greifswald.

Vorbemerkung. Der nachstehende Aufsatz bildete den Inhalt der Antrittsrede des Verfassers gelegentlich der Übernahme des Rectorats der Universität Greifswald am 15. Mai 1901.

Ausser einer Orientierung über den derzeitigen Stand der Eiszeitfrage und den Anteil geographischer Forschung an deren Lösungsversuchen, bezweckte der Vortrag, im Anschluss an die — hier in Wegfall gebliebenen — Einleitungsworte, in welchen das Verhältnis der Geographie zu ihren Nachbar-Disziplinen kurz erörtert war, die Vorführung eines typischen Beispiels jener zahlreichen Probleme, deren Lösung nur durch Zusammenarbeit mehrerer Wissenschaften, im vorliegenden Falle der Geologie nnd Geographie, gefördert werden kann.

Von einer specialisierten Quellenangabe ist mit Rücksicht anf den Vortrags-Character des Aufsatzes abgesehen. Der Fachmann wird die benutzte Litteratur auch so leicht herauserkennen.

Ihren wichtigsten Charakterzug erhält die Eiszeit, wie es schon der von dem Botaniker Schimper in den dreissiger Jahren des vorigen Jahrhunderts zuerst eingeführte Name ausdrückt, durch die der heutigen gegenüber ungleich grossartigere Entwicklung der festländischen Eismassen, des Gletschereises. War es auch nicht, wie Ludwig Agassiz unter dem ersten Eindruck der weiten Verbreitung der Eiszeitspuren annehmen zu müssen glaubte, eine riesenhafte Eiskappe, die sich von den Polarregionen aus, Alles unter sich begrabend, bis in

tropische Breiten ausgebreitet haben sollte, so war doch die damalige Ausdehnung des Eises eine gewaltige. Die meisten Hochgebirge der Erde, wie unsere Alpen, die Pyrenäen, der Kaukasus, Himalaya und Karakorum, das Felsengebirge und die Sierra Nevada Nordamerikas, die patagonischen und chilenischen Anden Südamerikas, die Neuseeländischen Alpen starrten in jener Zeit von gigantischen Eisströmen, die, wie sich an den Spuren verfolgen lässt, die Thäler hunderte, ja bis über 1000 m hoch hinauf erfüllten und sich z. B. auf der Nordseite der Alpen bis in die Breite von München, als mächtige Eispanzer weit über das Vorland ausbreiteten. Aber nicht nur diese auch noch gegenwärtig, wenigstens in ihren höheren Teilen mit Gletschern ausgestatteten Gebirge, auch jetzt völlig eis- und schneefreie, wie unsere deutschen Mittelgebirge, vor allem Wasgau, Schwarzwald, Riesengebirge, bildeten in jener Zeit Centren von Vergletscherungen und erzeugten Eisströme, die z. B. im Wasgau und Schwarzwald den heutigen Alpengletschern an Grösse zum mindesten gleich kamen. Namentlich aber bedeckten ungeheure Inlandeismassen in einer Mächtigkeit von durchschnittlich über 1000 m von der skandinavischen Halbinsel und den Gebirgen der britischen Inseln ausstrahlend, das gesamte nördliche Europa, die Hälfte fast des Areals unseres Kontinentes, bis zum Raude des mitteldeutschen Gebirgslandes und weit bis in die centralen Teile Russlands hinein, und in noch riesenhafterer Ausdehnung, um fast 10 Breitegrade weiter nach Süden reichend, also auf Europa übertragen bis etwa in die Breite von Lissabon und Sicilien, den gesammten Osten und das Innere Nordamerikas, ein Gebiet fast von der Grösse ganz Europas. Lange Zeit glaubte man das eiszeitliche Phäuomen ausschliesslich auf die höheren Breiten beider Hemisphären beschränkt. Geographischen Forschungsreisenden, in erster Linie Hans Meyer, W. Sievers, A. Hettner verdanken wir die für die Deutung der Genesis der Erscheinung überaus wichtige Entdeckung sicherer Spuren desselben auch unter niederen Breiten, ja selbst unmittelbar unter dem Aequator, so namentlich an den Vulkanriesen Ostafrikas, am Kilimandjaro bis mehr als 1000 m unter dessen

gegenwärtige Gletschergrenze und am benachbarten Kenia. Unzweifelhafte alte Glacialspuren in Gestalt von Moränen, Rundhöckern, Gletscherschliffen und Glacialschotter sind ferner aus den Tropen Südamerikas bekannt geworden, durch Sievers in der Cordillera de Merida in Venezuela und in der Cordillera von Santa Marta in Columbia, durch Stübel am Vulkan El Altar in Ecuador, durch Hettner in der Cordillera Real von Bolivia, durch A. Agassiz in der Umgegend des Titicacasees und durch Hauthal in den Gebirgszügen des nördlichen Argentiniens. Die diluviale Vergletscherung ist also ein über die ganze Erde verfolgbares Phänomen.

Ein derartiges Anwachsen der Eisströme hat aber zur Voraussetzung, dass auch der das Nährmaterial der Gletscher liefernde Schnee in jener Zeit eine ungleich ausgedehntere und massenhaftere Verbreitung besessen hat, als gegenwärtig, dass gleichzeitig die untere Grenze der Region ewigen Schnees, die Schneelinie, beträchtlich tiefer hinabreichte. Schon die Thatsache der damaligen Vergletscherung jetzt schneefreier und der allein gletschererzeugenden Firnregion weit entrückter Gebirge, wie derjenigen Mitteldeutschlands liefert dafür den strikten Beweis. Solche Gebirge aber sind nicht nur hier, sondern auf der ganzen Erde, in der alten und neuen Welt, unter hohen und niedern Breiten angetroffen. Auch die Depression der Schneegrenze ist somit, wenn auch in lokal verschiedenem Masse, eine allgemeine gewesen. Den ungefähren Betrag derselben festzustellen, dürfte mit Hülfe einer von J. Partsch eingeführten Methode als gelungen zu betrachten sein. Danach lag die damalige Schneegrenze auf der ganzen Erde durchschnittlich etwa 1000 m niedriger als gegenwärtig.

Aber nicht nur in der ungleich ausgedehnteren Bedeckung mit ewigem Schnee, Gletschern und Inlandeis zeigte das damalige Antlitz der Erde fremdartige Züge, auch abseits dieser Gebiete begegnet uns ein von dem jetzigen völlig abweichendes Landschaftsbild. Eine alpine Flora und Fauna hatte sich entsprechend der Depression der Schneeregion über das mitteldeutsche Gebirgsland ausgebreitet, arktische Tundra mit ihren Moosen und Flechten, mit Zwergbirke und Zwergweide

reichte weit in das Gebiet der heutigen mitteleuropäischen Waldregion bis tief nach Deutschland hinein. Namentlich aber zeigten Erdstriche, die gegenwärtig unter einem excessiven Trockenklima schmachten und des belebenden Wassers fast völlig entbehren, die regenarmen Steppen- und Wüstenlandschaften, untrügliche Spuren einer in jener Vorzeit viel reichlicheren Bewässerung. Mitten in der ausgesprochensten Wüstenlandschaft der jetzt fast regenlosen Sahara treffen wir wohlentwickelte Thäler, also Werke der erodierenden Thätigkeit von Flüssen. Tiefe Schluchten in den jetzt wüstenhaften Felsplatten Palästinas, Trockenthäler mitten in der grossen Viktoria-Wüste im Innern von Australien und in der Atakama-Wüste in Südamerika, mächtige Geröllablagerungen in der Kalahari und in den Wüsten Centralasiens bekunden das frühere Vorhandensein wasserreicher, transport- und erosionskräftiger Flüsse und Ströme, wo jetzt weithin jedes fliessende Wasser fehlt. Am auffälligsten aber tritt uns dieser Contrast zu den heutigen hydrographischen Verhältnissen an den für diese Steppen- und Wüstenlandschaften charakteristischen abflusslosen Binnenseen entgegen. Sie alle zeigen in ihrer Umgebung die sichersten Merkmale eines früher ungleich höheren Wasserstandes. Hoch über dem jetzigen Spiegel des Kaspischen Meeres und Aralsees sowohl, wie des Toten Meeres, an sämtlichen abflusslosen Seen des äquatorialen und südlichen Afrika, an denen Inneraustraliens ebenso wie Argentiniens, des bolivianischen Hochlandes und des Westens der Vereinigten Staaten hat man alte Seeterrassen und Strandlinien angetroffen, bis zu denen, oft 100 und mehr Meter höher als gegenwärtig, die jetzt zum Teil bis nahe zum Austrocknen zusammengeschrumpften Seen vormals mit Wasser erfüllt waren. Wohin wir uns also wenden, überall treten uns Beweise einer ungleich bedeutenderen Wasserbedeckung in einer der Jetztzeit kurz vorangegangenen Periode entgegen.

Dass diese Periode reicherer Bewässerung — man hat sie als „Pluvialzeit“ bezeichnet — zeitlich mit der Vereisungsperiode zusammenfällt, darüber kann ein Zweifel nicht bestehen. Schon die Abhängigkeit der Gletscher und abflusslosen Seen

von den nehmlichen klimatischen Faktoren spricht dafür. Beide sind, wie Brückner betont, in ihrer Grösse durchaus eine Funktion des Niederschlags, welcher sie nährt, und der Wärme, welche durch Verdunstuug oder Abschmelzung an ihnen zehrt. Anwachsen und Schwinden beider ist vom Klima in gleichem Sinne beeinflusst. Thatsächlich lasseu sich auch überall da, wo abflusslose Seeu und vergletscherte Gebirge benachbart sind, wie im tropischen Afrika und Südamerika, die Spuren des vormaligen Seehochstandes und gleichzeitiger starker Gletscherentwicklung nebeneinauder verfolgen. Überdies ist der strenge geologische Beweis für ihr zeitliches Zusammenfallen an mehreren Seen am Fusse der Sierra Nevada in Nordamerika erbracht worden. Derselbe Zeitabschnitt der Erdgeschichte, die Diluvialperiode ist es also, in welcher Gletscher, Depression der Schneelinie und Höhe des Wasserstandes der abflusslosen Seen jenes Maximum ihrer Entwicklung erreichten.

So alt das Problem der Eiszeit ist, so alt ist auch die Frage, ob das Eintreten derselbeu ein einmaliges oder ein sich periodisch wiederholendes gewesen ist. Die Aufgabe, diese Frage zu lösen, fiel ausschliesslich der geologischen Forschung zu. Sie hat dieselbe in letzterem Sinne entschiedeu. In sämtlichen geuauer untersuchten Glacialgebieteu der alten sowohl wie der neuen Welt, der Nord- ebenso wie der Südhemisphäre hat man nämlich beobachtet, dass zwischeu je zwei Moräneu, also Ablagerungen rein glacialen Ursprunges, Bildungen eingeschaltet sind, die nicht uuter Gletschern entstanden, vielmehr fluviatiler, lacustrer oder mariner Entstehung sind und zum Teil Reste von Pflanzen und Tieren führen, deren Charakter beweist, dass zur Zeit ihrer Existenz ein von dem heutigen nicht wesentlich verschiedenes Klima geherrscht haben muss. Es haben also — diese Thatsache steht fest — in der Diluvialzeit Periodeu gewaltigen Gletscherwachstums, Glacialzeiten, mit Interglacialzeiten abgewechselt, innerhalb deren, wie aus der Verbreitung der während derselben entstandeneu Ablageruugen hervorgeht, die Gletscher bis annähernd in ihre jetzigen beschränkten Grenzen zurückgewichen sind, das uorddeutsche Inlandeis bis weit nach

Skandinavien hinein, die Alpengletscher bis hoch hinauf in das Gebirge. Dabei handelt es sich nicht um rasch aufeinanderfolgende Vorstösse und Rückzüge, sondern um Vorgänge von ausserordentlich langer Dauer. Dafür spricht schon die gewaltige Ausdehnung, welche nicht nur die Gletscher, wie z. B. der bis Lyon reichende Rhonegletscher, sondern namentlich auch die Inlandeispanzer Nordeuropas und Nordamerikas erreichten.

Zahlenmässig freilich, also nach Jahrhunderten oder Jahrtausenden, ist die Dauer der Glacial- und Interglacialzeiten nicht festzustellen. Nur aus Werken, welche nachweislich im Laufe derselben entstanden sind, zumal wenn sie Erzeugnisse von Kräften sind, die wir heute noch in Wirksamkeit sehen und in ihren Fortschritten kontrolieren können, vermögen wir uns eine wenigstens annähernde Vorstellung von der Länge der während jener Ereignisse dahingegangenen Zeitläufe zu verschaffen. Derartige diluvialzeitliche Werke und Vorgänge sind uns in grosser Zahl bekannt, so z. B. interglaciale Thäler von 100 und mehr Meter Tiefe aus dem französischen Centralplateau, dem Alpenvorland und den Vereinigten Staaten, an anderen Stellen Strandverschiebungen und beträchtliche Veränderungen in der Verteilung von Wasser und Land. Auch die Lagerungsstörungen des Kreidegebirges unsrer Ostseeinsel Rügen, die für den malerischen Effekt der Steilküste Jasmunds so bedeutungsvollen Verwerfungen der dortigen Kreideschollen, fallen in eine, und zwar die jüngste Interglacialzeit, in die Zeit zwischen den beiden letzten Vergletscherungen. Ferner aber hat sich in jeder der Interglacialzeiten, wie es die denselben entstammenden pflanzlichen Reste beweisen, eine zum Teil wiederholte vollständige Wandlung des Pflanzenkleides der eisfrei gewordenen Flächen vollzogen. Einer sich nach dem jedesmaligen Rückzuge des Eises zunächst einstellenden arktischen Tundren-Vegetation, ist eine Wald-Vegetation gefolgt, ihr wieder, wenigstens in der letzten Interglacialzeit, eine, der heutigen Südost-Russlands ähnliche Steppenlandschaft, und der gleiche Wechsel, nur in umgekehrter Reihenfolge musste sich jedesmal beim allmählichen Herannahen der neuen

Vereisung vollziehen (Brückner). Welch ausserordentlich lange Zeiträume setzen derartige Wandelungen und Wanderungen der Vegetation allein innerhalb einer einzigen Interglacialzeit, also nur eines Bruchteils der gesamten Diluvialperiode voraus! Sie alle, Thalbildungen, Strandverschiebungen, tektonische Dislocationen, Wandlungen des Klimas und der Pflanzen- und Tierwelt vollziehen sich auch noch gegenwärtig, wie unendlich langsam aber und im einzelnen kaum merklich! Wir haben keinen Grund zu der Annahme, dass dieselbe in jener Vorzeit in wesentlich rascherem Masse vor sich gegangen wären.

Gehen wir noch einen Schritt weiter. Eine Reihe triftiger Gründe — die Zeit verbietet mir, sie augenblicklich näher zu erörtern — spricht für die Annahme, dass die Dauer jeder der einzelnen Interglacialzeiten wenigstens ebenso lang, wahrscheinlich aber bedeutend länger gewesen sein muss, als diejenige der Postglacialzeit, also des seit der letzten Vereisung bis heute verflossenen Zeitabschnittes. Diese Postglacialperiode aber umfasst nach Massgabe der innerhalb derselben stattgehabten Umgestaltungen der Erdoberfläche ganz gewaltige Zeiträume, Zeiträume, in denen, um nur dies eine uns nächstliegende Beispiel anzuführen, unsere Ostsee infolge wiederholter Hebungen und Senkungen besonders der skandinavischen Halbinsel im Maximalbetrage von nahezu 280 Metern, erwiesenermassen 3 vollständig verschiedene Entwicklungsphasen durchlaufen hat, nämlich aus einem Eismeerarm in einen Süsswassersee, dann wieder in ein Brackwassermeer umgebildet worden ist, ehe sie ihre heutige Gestaltung und Beschaffenheit angenommen hat. Auch heute noch dauern die diesen Wandlungen zu Grunde liegenden Niveauveränderungen an den skandinavischen Küsten fort. Ihr derzeitiger Maximalbetrag beziffert sich nach den Untersuchungen Holmströms an den Ufern des bottnischen Meerbusens auf 1 cm jährlich, also auf bloss 1 m in 100 Jahren!

Alles das erweckt in uns wenigstens eine Ahnung von dem Zeitmass, welches wir zur Beurteilung der Dauer der diluvialen Eiszeiten und der mit ihnen wechselnden Interglacialzeiten anzulegen haben, eines Phänomens, von dessen letzten Phasen auf dem Boden Mitteleuropas schon der Mensch Zeuge gewesen ist.

Über die Zahl der diluvialen Glacial- und Interglacialzeiten gehen die Ansichten noch auseinander. Für Norddeutschland ist eine mindestens dreimalige Ausbreitung des skandinavischen Inlandeises mit zwei dazwischen liegenden Interglacialzeiten festgestellt. Die gleiche Zahl galt bis vor kurzem auch für das Alpengebiet, bis es im Jahre 1898 dem um die Erforschung der dortigen Glacialphänomene besonders verdienten Wiener Geographen Albrecht Penck gelungen ist, noch eine vierte, älteste Vergletscherung und damit eine weitere dritte Interglacialzeit wahrscheinlich zu machen. Wichtiger als die endgültige Zahl der Glacialinvasionen ist für uns die Beobachtung, dass an denselben ausser den Gletschern auch die erwähnten abflusslosen Seen teilgenommen haben. Die sorgfältigen Untersuchungen der einschlägigen Verhältnisse an den diluvialen Vorläufern des Great Salt Lake und seiner Nachbarn, dem Lake Bonneville und Lake Lahontan durch die amerikanischen Geologen Gilbert und Russel haben nämlich ausser Zweifel gestellt, dass auch diese Seen in vollkommener Harmonie mit der Vereisung Nordamerikas, gleichzeitig und gleichsinnig mit deren Schwankungen mehrere Perioden eines Hochstands und solche beträchtlichen Tiefstands, ja vollständiger Austrocknung durchlaufen haben.

So beginnt sich das Bild von dem Wesen und dem Gange der Ereignisse der diluvialen Eiszeit aus dem Wirrsal der Einzelerscheinungen allmählich klarer und schärfer abzuheben. Nicht ein katastrophenartig unvermittelt über die Erde hereingebrochenes, einmaliges Ereigniss erscheint sie uns mehr, sondern als ein von bestimmten Gesetzen beherrschtes klimatisches Phänomen, ein System mehrerer periodisch wiederholter grosser Schwankungen des Klimas unseres Planeten. Worin aber diese klimatischen Oscillationen eigentlich bestanden, in welchen Grenzen sie sich bewegt haben, darüber herrschte bis vor kurzem noch völlige Unklarheit. Alle jene für dieselben zeugenden Vorgänge können sowohl durch Schwankungen ausschliesslich der Temperatur als auch durch solche bloss der Niederschläge, endlich auch durch gleichzeitige Änderungen beider Faktoren bewirkt sein. Jede dieser Modalitäten hat

man denn auch für die Deutung des Glacialphänomens in Anspruch genommen, gelangte dabei aber zu den widersprechendsten Resultaten. Während die Einen zur Erklärung der riesenhaften Entwicklung der Inlandeisdecken Kältegrade von enormer Höhe annehmen zu müssen glaubten, wurde von anderer Seite die Ansicht vertreten, dass gerade umgekehrt während der Zeiten der Eisvorstösse höhere Temperaturen geherrscht haben müssen als jetzt, da nur unter dieser Voraussetzung Verdunstung, Luftfeuchtigkeit und Niederschläge die erforderliche Steigerung hätten erfahren können, um derartige Eismassen entstehen zu lassen. Andere wieder maassen den Temperaturverhältnissen keinerlei oder doch nur untergeordnete Bedeutung bei, suchten vielmehr die Ursache der Eisvorstösse ausschliesslich in einer beträchtlichen Vermehrung der Niederschlagsmengen. Alle diese Erklärungsversuche aber bewegten sich im Rahmen von blossen Spekulationen. Eine festere Basis hat die Forschung erst gewonnen, seitdem man begonnen hat, die eiszeitlichen Erscheinungen nicht mehr als etwas ganz einzig und isolirt Dastehendes zu betrachten, sondern dieselben im Zusammenhange mit dem heutigen Gletscherphänomen zu erfassen und die an diesem wirksamen, also kontrolierbaren atmosphärischen Vorgänge zum Ausgangspunkt für die Beurteilung der damaligen Klimazustände zu machen. Durch diese Anknüpfung an gegenwärtige Verhältnisse aber ist die Glacialfrage in unmittelbaren Connex mit der Geographie und deren Forschungsgebiet getreten und Geographen, vor allen Albrecht Penck, Eduard Richter und Eduard Brückner sind es denn auch gewesen, welche in diesen von der Glacialforschung eingeschlagenen Bahnen mit glücklichem Erfolg weitergearbeitet haben. Penck besonders gebührt das Verdienst, zuerst die in dieser Richtung grundlegende Thatsache betont zu haben, dass das diluviale Eiszeitphänomen seinem Wesen nach durchaus der heutigen Gletscherentwicklung verwandt, nur graduell von dieser verschieden ist, dass es nur eine Potenziorung, eine excessive Steigerung derselben darstellt. Wie heute, waren auch in der Eiszeit, um nur wenige Punkte der Ausführungen Pencks hervorzuheben,

die Gletscher in ungleichem Maasse entfaltet; nicht sämtliche höheren Gebirge der Erde, sondern nur die auch noch heute dank ihrer klimatischen Lage mit Bezug auf Gletschererzeugung begünstigten, waren damals vergletschert; Gebiete dagegen, die wie Sibirien oder dio ostasiatischen Monsunregionen gegenwärtig von einem gletscherfeindlichen, excessiven Klima beherrscht sind, haben auch keinerlei Spuren einer diluvialen Vereisung aufzuweisen. Wie der Entwicklungsgrad der Gletscher gegenwärtig in Europa von Westen nach Osten, in der neuen Welt in umgekehrter Richtung abnimmt, in ganz entsprechender Weise macht sich dort auch eine Abnahmo des diluvialen Eisphänomens geltend, wie ferner heute die südliche Wasser-Halbkugel vermöge ihres oceanischen Klimas der Gletscherbildung mehr Vorschub leistet als dio nördliche Landhemisphäre; so war es auch in der Eiszeit. Ja bis ins Einzelne lässt sich dieser Parallelismus zwischen einst und jetzt verfolgen. In der Jetztzeit wie in der Glacialperiode zeigen sich die Alpen stärker vergletschert als die Pyrenäen, die Westalpen stärker als die Ostalpen. Von den mitteldoutschen Gebirgen erzeugten Wasgau und Schwarzwald, auch heutzutage erheblich schneereicher, viel gewaltigere Eisströme als das schneearme Riesengebirge und die Tatra. Die imposanteste Inlandeisdecko der Diluvialzeit, diejenige des kanadischen Nordamerikas fällt mit einer der auch jetzt noch schneereichsten Gegenden der Erde, den südlichen Hudsonbai-Ländern zusammen, und nicht mit Unrecht ist betont worden, dass eine verhältnismässig geringe Temperaturverminderung genügen würde, die dortige, jetzt nur winterliche Schneedecke zu einer dauernden, allmählich ins riesenhafte anwachsenden zu machen und ein neues Inlandeis entstehen zu lassen.

Aber nicht bloss der Verbreitung und dem Grade der lokalen Entfaltung nach, auch in ihren periodischen Schwankungen bildet die eiszeitliche Vergletscherung ein Analogon des heutigen Gletscherphänomens. Dass auch an den gegenwärtigen Gletschern noch Oscillationen, wenn auch unendlich geringfügigerer Art stattfinden, dass sie zeitweise anschwellen und vorstossen, dann wieder abschmelzen und zurückweichen, war hinlänglich bekannt, dass diesen Schwan-

kungen eine gewisse Periodizität zu Grunde liege, wurde seit langem vermutet. Heute wissen wir, dass eine solche thatsächlich vorhanden ist. Damit nicht genug. Durch Robert Sieger war ermittelt worden, dass auch an zahlreichen abflusslosen Seen noch gegenwärtig Oscillationen stattfinden. An diese Beobachtung knüpfte Eduard Brückner an. An der Hand eines erheblich erweiterten Materials verfolgte er die zeitliche Aufeinanderfolge dieser Wasserstands-Schwankungen an nicht weniger als 45 Seen aus allen Erdteilen und gelangte zu dem Resultat, dass auch sie rhytmisch erfolgen, nämlich einer durchschnittlich 35jährigen Periode unterworfen sind, und in dieser im Wesentlichen gleichzeitig auf der ganzen Erde in ihren Hoch- und Niedrigwasserstand eintreten. Mit diesen Perioden der Seespiegel-Schwankungen aber decken sich — und darin beruht die grosse Tragweite ihres Nachweises — diejenigen der Gletscher-Oscillationen, auch bei ihnen tritt, wie E. Richter speziell für die Alpengletscher nachweisen konnte, im Mittel der letzten drei Jahrhunderte eine Periode von 35 Jahren deutlich zu Tage, die Zeiten des Seeschwellens fallen mit denen der Gletschervorstösse, diejenigen des Seenrückgangs mit solchen des Schwindens der Gletscher zusammen. Was wir als eine charakteristische Erscheinung der Diluvialzeit kennen gelernt haben, die grossen intermittierenden Schwankungen der Gletscher und abflusslosen Seen als Ausdruck des Wechsels von Glacial- und Interglacialzeiten, begegnet uns in kleinem Maasstabe, dem Charakter nach aber vollkommen identisch, in den heutigen Gletscher- und Seen-Oscillationen der 35jährigen Periode wieder. Gewiss hat angesichts dessen der Schluss eine hohe Berechtigung, dass allen diesen Schwankungen, den diluvialen sowohl wie den jetzigen, auch ihrer Natur nach gleiche, nur dem Grade nach verschiedene klimatische Ursachen zu Grunde liegen dürften. Diese für die heutigen Oscillationen festzustellen und ihrem Wesen und Betrage nach aufzudecken, ist wiederum Eduard Brückner in seiner grundlegenden Arbeit über „Klimaschwankungen“ gelungen. Durch sorgfältigste Untersuchung der Aufzeichnungen zahlreicher über die ganze Erde verbreiteter mete-

orologischer Stationen, ergänzt durch den genauen Verfolg einer Reihe anderer klimatisch bedingter Erscheinungen gelangte er zu dem Resultat, einmal, dass in der That auch das Klima der Erde im Laufe der letzten Jahrhunderte von derselben 35jährigen Periode wie die Gletscher- und Seeschwankungen beherrscht wird, und zweitens, dass diese Klimaschwankungen darin bestehen, dass innerhalb jeder dieser Perioden auf der ganzen Erde im wesentlichen gleichzeitig die Jahrestemperaturen bis zu einem Maximum steigen und bis zu einem Minimum sinken — der Betrag dieser Temperaturschwankungen beträgt im Mittel für die ganze Erde $^1/_2$—1^0 C. —, dass ferner als Folge dieser Temperaturveränderungen auch Luftdruck und Winde und mit ihnen die Niederschläge periodischen Veränderungen unterworfen sind. Auf den Landflächen sind die kalten Hälften der 35jährigen Perioden gleichzeitig durch reichere Niederschläge, die warmen dagegen durch Trockenheit ausgezeichnet. Erstere sind die Zeiten des Gletscher- und Seenwachstums, letztere diejenigen des Schwindens beider Phänomene. Nach allem Dem dürfen wir wohl mit Fug und Recht an erster Stelle Temperaturschwankungen und im Gefolge derselben Veränderungen der Niederschlagsmengen, jedoch solche „höheren Grades“ als jetzt, auch als Ursache für die diluvialen Glacial- und Interglacialzeiten annehmen. Für die Richtigkeit dieser Annahme liegen zahlreiche Anhaltspunkte vor. Zunächst rücksichtlich des Hauptfakters, der Luftwärme. Die Entwicklung einer Waldvegetation, lokal sogar einer Steppenvegetation während der Interglacialzeiten hat das gleichzeitige Herrschen eines gemässigt warmen, dem jetzigen gegenüber zeitweise sogar heissen excessiven Klimas zur Voraussetzung. Anderseits beweisen die zahlreichen Funde arktischer Pflanzen- und Tierreste an den verschiedensten Stellen des norddeutschen Diluviums und ebenso der Schweiz, dass in der Diluvialperiode zeitweise auch beträchtlich niedrigere arktische Temperaturgrade bestanden haben müssen. Reste nordischer Tierformen, die man in den Mittelmeerländern bis nach Süditalien, Sicilien und der Insel Rhodus gefunden hat, bekunden auf das sicherste, dass dieses Eintreten niederer Temperaturen nicht etwa nur

ein lokales gewesen ist, sondern mit einer allgemeinen Wärmeverminderung, einer Verschiebung der Isothermen gegen den Äquator in Verbindung gestanden hat. In dem Meere bei Palermo lebten in einem Abschnitt der Diluvialzeit Muscheltiere, die sich heute nur in der Nordsee und noch weiter nördlich finden. Gewisse pflanzen- und tiergeographische Züge der vorderindischen Halbinsel und des äquatorialen Centralafrika beweisen ferner, dass diese Temperaturerniedrigung sich selbst auf die Tropen erstreckt hat. Erhebliche Schwankungen der Temperaturen sind also für die Diluvialzeit mit Sicherheit anzunehmen. Ebenso liegen aber auch für Oscillationen der damaligen Niederschlagsmengen hinlängliche Anzeichen vor. Es mag an dieser Stelle genügen, auf das mit den Glacialzeiten synchrone Eintreten von Pluvialzeiten ausserhalb der Vereisungsgebiete hinzuweisen, und an das im Gegensatz dazu in den Interglacialzeiten erfolgte Zusammenschrumpfen der abflusslosen Seen des nordamerikanischen Westens zu erinnern.

Selbst über das Mass der damaligen Klimaschwankungen, wenigstens der Temperatur, sind wir in der Lage, uns eine Vorstellung zu verschaffen. Das Mittel dazu bietet die durch Partsch's Methode ermöglichte Feststellung des ungefähren Betrages der eiszeitlichen Depression der Schneelinie gegenüber ihrer heutigen Lage. Wie erwähnt, betrug dieselbe durchschnittlich etwa 1000 m. Nun entspricht im mittleren Europa je 100 m Erhebung eine Wärmeabnahme von 0,59° C., also etwas über $^1/_2{}^0$. Die damals um 1000 m tiefere Lage der Schneegrenze würde danach, vorausgesetzt dass diese Depression ausschliesslich einer Temperaturerniedrigung auf Rechnung zu setzen wäre, auf eine solche von nicht ganz 6° gegenüber der heutigen schliessen lassen. Nun ist aber die Lage der Schneelinie keineswegs allein von der Wärme abhängig, mehr als durch die Temperatur wird sie durch die Menge des Schneefalls bedingt; es muss deshalb der damals grössere Niederschlagsreichtum zweifellos auch erheblichen Anteil an der Depression der Schneelinie gehabt haben. Eine um 6° niedrigere Jahrestemperatur wäre also der alleräusserte Grad von Kälte, den wir für die Eiszeit in Anspruch zu nehmen brauchen.

Gerade deshab aber ist seine Feststelluug von Wichtigkeit, weil sie uns vergewissert, dass die eiszeitliche Kälte keineswegs eine so exorbitante gewesen ist, wie man vielfach anzunehmen geneigt ist. Unter Zugrundelegung dieser Schlussfolgerung hätte damals, wie M. Neumayr betont hat, im äussersten Fall z. B. Wien ungefähr die heutige Jahreswärme St. Petersburgs gehabt, Berlin und Leipzig wären um 1° kälter gewesen als St. Petersburg, München wäre etwa mit Hammerfest im nördlicheu Norwegen zu vergleichen gewesen. Das sind aber extremo Annahmen. Der wirkliche Betrag der eiszeitlichon Temperaturerniedrigung gegon jetzt dürfte uuter Berücksichtigung der erwähnten Mitwirkung der gesteigerten Niederschlagsmengen an der Depression der Schneelinie auf kaum mohr als 3—4 Grad zu veranschlagen sein. Das bedeutet eine Temperaturdifferenz gegen hcute, die nur 3—4 mal grösser gewesen wäro, als das von Brückner gefundene Maximum der Wärmeschwankungeu innerhalb der jetzigen 35jährigen Periode. Mit einer derartigon Auffassung scheint allordings auf den ersten Blick die riesenhafte Eutwicklung der Inlandeisdeckeu Nordeuropas und Amerikas unvereinbar zu sein. Dor Widerspruch aber löst sich, wenn wir mit Forel berücksichtigen, dass Gletscher und Inlaudeis, einmal im Entstehen begriffen, selbst den Keim zu weiterem Wachstum in sich tragen. Durch ihre abkühleude Wirkung auf die umgebende Luft werden sie, je mehr sie sich vergrössern, zu um so wirksameren Condensatoren der atmosphärischeu Feuchtigkeit. Die Schneefällo, ursprüuglich auf die Firnmulden der Gletscher und die Ursprungsgebiete des Inlandoises boschränkt, sammeln sich bei dcren Vorwachsen auf ihnen selbst an, liefern beständig neues Nährmaterial uud tragen so zu deren Mehrung uud Weiterentwicklung zu schliesslich ganzen Vereisungen bei. Wenn uus Forel weiter zeigt, wie gegenwärtig schon ganz geringfügige Oscillationen der klimatischen Faktoren, Schwaukungea der Temperatur von dem Bruchteil eines Grades oder der Niederschläge von nur wenigen Prozenten bereits erhebliche Veränderungen an den Eismassen der Alpengletscher hervorbringen, so bestärkt uns auch diese Wahrnehmung in der

Vorstellung, dass die Witterungserscheinungen der Glacialzeit bei Weitem nicht so unerhört extrem gewesen zu sein brauchen, um die damaligen Gletscher und Inlandeismassen so riesige Dimensionen annehmen zu lassen.

Wie — so schliessen wir mit Supan und Günther — die täglichen und jährlichen Schwankungen des Klimas die einfachsten Formen der das Wechselspiel der klimatischen Faktoren regelnden Periodizitäten sind, und wie sich deren nächst höherer Grad in den Brücknerschen 35jährigen Perioden ausspricht, so giebt es allem Anschein nach Oscillationen noch höherer Ordnung von stets sich verlängernder Dauer und gesteigerter Intensität, die in letzter Instanz nur noch in nach Zahlen nicht mehr ausdrückbaren geologischen Zeiträumen zur Geltung kommen. Klima-Oscillationen dieser Art scheinen diejenigen der Eiszeit zu sein. Welche Ursachen allerdings diesen mächtigeren Klimaschwankungen zu Grunde liegen — dieser Frage stehen wir heute noch ratlos gegenüber. Die Bezugnahme auf die Jetztzeit, die uns bis hierher so gute Dienste geleistet hat, lässt uns im Stich: auch die Ursache der jetzigen, 35jährigen Klimaschwankungen entzieht sich unserer Kenntniss bis heute vollkommen. Nur vermutungsweise dürfen wir äussern, dass die Endursache vielleicht in der Wärmespenderin unserer Erde, in der Sonne liege, und in Oscillationen der Strahlungsstärke derselben beruht, vielleicht auch in Änderungen des Verhaltens der Erdatmosphäre zur Ein- und Ausstrahlung infolge zeitweise stärkerer Anreicherung derselben mit Kohlensäure oder Wasserdampf, wofür Svante Arrhenius und De Marchi neuerdings plädieren — aber Alles dies sind noch blosse Vermutungen. Die Lösung des Problems der Eiszeit bleibt der Zukunft vorbehalten. Trotzdem aber ist die Arbeit der letzten 20 Jahre nicht vergebens gewesen. Einen wichtigen Schritt vorwärts bedeutet es schon, dass über den Gang der eiszeitlichen Ereignisse und deren Natur in der Hauptsache Klarheit geschaffen ist, und dass damit eine sichere Grundlage gewonnen ist, auf welcher künftige Forschungen nach den Ursachen der Eiszeit weiter zu bauen vermögen. Namentlich mit drei jetzt feststehenden Thatsachen wird jede brauchbare Theorie rechnen

müssen: erstens, mit der Allgemeinheit des Vereisungsphänomens auf der ganzen Erde, zweitens mit der mehrfachen periodischen Wiederkehr desselben, und drittens mit dessen gleichzeitigem Eintritt auf der Nord- und Südhemisphäre, in höheren Breiten wie am Äquator. Von den zahlreichen bisher aufgestellten Hypothesen wird diesen Thatsachen keine einzige gerecht. Nicht nur die verschiedenen Versuche, die diluvialen Vergletscherungen durch lokale Ursachen zu erklären, auch die ungleich wichtigere Gruppe, welche gewisse kosmische Vorgänge, nämlich Veränderungen der Excentricität der Erdbahn, der Schiefe der Ekliptik und der Lage der Erdaxe zum Ausgangspunkt hat — alle diese Hypothesen scheitern an dem Umstand, dass sie keine allgemeine, sondern nur eine alternierende Vergletscherung der beiden Erdhälften zur Voraussetzung haben. Eine Vorfrage aber wird vor allen weiteren Erklärungsversuchen zunächst ihre Beantwortung finden müssen, die nämlich, ob die Eiszeit eine auf die Diluvialperiode beschränkte Erscheinung war, oder ob sie sich periodisch auch in älteren Zeiten der Erdgeschichte wiederholt hat? Gewichtige Anzeichen sprechen für eine Lösung der Frage in letzterem Sinne. In den verschiedensten Ländern der Erde und in Formationen verschiedensten Alters vom Cambrium bis zum Tertiär sind Ablagerungen angetroffen worden, Conglomerate namentlich. und Breccien, welche ihrem ganzen Habitus nach auf glaciale Entstehung schliessen lassen und von einer Anzahl von Geologen mit damals herrschenden Eiszeiten in Verbindung gebracht sind. Der hervorragende englische Glacialforscher James Croll glaubt sich bereits zu dem Schluss berechtigt, dass jede grosse Erdperiode ähnlich wie die quartäre von einer Reihe von Eiszeiten und Interglacialzeiten heimgesucht worden sei. Noch aber stehen dieser Annahme mehrfach wiederkehrender Vergletscherungen in früheren Perioden namhafte Geologen zweifelnd gegenüber. Erst wenn hier Klarheit geschaffen ist, wird die Zeit gekommen sein, in welcher man mit Aussicht auf Erfolg der endgültigen Lösung der Frage nach der Ursächlichkeit der Eiszeiten näher treten kann.

Zum 20jährigen Bestehen
der
Geographischen Exkursionen
der
Geographischen Gesellschaft zu Greifswald,

von deren Leiter[1])
Prof. Dr. **Rudolf Credner**, Greifswald.

Mit einer Übersichtskarte der Exkursions-Routen.

Die Geographische Gesellschaft zu Greifswald blickt in diesem Jahre auf das 20jährige Bestehen einer für ihre Wirksamkeit charakteristischen und gleichzeitig für ihre Entwicklung bedeutungsvoll gewordenen Institution zurück, derjenigen nämlich ihrer „Geographischen Exkursionen".

Der Plan, solche gemeinschaftliche Ausflüge in ihr Arbeitsprogramm aufzunehmen, trat bereits bald nach der am 7. März 1882 erfolgten Konstituierung der Gesellschaft hervor. Von vornherein hatte dieselbe neben Förderung heimatlicher Landes- und Volkskunde es als ihre Hauptaufgabe betrachtet, „das Interesse für die Erdkunde thunlichst zu beleben". In dieser Richtung den zur Erreichung dieses Zweckes zunächst vorgesehenen Veranstaltungen, Sitzungen mit Vorträgen und Diskussionen, Anlage einer Bücher- und Kartensammlung,

---

1) In dankenswertestem Masse hat sich derselbe auf sämtlichen Exkursionen der gütigen Unterstützung seitens der stellvertretenden Vorsitzenden, des Herrn Prof. Dr. Bernh. Minnigerode und nach dessen 1896 erfolgtem Tode des Herrn Dr. Bewer, gegenwärtig Oberlandesgerichtsrat in Köln zu erfreuen gehabt.

Herausgabe einer Zeitschrift, Schriftenaustausch mit verwandten Vereinen, ergänzend an die Seite zu treten, erschienen gemeinschaftliche Exkursionen besonders geeignet. Sollten doch dieselben den Mitgliedern[1]) Gelegenheit bieten, unter fachmännischer Führung interessante Teile der Ostseeländer in ihrer Eigenart nach Landesnatur und Bevölkerung kennen zu lernen und sich gleichzeitig durch den Augenschein mit dem Wesen und der Thätigkeit der an der Ausgestaltung der Erdoberfläche wirkenden Kräfte vertraut zu machen.

Als förderndes Moment für die Ausführung des Planes kam hinzu, dass die Lage Greifswalds nahezu auf der Mitte der deutschen Ostseeküste Exkursionsziele nach den verschiedensten Richtungen, nach Osten und Westen sowohl wie nach Norden, nach Dänemark und Südschweden in günstigster Verteilung darbietet, dass ferner das am Orte zur Verfügung stehende Dampfermaterial auch entferntere und sonst nur umständlich und unter grösserem Kostenaufwand erreichbare Küstengebiete und Inseln als Zielpunkte zu wählen gestattete.

So traten im Sommer 1883 die Greifswalder geographischen Exkursionen ins Leben. Neunzehn derselben haben seitdem stattgefunden, sämtlich unter erfreulichster Beteiligung seitens der ordentlichen und ausserordentlichen Mitglieder des Vereines. Den in den ersten Jahren wiederholt aufgesuchten näheren

1) Von Anfang an ist hierbei auf die Studierenden der Universität Greifswald besonders Rücksicht genommen worden, welche der Gesellschaft in jedem Semester in grösserer Zahl als ausserordentliche Mitglieder (Semesterbeitrag 1 Mk.) beizutreten pflegen, im Sommersemester 1902 z. B. 173 = 20% der Immatrikulierten. Insbesondere wurden den Studierenden der Geographie seitens des Vorstandes erhebliche Vergünstigungen gewährt, um denselben die Beteiligung an den Exkursionen möglichst zu erleichtern. Ausserdem aber bestehen für dieselben noch besondere akademische „geographische Exkursionen", derer in jedem Sommersemester 6—8 stattzufinden pflegen und die zumeist die nähere Umgebung Greifswalds, die Insel Rügen, Vorpommern und dessen Grenzgebiete zum Ziele haben. Einige derselben sind in neuerer Zeit speziell zu Terrain-Aufnahmen (unter Leitung eines Vermessungs-Beamten) sowie zu Demonstrationen mit den wichtigsten nautischen Instrumenten im Greifswalder Bodden verwendet worden.

Zielen, den Inseln Möen und Bornholm, haben sich im Laufe der Jahre weiter entfernte angereiht: nach Osten haben sich die Exkursionen bis auf das Mündungsgebiet der Weichsel, nach Norden und Westen sogar über die Grenzen der Ostsee hinaus, dort bis nach Göteborg und dem Wenersee, hier bis auf die Westküste Schleswig-Holsteins und die Insel Sylt ausgedehnt.[1]) Damit sind aber die nach Massgabe der Grösse und Einrichtung der in Greifswald zur Verfügung stehenden Dampfer[2]) in Betracht kommenden Exkursionsziele der Hauptsache nach erschöpft. Wiederholungen von Ausflügen, wie solche bisher zwar auch, aber doch immer nur abwechselnd mit neuen Exkursionen stattgefunden haben, werden in Zukunft die Regel bilden müssen.

Angesichts dieses Wendepunktes in dem Entwickelungsgange der Exkursionen der Geographischen Gesellschaft zu Greifswald mag es gestattet sein, einen zusammenfassenden Rückblick auf die bisherigen neunzehn Ausflüge zu werfen und — wenn auch nur in tabellarischer Kürze — alles das übersichtlich zusammenzustellen, was auf denselben zu beobachten Gelegenheit geboten war und von dem Leiter zu Demonstrationen, sei es für die Gesamtheit der Teilnehmer, sei es für grössere oder kleinere Gruppen derselben benutzt worden ist.

1) Vgl. die beigefügte Übersichtskarte.

2) Für die Exkursionen nach Göteborg (1890 u. 1899) haben bereits grössere Stettiner Dampfer gechartert werden müssen.

I. Übersicht über die Exkursionen nach Ziel und Beteiligung.

	Jahr	Ziel	Teilnehmerzahlen: ordentliche Mitglieder	a. o. Mitglieder (Stud. der Univ. Greifsw.)	im Ganzen
I.	1883	Insel Möen	43	34	77
II.	1884	Bornholm	41	45	86
III.	1885	Insel Möen	36	44	80
IV.	1886	Bornholm	31	39	70
V.	1887	Hiddensöe	45	35	80
VI.	1889	Insel Möen, Stevnsklint (Seeland)	44	129	173
VII.	1890	Göteborg, Trollhättan-Fälle, Wenersee	44	46	90
VIII.	1892	Insel Vilm	98	52	150
IX.	1892	Bornholm	36	44	80
X.	1893	Helsingborg, Kullen, Seeland, Kopenhagen	65	132	197
XI.	1894	Holstein. Schweiz, Kiel, Nordostsee-Kanal (im Bau), Lübeck .	109	43	152
XII.	1895	Insel Möen, Arkona	39	69	108
XIII.	1896	Danzig, Marienburg, Weichseldelta, Frische Nehrung, Pomerellen	100	30	130
XIV.	1897	Schonen, Kullen, Seeland, Kopenhagen	95	130	225
XV.	1898	Bornholm, Christiansöe . . .	97	73	170
XVI.	1899	Göteborg, Trollhättan, Wenersee, Halleberg, Kopenhagen . .	100	135	235
XVII.	1900	Insel Sylt, Ost-Schlesw.-Holstein	101	67	168
XVIII.	1901	Bornholm, Christiansöe . . .	88	84	172
XIX.	1902	Süd-Schweden (Schonen), Helsingborg, Kullen, Malmö, Lund, Falsterbo	116	163	279
			1328	1394	2722

Die Gesamtzahl der Teilnehmer an den bisherigen Exkursionen beziffert sich somit auf 2722, und zwar 1328

ordentliche Mitglieder des Vereins und 1394 Studierende der Universität Greifswald als ausserordentliche Mitglieder.

In der Zusammensetzung der Exkursions-Teilnehmer nach Heimat und Wohnort hat sich im Laufe der Jahre insofern eine Wandelung vollzogen, als zu den sich in den ersten Jahren fast ausschliesslich aus Greifswald und Vorpommern rekrutierenden Teilnehmern entsprechend der von Jahr zu Jahr wachsenden Ausdehnung des Mitgliederbereichs und der gesteigerten Beteiligung der Greifswalder Studentenschaft immer mehr Angehörige ausservorpommerscher Landesteile hinzugekommen sind.

So entstammten z. B. von den 279 Teiluehmern an der vorjährigen Exkursion (1902)

den Provinzen Pommern	108
Brandenburg-Berlin	48
Westpreussen	9
Ostpreussen	3
Posen	10
Schlesien	14
Sachsen	17
Hannover	2
Westfalen	15
Hessen-Nassau	2
dem Kgr. Baiern	5
dem Kgr. Sachsen	6
Mecklenburg	10
Anhalt	13
den übrigen Deutschen Staaten	10
Österreich-Ungarn	5
Schweiz	2
Russland, Serbien, Verein. Staaten je	1

II. Informatorische Massnahmen auf den Exkursionen.

Vor Aufzählung der einzelnen Exkursionen und der auf ihnen zur Anschauung gebrachten Erscheinungen und Gegenden mögen zunächst einige Massnahmen im Zusammenhang dargelegt werden, welche im Wesentlichen auf sämtlichen Exkursionen, wenn auch naturgemäss auf denen der ersten

Jahre nicht in der später allmählich erzielten Vervollkommung, zu Informations-Zwecken für die Teilnehmer getroffen worden sind.

So wurde zuvörderst stets ein möglichst vollständiges Kartenmaterial, also Übersichtskarten dos Exkursionsgebietes, Seekarten der befahrenen Meeresteile, Spezialkarten und geologische Karten der Exkursionsziele sowie der auf der Fahrt passierten Küstenstriche an Bord mitgeführt und den Teilnehmern in geeigneter Weise zur Einsichtnahme behufs Orientierung zur Verfügung gestellt, zum Teil überdies dank der Liberalität der Verlagshandlung Julius Abel-Greifswald in handlichen Reproduktionen an dieselben zur Verteilung gebracht.

Regelmässig stand ferner, namentlich in den letzten Jahren, eine grössere Zahl von dem „Geographischen Apparat" der Universität gehörigen Instrumenten z. B. für Höhenmessung (Fortin'sches Reisebarometer, Hottingersches Aneroid, Hypsothermometer), für hydrographische Untersuchungen (verschiedene Arten von Loten, Thermometer, Wasserschöpfapparat, Secchi'sche Scheibe, Forel'sche Farbenskala etc.), sowie für meteorologische Beobachtungen zur Verfügung, und wurden zu Demonstrationen und soweit thunlich zu praktischen Versuchen benutzt.

Zu Besprechungen der hydrographischen Verhältnisse der Ostsee, deren Salzgehalt, Strömungen, sowie der Morphologie und Entstehungsgeschichte des Ostseebeckens gab jede der Fahrten mehr oder weniger ausgiebige Veranlassung.[1])

Über die meisten Exkursionen, soweit es sich nicht um einfache Wiederholungen früherer handelte, wurden zusammenfassende Berichte veröffentlicht und den Teilnehmern behufs

1) Die anfänglich auf mehreren Exkursionen durchgeführte Errichtung besonderer Sektionen, einer allgemein geographischen, einer geologischen, botanischen und zoologischen, jede unter Leitung von Fachvertretern, ist später wieder fallen gelassen worden, um den einheitlichen, spezifisch geographischen Charakter der Veranstaltung besser zu wahren. Zu Spezialstudien in genannten Richtungen bot sich dem Einzelnen dank fast jedesmaliger Anwesenheit von Fachmännern auf jenen Gebieten auch ohne jene Gliederung in Sektionen hinreichend Gelegenheit.

Festigung und Vertiefung der empfangenen Eindrücke zugestellt. Den gleichen Zweck verfolgte endlich die seit einer Reihe von Jahren getroffene Massnahme, dass die auf den Exkursioneu durch jedesmal beteiligte Fachphotographen aufgenommenen Photographien den Teilnehmern durch zum Zwecke der Auswahl veranstalteteu Umlauf von Probebildern zugängig gemacht wurden. Die Zahl allein der von fachmännischer Seite aufgenommeneu Bilder geographisch und geologisch instruktiver Objekte der Exkursionsgebiete stellt sich auf mehrere Hunderte. Abzüge derselben sind in möglichster Vollständigkeit der Sammlung des Geographischeu Apparats der Universität Greifswald einverleibt worden.

III. Die einzelnen Exkursionen.

Vorbemerkung: Ausser Ziel und Zeit ist in nachstehender Zusammenstellung zur Orientierung über deu Gang der Exkursionen und über die berührten Gebiete auch die jedesmalige Route kurz angedeutet.

Unter der Rubrik „Demonstrations-Objekte“ sind nur die hauptsächlichsten, zu Demonstrationen seitens des Leiters für die Allgemeinheit oder grössere Gruppen der Teilnehmer herangezogenen Erscheinungen und Gegenstände aufgenommen. Objekte von Spezialstudien Einzelner sind in nachstehender gedrängter Übersicht in Wegfall geblieben. Ebenso wurden auch Wiederholungen von Beobachtungen auf früheren Ausflügen bei der Skizze der späteren vielfach nicht wieder erwähnt.

Die Routen der einzelnen Exkursionen sind auf der beigefügten Übersichtskarte mit roten Linien eingetrageu und durch die in nachstehender Aufzählung angegebeneu Zahlen kenntlich gemacht.

1. Exkursion.

(Route 1 der Karte.)

Ziel: Insel Möen.

Zeit: 2. und 3. Juli 1883.

Route: Greifswalder Bodden, Strelasund, Barhöft, Gellen

(Hiddensöe), Möen (Liselund, Stege, Steilküste von Hoie-Möen, Dronningstol), Rückfahrt wie Hinfahrt.

Demonstrations-Objekte: Obersenone Schreibkreide von Möen, Petrographische Beschaffenheit, Fossilien, Entstehung, Feuersteinknollen, Lagerungsstörungen an der Steilküste (damals nach Johnstrup noch als glaciale Stauchungserscheinungen betrachtet). Entstehung und Modellierung der Steilküste durch Brandung und Atmosphärilien. Diluviales Deckgebirge, erratische Blöcke, diluviale Steilküste bei Liselund. Abflusslose Wannen und Sölle im Diluvium (damals nach Puggard als Erdfälle betrachtet).

Alluviale Neulandbildungen: vermoorte Meeresbucht bei Borre, „Haken“ am Gellen (Hiddensöe), Sandbänke des „Bocks“ bei Barhöft.

Siedelungsformen auf Möen.

2. Exkursion.

(Route 2 der Karte.)

Ziel: Insel Bornholm.

Zeit: 30. Juni bis 2. Juli 1884.

Route: Greifswalder Boddeu, Peenemündung, Insel Ruden, Greifswalder Oie, Bornholm (Rönne, Hasle, Hammerhus, Sandwig, Allinge, Helligdomen, Almindingen, Rönne). Rückfahrt wie Hinfahrt.

Demonstrations-Objekte: Grundzüge des orographischen und geologischen Baus der Insel. Aufschlüsse im Granit bei Rönne, Kaolinisierungsprozess, Diabasgänge im Granit (Jonskirke u. a. O.), verschiedene Verwitterung beider, Terracottenthone, jurassisches Kohlenlager bei Hasle. Glacialerscheinungen: typische Rundhöckerlandschaft, Gletscherschliffe auf Granit und Kalkstein, Lokalfacies der Grundmoräne, geschliffene und geritzte Geschiebe, Identifizierung erratischer Blöcke.

Granitsteilküsten bei Hammerhus und Helligdomen, Brandungsterrasse, Klippen-, Grotten-(„Öfen“-), Buchtbildung, Riesenkessel auf der Braudungsterrasse.

Hünengräber, Steinkreise, Runensteine, Burgwälle.

Bornholmer Rundkirchen, Ruine Hammerhus. Siedelungsformen. Besichtigung der Kaolinwerke und Terrakottenfabriken in Rönne, der Leuchtturmeinrichtung, Signalstation, meteorologischen Station auf Hammeren.

3. Exkursion.

(Route 3 der Karte.)

Ziel: Insel Möen.

Zeit: 11. und 12. Juli 1885.

Route: Hinfahrt wie 1883. Rückfahrt um Rügen (Arkona, Jasmund).

Demonstrations-Objekte: wie 1883. Auf der Rückfahrt Vergleich zwischen den Lagerungsstörungen der Schreibkreide und der Steilküstenformen Möens einerseits, Jasmunds anderseits.

4. Exkursion.

(Route 4 der Karte.)

Ziel: Insel Bornholm.

Zeit: 15.—18. Juli 1886.

Route: wie 1884.

Demonstrations-Objekte: wie 1884, nur erweitert durch Ausdehnung der Exkursion auf neue Punkte der Granitsteilküste.

5. Exkursion.

(Route 5 der Karte.)

Ziel: Hiddensöe, verbunden mit Rundfahrt um die Insel Rügen.

Zeit: 3. Juli 1887.

Route: Strelasund. Stralsunder Fahrwasser zwischen Hiddensöe und Rügen. Kloster auf Hiddensöe. Dornbusch. Vitte (Gellen). Arkona. Westküste Jasmunds. Nordpehrd. Thiessow.

Demonstrations-Objekte: Panorama des westlichen Rügens und seiner Binnengewässer vom Dornbusch aus. Diluviale Steilküste des Dornbusch (60 m), Modellierung derselben durch die Atmosphärilien. Unterer und Oberer Geschiebe-

mergel, Kreideschollen im Diluvium, Fluvioglacialgebilde, Abrasionserscheinungen, Saigerung des Steilküsten-Detritus. Alluviale Neubildungen. Haken des „Gellen“ und „Altbessin“. Düneustrand bei Vitte. Riffbildung vor demselben, Verbreiterung des Hakeus durch Moorbildung auf dessen Innenseite. Sturmflutwirkungen (Durchbruch durch den Gellen südlich Plogshagen, Stätte des Hiddensöer Goldfundes).

6. Exkursion.

(Route 6 der Karte.)

Ziel: Insel Möeu und Stevnsklint auf Seeland.

Zeit: 11. und 12. Juli 1889.

Route: Hinfahrt wie 1883 uud 1885. Durch Sturm wird die Landung auf Möen und Stevnsklint vereitelt, statt dessen aber Kopenhagen angelaufen. Am 12. Möen erreicht. Rückfahrt durch Strelasund.

Demonstrations-Objekte: Die an Ort und Stelle geplante Vorführung des Unterschiedes der Lagerungsverhältnisse der Kreide von Möen (stark disloziert) und Stevnsklint (ungestört horizontal) und der dadurch bedingten Kontraste der Oberflächengestaltung beider Gebiete (Möen äusserst reich gegliedertes Hügelgelände mit abwechslungsreicher Steilküste, Stevnsklint einförmiges Plateau mit mauerartiger Steilküste) konnte infolge Vereitelung der Landung auf Stevnsklint nur im Vorbeifahren von der See aus vorgenommen werden. Soust wie 1883.

7. Exkursion.

(Route 7 der Karte.)

Ziel: Göteborg, Trollhättan-Fälle, Wenersee.

Zeit: 23.—28. Mai 1890.

Route: Swinemünde, Kopenhagen, Frederiksborg, Marienlyst, Helsingör, Göteborg, Trollhättan, Wenersborg, Halleberg; zurück auf demselben Wege.

Demonstrations-Objekte: Südskandinavische Landschaftstypen, a) Grundmoränen-Landschaft des östlichen Seelands, b) Schärenküsten-Landschaft vor Göteborg, c) Rund-

höcker- und d) Tafelberglandschaft von Vestergötland. Aufschlüsse im Cambrium und Silur des Halleberges. Decke von Diabas. Säulenförmige Absonderung derselben. Schlucht- und Thalbildung. Durchbruchsthal von Lilleskog. Schutthalden am Fusse des Hallebergs. Ättestupor. — Stromschnellen und Wasserfälle (Trollhättanfälle und Hufwudnäsöfall), Erosions- und Evorsions-Erscheinungen (Jättegrytar, Riesentöpfe). Lachsleitern; technische Verwertung der Wasserkraft für zahlreiche industrielle Etablissements. Götakanal: Geschichte, Schleusenanlagen, Felsschleusenkammern, Treppenschleusen von Akersvass. Kanalverkehr, Kanalfahrzeuge, Holzflösserei.

Anbau- und Siedelungs-Verhältnisse in der Rundhöcker- und in der Schärenlandschaft. Stadtlage Göteborgs. Einfluss holländischer Kolonisten auf die dortigen Strassen- und Kanalanlagen, Hafenverkehr, Schiffswerfte.

Besichtigung von Göteborg (u. a. des Botanischen Gartens), Wenersborg (naturhist. Museum), Helsingör (Kronenborg, Stätte der früheren Sundzoll-Erhebung), Schloss Frederiksborg (Gotdorfer Himmelsglobus von 1657, Reminiscenzen an Tycho de Brahe), Kopenhagen (u. a. des ethnographischen und des altnordischen Museums).

8. Exkursion.

(Route 8 der Karte.)

Ziel: Insel Vilm bei Putbus (Rügen).

Zeit: 26. Mai 1892.

Demonstrations-Objekte: Diluviale „Inselkerne“ durch Nehrungen mit einander verwachsen. Diluviale Steilufer, Blockstrand, Steinriffe als Residuen zerstörter Geschiebemergel-Inseln; Wandersande, Hakenbildung.

9. Exkursion.

(Route 9 der Karte.)

Ziel: Insel Bornholm.

Zeit: 7.—9. Juli 1892.

Route und Demonstrations-Objekte wie 1886.

10. Exkursion.

(Route 10 der Karte.)

Ziel: Vorgebirge Kullen, Helsingborg, Kopenhagen.

Zeit: 23.—26. Mai 1893.

Route: Strelasund, Hiddensöe, Sund, Insel Hven, Helsingborg, Kullen, zurück Helsingborg, Helsingör, Ostküste Seelands, Kopenhagen, Röskilde, Ostküste Rügens.

Demonstrations-Objekte: Schollengebirgslandschaft Schonens. Ausnahmestellung Schonens nach stratigraphischem Aufbau und Tektonik gegenüber dem übrigen Schweden. Urgebirgshorste (Kullen, Hallandsos), Granite des Kullen von Diabasgängen durchsetzt. Verwitterungserscheinungen an beiden. Wirkungen des Spaltenfrostes am Granit (Schutthalden), Thalschluchten sowie Grotten und Buchten der Steilküste erzeugt durch Auswitterung von Diabasgängen. — Grabenbrüche (Skjeldervik). — Glacialerscheinungen am Kullen: Rundhöcker, Gletscherschliffe, Tail von Glacialschutt auf der Leeseite des Kullen. — Granitsteilküsten, Brandungswirkungen. Verschiedene Intensität derselben je nach Grad der Zerklüftung des Granits. Isolierte Felspfeiler. Bucht- und Grottenbildung. Abrundung und Zerkleinerung des Küstendetritus durch die Brandung.

Salzgehalt des Kattegat, Ober- und Unterströmung im Sund. Reiches Pflanzen- und Tierleben im Kattegat gegenüber dem der Ostsee. Eisenhaltige und salinische Quellen in Helsingborg und Ramlösa. Besichtigung von Helsingborg (Hafenbauten, industrielle Etablissements), Helsingör (Hafen, Werfte, Sundverkehr), Kopenhagen (wie früher), Röskilde (Dom, Mutterkloster von Eldena bei Greifswald).

11. Exkursion.

(Route 11 der Karte.)

Ziel: Der Nordostsee-Kanal (damals im Bau begriffen).

Zeit: 15.—19. Mai 1894.

Route: Strelasund, Zingst, Darss, Mecklenburgische Küste.

Neustädter Bucht, Neustadt in Holstein, Eutin, Gremsmühlen, Plöen, Kiel, Holtenau, Kanalfahrt bis Rendsburg, Neumünster, Grünthaler Brücke, Segeberg, Lübeck, Travemünde, Warnemünde, Rostock, Stralsund, Greifswald.

Demonstrations-Objekte: Boddenküste, Föhrdenküste (Kieler Föhrde, Entstehung, Ablenkung der Eidermündung durch die Endmoräne der Kieler Föhrde nach H. Haas.) Dünenküste bei Travemünde und Warnemünde.

Ostholsteinische Moränenlandschaft („Holsteinische Schweiz"), Überblick über dieselbe von Brunskoppel, Seeu derselben (Grundmoränenseeu, Moränenstauseen, Evorsionsseen, Sölle). Haidesandlandschaft des holsteinischen Mittelrückens (Rendsburg — Neumünster — Grünthal). Unterschied derselben gegen die Moränenlandschaft nach Bodenbeschaffenheit, Entstehung, Vegetation, Anbau- und Siedelungsformen.

Profile durch das Diluvium an den bis 30 m tiefen Kanaleinschnitten. Gliederung des holsteinischen Diluviums. Gypsberg bei Segeberg, Grundgebirgshorst, Erdfälle in der Umgebung.

Besichtigungen: a) der biologischen Station in Plöen, der Fischzuchtanstalt in Gremsmühlen, b) des Nordostsee-Kanals unter Führung von Regierungs-Beauftragten; Kanalmuseum in Holtenau (Vortrag des Herrn Reg.-Baumeister Fincanzer über den Kanalbau, Sammlnng von Plänen und Profilen, von Funden während des Baues, Moorfunden), Schlousen bei Holtenau, Reste des alten Eiderkanals, Hochbrücken von Lewensau und Grünthal, Drehbrücke bei Rendsburg, Arbeiten am Kanal bei Grünthal (Trocken- und Nassbagger), Arbeiterkolonien; c) des Kieler Hafens und der Kaiserlichen Werft; d) der Städte, Kiel, Lübeck, Rostock, Stralsund.

12. Exkursion.

(Route 12 der Karte.)

Ziel: Insel Möen und Vorgebirge Arkona.

Zeit: 4.—6. Juni 1895.

Route: Strelasund, durch die Meeresstrassen zwischen Möen, Falster und Seeland (Grönsund, Masnedsund, Vageström, Ulvsuud nach Stege, Hoie-Möen, Steilküste Möens Klint vom Sommerspir bis Liselund, zurück über Stege, Grönsund nach Arkona, Ostküste Rügens, Greifswald.

Demonstrations-Objekte: Sundlandschaft der westbaltischen (dänischen) Inseln. Die Sunde und ihre flussartig gewundenen Rinnen als Erosionsprodukte der eiszeitlichen Schmelzwasser. Tektonischer Ursprung der früher auf glaciale Stauchungen zurückgeführten Lagerungsstörungen der Schreibkreide von Möen analog denjenigen Rügens. Brüche und Verwerfungen, Schollengebirgsbau, Horste des westbaltischen Grundgebirges. Wannen- und Sollreihen der Moränenlandschaft auf der Höhe des Klints durch die Tektonik des Grundgebirges bedingt. Lokale Stauchungen der oberen Kreidepartien; Injektionen von Glacialdiluvium in der Kreide.

Fortschritte der Steilküstenzerstörung seit den früheren Besuchen, verursacht durch Felsstürze, Schluchtenerweiterung, Uferrutschungen infolge von Unterwaschungen.

Quellen am Fusse des Klints (Schicht- und Kluftquellen), recente Kalktuffbildung an deren Mündung.

Weiteres wie auf den früheren Möen-Exkursionen.

Arkona: Kreidehorst, gegliedert durch sekundäre SO-NW Verwerfungen. Wiederspiegelung dieses staffelförmigen Schollenbaues des Grundgebirges in terrassenförmigen Stufen und reihenförmig angeordneten Senken an der Oberfläche des Deckdiluviums. Phasen der Schluchtbildung und Felspfeiler-Isolierung an der Kreidesteilküste. Thalbildung durch Ausräumung und Rutschungen eines Diluvialkeils zwischen zwei Kreideschollen. Rasche Rückwärtsverlängerung der Schlucht gegen den Leuchtturm, Blockstrand, Feuersteinstrand, Steinriffe, Burgwall „Swantewits Burg".

Leuchtturmeinrichtung, selbstregistrierender Pegel, Sturmwarnungssignalstation.

13. Exkursion.

(Route 13 der Karte.)

Ziel: Danzig und Umgebung, Marienburg.[1]).

Zeit: 26.—29. Mai 1896.

Route: Greifswalder Bodden, Düneninsel Ruden, Greifswalder Oie, Rügenwalde, Bahnfahrt nach Zoppot, Oliva, Danzig, Dirschau, Marienburg, Weichselfahrt nach Schiewenhorst, Weichselmünde, Zoppot, Stolpmünde, per Dampfer zurück nach Greifswald.

Demonstrations-Objekte: Dünenlandschaft Hinterpommerns und der Frischen Nehrung; Geschiebemergellandschaft der Küstenzone Hinterpommerns (Schlawe — Lauenburg); Moränenlandschaft Pommerellens; Deltalandschaft der Weichselniederung (Stromregulierungen, Deichbauten, Schleusenanlagen, Durchstich bei Schiewenhorst, Weichseldurchbruch bei Plehnendorf); Haffküste (Frisches Haff).

Besichtigung von Danzig (Sammlungen des westpreussischen Provinzial-Museums unter Führung des Herrn Professor Dr. Conwentz, Häfen, Werfte, Bernsteinindustrie, Artushof u. a.), der Dirschauer Weichselbrücke, der Marienburg.

14. Exkursion.

(Route 14 der Karte.)

Ziel: Helsingborg uud Kullen.

Zeit: 8.—11. Juni 1897.

Route und Demonstrations-Objekte wie 1893.

15. Exkursion.

(Route 15 der Karte.)

Ziel: Inseln Bornholm und Christiansöe (Ertholmene).

Zeit: 31. Mai bis 3. Juni 1898.

---

1) Infolge in letzter Stunde eingetretener Behinderung des Leiters übernahm der damalige stellvertretende Vorsitzende Prof. Dr. B. Minnigerode (†) auf dieser Exkursion die Führung.

Route: wie 1892.

Demonstrations-Objekte: wie 1892. Neu: Bornholm ein Horst des westbaltischen Schollengrundgebirges. Smalandische und hercynische Brüche bedingen die rhombische Gestalt der Insel. Die Senke des Hammersees im Norden der Insel ein Grabenbruch. Schärengruppe Ertholmene.

Rönne Bank und Adlergrund ein Tail von Glacialschutt auf der Leeseite des Bornholm-Horstes.

Museum in Rönne (geologische und praehistorische Lokalsammlungen), Bautasteine bei Almindingen, Felszeichnuugen (Helleristninger) bei Allinge.

16. Exkursion.

(Route 16 der Karte.)

Ziel: Göteborg, Trollhättan-Fälle, Wenersee, Halle-Hunneberg.

Zeit: 23.—27. Mai 1899.

Route: wie 1890, nur über Sassnitz direkt nach Göteborg.

Demonstrations-Objekte: vervollständigt gegen 1890 durch eine besondere Fahrt durch den Skjärgaard nach Styrsö (Entstehung der Schären und Fjärde durch positive Strandverschiebung. Gehobene marine Muschelbänke auf Styrsö), ferner durch eingehendere Besichtigung des Hallebergs und der Rundhöckerlandschaft bei Göteborg; endlich durch Vornahme einer Anzahl hydrographischer Untersuchungen im Kattegat mit Instrumenten des „Geographischen Apparats“ der Universität Greifswald.

17. Exkursion.

(Route 17 der Karte.)

Ziel: Schleswig-Holstein, Insel Sylt.

Zeit: 5.—10. Juni 1900.

Route: Greifswald (per Bahn) Rostock, Warnemünde, Fehmarn-Belt, Laaland, Langeland, Arö, Flensburger Föhrde,

Glücksburg, Flensburg, Hoyerschleuse, Insel Sylt, Keitum, Westerland, Wenningstedt, Rothes Kliff, Listerland, zurück Flensburg, Sonderburg (Alsen), Düppler Schanzen, Kiel, Holtenau, Lewensau, Plöen, Brunskoppel, Eutin, Neustadt, Greifswald.

Demonstrations-Objekte: Breitling (boddenartige Erweiterung der Warnow-Mündung), Flensburger Föhrde (durch die letzte Eisinvasion umgestaltetes interglaciales Flussthal, Staumoräne am inneren Ende der Föhrde).

Landschaftszonen Schleswigs: a) Moränenlandschaft der Ostküste, Endmoränen-Zug, Seenarten, Anbauverhältnisse, Waldformen („Horste“ und „Rehmen“), Knicks. b) Haidesandlandschaft des Mittelrückens, „Saudr“ der letzten Eiszeit, alte Schmelzwasserrinnen, Binnendünen. Siedelungs- und Anbauverhältnisse, Unterschied derselben von denen in a. c) Marschlandschaft der Westküste Grenze von Geest und Marsch, Übergangsgebiete; Kooge (Polder), Eindeichung, Schleusenvorrichtungen. Siedelungs- und Wirtschaftsformen. d) Das Watt; Gezeitenphänomen; Watt bei Ebbe und bei Flut; Sedimentbildung durch die Gezeiten (Klei-, Schlickboden, „Sande“); Gezeiten-Erosion (Prielen, Baljen, Leys, Tiefs, Lister Tief = 42 m), Halliginsel Jordsand. e) Zone der nordfriesischen Inseln: Sylt. Geologischer Bau der Insel. Kerne von Tertiär (Miocän), Deckdiluvium. Aufschlüsse in beiden am Rothen Kliff. Angelagerter Marschstreifen. Dünen teils der Diluvialplatte aufgesetzt (Westerland, Höhe des Rothen Kliff), teils seitlich, nach Nord und Süd hin hakenförmig angelagert (Lister Land, Hörnum). Entstehung der Dünen, Sicheldünen (Barchane), Abstammung des Materials von zerstörten miocänen Kaolinsanden, Formen der Dünen, innere Struktur, Wanderdünen, Verschüttung bez. Verlegung ganzer Dörfer (Rantum u. a.) der Westküste, Dünenvegetation. Deflationserscheinungen im Dünengelände (Dreikanter, Facettengerölle, getrübte Glasscherben, Dünenkessel, Windtische, Leisten- und Rippenbildung). — Hemmende Wirkung des Seewindes auf die

Baumvegetation, Schutzmassregeln gegen erstere und gegen die Dünenwanderung. — Brandung am Aussenstrand. Strandversetzung des Küstendetritus. Kliffbildung an den Inselkernen (Rothes Kliff, Keitum). Ausgeworfene Torfstücke (Tuul) und Baumreste Beweise für Küstensenkung (nach Meyn). Landverlust in historischen Zeiten; untergegangene Dörfer (Alt-Rantum u. a.) — Praehistorische Grabstätten: Steinkammern, Hünengräber, Reihengräber. — Friesische Hausform, innere Einrichtung. Vogelkojen, Austernbänke.

Von Kiel aus berührte die Exkursion früher bereits besuchte Gebiete (vgl. oben 11. Exkursion 1894).

Besichtigung: der Stadt Flensburg (Werfte, Denkmäler von 1848/50), des Seebades Westerland, der Düppeler Schanzen, Kiels (wie früher).

Besuch des Geographischen Instituts der Univ. Kiel und seiner Sammlung nautischer Instrumente unter Führung des Herrn Prof. Dr. Krümmel.

18. Exkursion.

(Route 18 der Karte.)

Ziel: Insel Bornholm und Christiansöe.

Zeit: 25.—27. Mai 1901.

Route und Demonstrations-Objekte wie 1898.

19. Exkursion.

(Route 19 der Karte.)

Ziel: Südschweden (Schonen).

Zeit: 20.—24. Mai 1902.

Route: Wie 1897, aber erweitert durch Besuch von Malmö, Lund, Falsterbo und Skanör.

Demonstrations-Objekte: am Kullen wie 1897, vervollständigt durch Panorama über den ganzen Horst und die Schollengebirgslandschaft Schonens vom Bore Kullen (180 m). Sekundäre Grabenbrüche in der Medianlinie des Kullen mit Grabenseen. Umfahrung des Vorgebirges.

Neu: Besichtigung von Malmö (Hafenanlagen), Lund und seiner Universität und Sammlungen. Halbinsel Falsterbo, alluvialer Landansatz, Dünen, Dünenwanderung Versandung von Baulichkeiten. Ehemalige Bedeutung von Skanör und Falsterbo (im 13.—14. Jahrhundert) als Fischerei- und Handelsplätze. „Schonische Märkte.“ „Schonenfahrer-Kompagnien.“ Ruine Falsterbohus einziger Rest dieser Blütezeit.

Am Schlusse dieses gedrängten Rückblickes auf die bisherigen Exkursionen ist es deren Leiter eine angenehme Pflicht, allen den zahlreichen Förderern der Ausflüge auch an dieser Stelle nochmals seinen herzlichsten Dank auszusprechen. Dieser Dank gilt ausser den oben (S. 1) erwähnten Vorstandsmitgliedern zuförderst sämtlichen Teilnehmern, deren Entgegenkommen und verständnisvollem Eingehen auf die getroffenen Dispositionen der ausnahmslos wohl gelungene, durch nichts getrübte Verlauf der Exkursionen wesentlich mit zu verdanken ist, — er gilt ganz besonders auch den zahlreichen in den in- und ausländischen Exkursionsgebieten gewonnenen Freunden, sowie den staatlichen und städischen Behörden und Korporationen, die durch Rat und Tat sowohl die wissenschaftlichen Zwecke der Ausflüge gefördert, als auch deren äusseren Verlauf durch festliche Veranstaltungen zu einen vielfach so glänzenden und allen Teilnehmern unvergesslichen gemacht haben. Wenn sich der Leiter trotz der mühsamen und zeitraubenden Vorbereitungen und trotz der oft aufreibenden Häufung von Obliegenheiten bei der Führung selbst doch von Jahr zu Jahr immer wieder zur Veranstaltung neuer Fahrten veranlasst fühlte, so bildete hierzu neben den fachlichen geographischen Zwecken gerade das der Institution allerseits entgegengebrachte Interesse die Haupttriebfeder.

So haben denn im Laufe der ersten 20 Jahre des Bestehens der Geographischen Gesellschaft zu Greifswald 19 Exkursionen stattgefunden, mehr als 2700 Interessenten, darunter fast 1400 Studierende der pommerschen Hochschule haben an denselben teilgenommen und Gelegenheit gehabt einen Einblick

zu gewinnen in das Walten der Naturkräfte und in die Eigenart und das Werden der bereisten Länderteile. Die für den Leiter besonders erfreuliche zahlreiche Beteiligung von bereits im Amte befindlichen, namentlich aber zukünftigen Lehrern der Geographie rechtfertigt die Hoffnung, dass die Exkursionen dank der auf ihnen gebotenen lebendigen Eindrücke und Anregungen wie zur Förderung der Wertschätzung unserer Wissenschaft, so auch zur Hebung und Belebung des erdkundlichen Schulunterrichts beigetragen haben.

Volksdichte und Siedelungsverhältnisse der Insel Rügen.

Von Dr. **R. Krause** in Leipzig.

Mit einer Karte und Tabellen.

Die Insel Rügen, die grösste und landschaftlich reizvollste aller deutschen Inseln, ist in neuerer Zeit nach verschiedenen Seiten hin behandelt worden. Mit ihrem geologischen Bau und ihrer eigenartigen Oberflächengestaltung und Entstehungsgeschichte befassen sich die Arbeiten von R. Credner,[1]) mit ihrer geologischen Zusammensetzung diejenigen von W. Deecke.[2]) Die klimatischen Verhältnisse, speziell von Putbus, fasst die Abhandlung von A. Gülzow[3]) ins Auge, während L. Holtz[4]) die Vegetation der Insel Rügen und Dr. R. Baier[5]) ihre prähistorischen Beziehungen beleuchtet. Die vorliegende Arbeit stellt sich die Aufgabe, eine bisher noch nicht behaudelte Frage zu erörtern: nämlich die Beziehungen der Volksdichte und der Siedelungen zu den geographischen Verhältnissen Rügens. Die Anregung dazu ist namentlich gegeben durch die insulare Lage, durch die reiche horizontale Gliederuug, die mannigfaltige Oberflächengestaltung und die verschiedenartige Beschaffenheit des Bodens der Insel Rügen. Sie erhebt sich aus der flachen Ostsee, „nicht aber, wie etwa die Insel Bornholm oder andere Ostseeinseln als eine kompakte Land-

1) R. Credner: Rügen, eine Inselstudie, Forschungen zur deutschen Landes- u. Volkskunde. Stuttgart 1893.

2) W. Deecke: Geologischer Führer durch Pommern. Berlin 1899.

3) A. Gülzow: Das Klima von Putbus. 3. Jahresbericht der geogr. Gesellschaft zu Greifswald 1889.

4) L. Holtz: Die Flora der Insel Rügen. — 5) Dr. R. Baier: Zur vorgeschichtlichen Altertumskunde der Insel Rügen. Beide ersch. im 7. Jahresbericht der geogr. Gesellschaft zu Greifswald 1900.

masse, sondern als ein durch Buchten und Bodden und dazwischen vorspringende Landzungen ausserordentlich reich gegliedertes, an manchen Stellen förmlich zerstückeltes und zerlapptes Landgebilde, dessen mannigfaltige Küstenentwickelung keine andre der deutschen Inseln auch nur annähernd erreicht."[1]) Besonders augenfällig wird diese reiche Horizontalgliederung Rügens, wenn wir seinen Flächeninhalt in Beziehung setzen zur Länge der Küstenlinie der Insel und ausserdem zur Vergleichung einige andre Inseln heranziehen.

Insel	Grösse qkm	auf je 1 km Küstenlinie kommen qkm	auf je 1 qkm kommt eine Küstenlinie von km
Rügen	967,72	1,67	0,59
Usedom-Wollin	689,19	1,57	0,64
Fehmarn	185	2,32	0,43
Bornholm	583,67	5,64	0,17

Hinsichtlich ihrer Oberflächengestaltung liegt das Hauptcharakteristikum der Insel Rügen in dem reichen Wechsel zwischen hochaufragenden Hügellandschaften einerseits und vollkommen flachen und ebenen Landstrichen andrerseits. Die ersteren, als Inselkerne bezeichnet, stellen die älteren Teile der Insel dar, die ihre Entstehung im wesentlichen während der diluvialen Eiszeit gefunden haben, die letzteren dagegen sind erst äusserst jugendliche postglaciale Bildungen, die hauptsächlich durch die Meeresbrandung jenen älteren Inselkernen angegliedert sind und dieselben schliesslich zu dem heutigen, bei allem Reichtum der Gliederung doch einheitlichen Inselgebilde vereinigt haben. Wie ihrer Entstehung nach, so unterscheiden sich beide auch durch ihre Zusammensetzung. Die Inselkerne sind im wesentlichen aus glacialen Ablagerungen aufgebaut und zwar hauptsächlich aus Geschiebemergeln, also den Grundmoränen eiszeitlicher Vergletscherungen, sowie deren Auswaschungs- und Ausschlämmungsprodukten: geschichteten

1) R. Credner: Lage, Gliederung u. Oberflächengestaltung der Insel Rügen. 7. Jahresbericht d. geogr. Gesellschaft zu Greifswald. S. 2.

diluvialen Sanden, Kiesen und Thonen. Demgegenüber bestehen die alluvialen Neulandbildungen, die die Verbindungsstrecken zwischen den einzelnen Inselkernen abgeben, und die Haken aus vorwiegend sandigem Material, herrührend von der Zerstörung der Steilküsten und dem dort durch die Brandungswelle sortierten und an der Küste entlang transportierten Sandteilchen, die vielfach zu Dünen aufgebaut sind oder, von vegetabilischen Wucherungen durchsetzt, in Form von Mooren auftreten, die noch jetzt immer weiter in die inneren Seen und Boddeu der Insel vorwachsen und das Bild einer typischen Grundmoränenlandschaft, als welche die Insel Rügen zu bezeichnen ist, vervollständigen helfen.

Der verschiedenartigen Zusammensetzung seines Bodens entsprechend, weist Rügen in seinen verschiedenen Teilen auch einen auffälligen Wechsel in der Fruchtbarkeit seines Bodens auf, die in zahlreichen Abstufungen vom fruchtbarsten Boden, den Deutschland überhaupt besitzt, bis zu völliger Unfruchtbarkeit mancher Landstrecken herabsinkt.

Alle diese Erscheinungen rechtfertigen die Erwartung, dass auch in Bezug auf die Siedelungen und die Volksdichte der Insel Rügen interessante Beziehungen sich ergeben werden.

I. Methode der Arbeit.

A. Die Karte.

Die beigegebene Karte ist nach den von der preussischen Landesaufnahme im Massstabe von 1 : 25000 herausgegebenen Messtischblättern, ferner nach den im Massstabe von 1 : 100000 vorliegenden Generalstabskarten,[1]) auf die sich vorkommende Messungen stützen, und endlich nach der grossen Karte von Rügen im Massstabe von 1 : 75000, herausgegeben von G. Müller, Kartograph bei der preussischeu Landesaufuahme, gezeichnet worden. Von einer Wiedergabe der Reliefverhältnisse ist, ausgenommen der Unterscheidung von Steil- und Flachküsten, abgesehen worden, da die Höhenunterschiede der

1) Beide aus der Kartensammlung des geogr. Seminars der Universität Leipzig.

Insel, im höchsten Falle 161 m beim Dorfe Hagen auf Jasmund, für die Besiedelung nicht wesentlich in Betracht kommen. Dagegen sind die von Wald, Wiesen und Mooren eingenommenen Flächen wegen ihres Einflusses auf die Verteilung der Bevölkerung durch besondere Signaturen hervorgehoben worden, ebenso die Hauptstrassen und Eisenbahnlinien der Insel.

Bei der Darstellung der Bevölkerungsdichtigkeit konnten wir uns der statistischen oder der geographischen[1]) Methode bedienen. Erstere, bisher häufiger angewendet, besteht darin, durch Division der Einwohnerzahl eines Bezirkes durch seinen Flächeninhalt die Bewohnerzahl der Flächeneinheit, z. B. eines □-Kilometers zu ermitteln und dann den Bezirk mit einer entsprechenden Signatur zu versehen. Bei Anwendung dieser statistischen Methode erscheint also die Bevölkerung gleichmässig über das ganze Gebiet des betreffenden Bezirkes verteilt. Gerade darin aber liegt ihr Fehler, weil sie ein der wirklichen Verteilung der Bevölkerung nicht entsprechendes Bild giebt, namentlich auch den charakteristischen Anhäufungen der Bevölkerung in Dörfern und Städten nicht Rechnung trägt.[2]) Anders bei der von uns angewandten geographischen Methode, die sich besonders für kleinere Gebiete, wie Rügen es ist, gut eignet, und die dahin geht, die einzelnen Wohnplätze in den Vordergrund zu stellen und sie ihrer Bevölkerungszahl nach abzustufen. Die Karte enthält darum sämtliche Siedelungen, sodass auch alle isolierten Gebäude, wie Mühlen, Fabriken, Fischer- und Güterkathen, die getrennt von der geschlossenen Ortschaft liegen, auf der Karte eingetragen sind. An den einzelnen Siedelungen wurde weiter durch besondere Signaturen die Grössenabstufung nach der der Karte beigegebenen Erläuterung zum Ausdruck gebracht. Gleichzeitig wurde, um ein thunlichst genaues Bild der Anlage der Ansiedelungen und ihrer Anpassung an geographische Verhältnisse zur Darstellung zu bringen, wenigstens für die

1) Neukirch bezeichnet sie als die relative und die absolute Methode. K. Neukirch: Studien über die Darstellbarkeit der Volksdichte. Braunschweig 1897.

2) F. Ratzel: Anthropogeographie II, S. 190. Stuttgart 1891.

grösseren Ortschaften[1]) auch ihre Form wiedergegeben. Die zur Besiedelung weniger geeigneten oder teilweise ganz unbrauchbaren Gebiete, wie Wälder, Wiesen, Haiden und Torfmoore erhielten zur Unterscheidung von den Äckern und Gärten, die wir in den weissen Flächen der Karte vor uns haben, ihre eignen Signaturen. Bei der Einzeichnung der zu den einzelnen Gütern gehörigen, aber von ihnen oft ziemlich weit entfernt liegenden Kathenhäuser konnte nur deren Lage, nicht aber ihre Einwohnerzahl berücksichtigt werden, da die Verteilung derselben auf das Gut und auf die zu ihm gehörigen Güterkathen aus der Statistik nicht erhellt. Die Grösse ist deshalb in der den Gutshof selbst bezeichnenden Signatur zum Ausdruck gebracht worden, in der stillschweigenden Voraussetzung, dass die dadurch oft hoch erscheinende Volkszahl eines Gutes hauptsächlich aus der Zahl der Gutsarbeiter in den umliegenden Kathenhäusern resultiert.

Eine wünschenswerte Ergänzung der Karte zu geben, sind die beigefügten Tabellen bestimmt; sie ermöglichen namentlich, die speziellen Verhältnisse jeder Siedelung zu ersehen.

B. Die Tabellen.

Diese Tabellen enthalten dementsprechend teils direkte statistische Angaben, teils daraus berechnete wichtige Verhältnisse über die Grösse, Einwohnerzahl, Volksdichte, Ausdehnung der Äcker, Wiesen und Wälder, Fruchtbarkeit des Bodens, Umfang des Bodenbaues und Höhenlage der Siedelungen. Sie stützen sich auf das vom Königl. statistischen Bureau bearbeitete Gemeindelexikon für die Provinz Pommern, von dem die Ausgaben über die Volkszählung vom 1. Dezember 1885 und 1895[2]) benutzt wurden, und zwar ist ersteres hauptsächlich deswegen herangezogen worden, weil es die Gliederung des Grundbesitzes nach Acker, Wiese und Wald nebst den Grundsteuerreinerträgen enthält. Die für die Tabellen gewählten Bezirke mussten nun möglichst klein sein, um einerseits

1) Bei mehr als 100 Einw.

2) Die neuesten Volkszählungsergebnisse lagen mir bei Abfassung dieser Abhandlung leider noch nicht vor.

thunlichst gleichmässige geographische Verhältnisse innerhalb jedes Bezirkes zu erhalten, andrerseits aber so beschaffen sein, dass sie die Benutzung des statistischen Materials, das nur politischen, nicht aber natürlichen geographischen Verhältnissen Rechnung trägt, für diese Bezirke gestatten. Als solche möglichst kleine Bezirke, die diesen Anforderungen entsprechen, sind, wie bei neueren Arbeiten dieser Art[1]) über andre Gebiete, die Gemeindegemarkungen gewählt worden. Soweit diese von den Bewohnern intensiv genutzt werden können, sei es als der Raum, den die Häuser der Einwohner einnehmen, oder als die Äcker, Gärten und Wiesen der Gemarkung, die den Einwohnern den Lebensunterhalt gewährt, sind sie der Lebensboden, auf dem die Gemeinde erwachsen ist und muss als solcher den Ausgangspunkt der Berechnungen bilden. Es folgt hieraus aber zugleich, dass Flächen bei den Berechnungen ausgeschieden werden müssen, die, obgleich politisch zu der betreffenden Gemeinde gehörig, doch wegen ihrer Bodenbeschaffenheit nichts oder nur wenig zum Lebensunterhalt der Bevölkerung beitragen und darum unbewohnt oder nur minimal bevölkert sind. Ein Unterlassen dieser Massregel wird sowohl die Fruchtbarkeit des Bodens als auch die Volksdichte in einer Gemeinde ungünstiger erscheinen lassen, als es in Wahrheit der Fall ist. Derartige Bodenstrecken sind im allgemeinen, wie schon erwähnt, die Waldungen, Sümpfe, Wiesen, Moore und Haiden.[2]) Auf Rügen indessen sind die drei letzten Bodenkategorien, die Wiesen, Torfmoore und Haiden für die Gemeinden doch in dem Sinne von nicht zu unterschätzendem Nutzen, als erstere bei genügender Verfestigung saftige Weiden bilden, die Moore zur Gewinnung von Torf ausgebeutet werden und das Haideland vielfach für Kartoffel- und Getreidebau Verwendung findet. Sie wurden deshalb bei den Berechnungen mit einbegriffen. Das Gleiche gilt auch von den Sümpfen, aus dem Grunde allerdings nur, weil die Statistik nicht die Möglichkeit an die Hand giebt, jene freilich wertlosen Gebiete auszuschalten.

1) z. B. E. Friedrich: Die Dichte der Bevölkerung im Regierungsbezirk Danzig. Danzig 1895.

2) s. S. 41.

Dass die Waldungen, die anderwärts durch ausgedehnte Holzindustrie einer wenn auch nicht gerade zahlreichen Bevölkerung Unterhalt gewähren,[1]) hier auf Rügen bei den Berechnungen ausgeschlossen sind, findet darin seine Erklärung, dass einmal die ausgedehnten Waldungen der Insel bisher irgend welche Industrie nicht haben entstehen lassen, dass sie andrerseits fast durchweg dem Fiskus und einigen Grossgrundbesitzern gehören[2]) und so dem Verfüguugsrecht und der Ausnutzung der Gemeinden entzogen sind und nur von einzelnen Förstern und Waldarbeitern bewohnt werden.

Grosse Städte, die man bei Volksdichteberechnungen auszuschalten pflegt, um nicht die Durchschnittsdichte des ganzeu Gebietes unverhältnismässig zu erhöhen, sind auf der Insel Rügen nicht vorhanden. Die einzigen Städte Rügens, Bergeu und Garz, sind ihrem Charakter nach reine Landstädtchen und ragen weder durch die absolute Zahl ihrer Einwohner, noch durch die Volksdichte ihres Gebietes wesentlich über andere Gemeinden empor, wie Rügen überhaupt keine Ortschaft aufweist, die auch nur 4000 Bewohner hätte.[3])

Ein wichtiger im folgenden noch eingehender zu würdigender Faktor für das Verständnis der wirtschaftlichen Verhältnisse Rügens ist die Fruchtbarkeit des Bodens. Sie gelangt in unsern Tabellen durch die „Fruchtbarkeitsziffer“ zum Ausdruck. Die Bedeutung dieser Bezeichnung ergiebt sich aus folgendem: Die Fruchtbarkeit spiegelt sich wieder im Grundsteuerreinertrag, der auf je 1 ha Acker oder Wiese entfällt. Indessen würde die einfache Beifügung der Grundsteuerreinerträge für jeden einzelnen Bezirk eine Vergleichung der Bezirke untereinander nicht zulassen wegen der verschiedenen Verteilung des Grund und Bodens der Bezirke auf Acker- und Wiesenland nnd dem oft sehr weit auseinandergehenden Grundsteuerreinertrag von jenen beiden Nutzflächen. Die Einführung der Fruchtbarkeitsziffer hilft diesem Übelstand

1) So in Mitteldeutschland und den Alpen.

2) Fiskalische Waldbezirke sind die Stubnitz, Mönchgut. Mölln-Medow, der Gelm und der Bug.

3) Bergen steht mit 3848 Einw. obenan.

ab. Diese Zahl wurde auf folgendem Wege berechnet: Durch Multiplikation des Ackerlandes mit dem Grundsteuerreinertrage von 1 ha desselben wurde zunächst der Reinertrag aller Äcker einer Gemeinde bestimmt, worauf ebenso mit dem Wiesenland verfahren wurde. Beide Summen addiert, ergaben den Grundsteuerreinertrag alles intensiv, d. h. als Acker oder Wiese verwerteten Bodens, während schliesslich durch Division dieser zuletzt erhaltenen Summe durch das gesamte Acker- und Wiesenareal die erwähnte Fruchtbarkeitsziffer gewonnen wurde, die also angiebt, wie hoch sich im Durchschnitt der Grundsteuerreinertrag von 1 ha des intensiv bewirtschafteten Bodens jeder Gemeinde beläuft.

Zur weiteren Charakteristik der Bodenproduktivität dient die Rubrik „Extensität der Bebauung“.[1]) Sie bringt zum Ausdruck, wieviel Prozent des Gesamtareals jeder Gemeinde intensiv als Acker und Wiese genutzt werden. Bei Berechnung beider Ziffern ist aus den früher angegebenen Gründen[2]) das Waldareal vom Gesamtgebiet jeder Gemeinde vorher in Abzug gebracht worden.[3])

Die den Tabellen in einer besonderen Rubrik beigefügten Höhenangaben sind den Messtischblättern entnommen.

II. Verteilung der Bevölkerung.

A. Die Volksdichte.

Die Einwohnerzahl der 967,72 qkm grossen Insel Rügen betrug nach der Zählung vom 1. Dezember 1895 46723, sodass nach Abzug des Waldareals im Betrage von 115,75 qkm 55 Einwohner auf 1 qkm kommen, die Volksdichte Rügens

1) E. Friedrich: Die Volksdichte im Regierungsbezirk Danzig, bedient sich dieser beiden Ziffern.

2) s. S. 42 u. 43.

3) Die nach Addition des Acker-, Wiesen- und Waldlandes am Gesamtgebiet der Gemeinde noch fehlenden und teils nur wenige Prozente betragenden Strecken entfallen teils auf die Fläche, die der Wohnplatz selbst bedeckt, teils auf Verkehrswege und event. das vorhandene und nicht näher bestimmbare Ödland.

also 55 beträgt,[1]) eine Zahl, mit der Rügen eine der niedrigsten Dichtestufen in der ohnehin dünn bevölkerten Provinz Pommern einnimmt.

Betrachten wir zunächst die Volksdichte der Insel im allgemeinen, so stellt sich ein dichter besiedelter Osten und Südosten einem dünner bewohnten Westen und Nordwesten gegenüber. Die Grenze zwischen beiden bildet die alte und bedeutungsvolle Landstrasse und jetzige Haupteisenbahnlinie Rügens von Altefähr über Bergen, Lietzow und Sagard nach Krampass-Sassnitz. Die dichte Aneinanderdrängung volkreicherer Siedelungen im Südosten gegenüber dem Nordwesten tritt auf der Karte deutlich hervor.

Ein Überblick über die einzelnen Abschnitte Rügens, wie dieselben durch das tiefe Eingreifen des Meeres von Westen und Osten her sowie durch das inselartige isolierte Aufragen der Inselkerne entstehen, lässt weiter erkennen, dass auf jedem dieser einzelnen Abschnitte Bezirke mit stärkerer Verdichtung hervortreten. Bei diesen Dichtecentren kommen im wesentlichen zwei Arten in Frage, die wir als Binnen- und Küstencentren bezeichnen. In dem eigentlichen Rügen knüpft sich das Dichtecentrum an die Hauptstadt Bergen, also ein Binnencentrum. Auf der Halbinsel Wittow haben wir in den Hafenplätzen Wiek und Breege zwei solcher Bevölkerungscentren an der Küste, auf Jasmund desgleichen zwei in den Häfen Sassnitz-Krampass und Polchow, während als Dichtecentrum im Innern hier Sagard, dort Altenkirchen ins Auge fallen. Küstencentren im Süden und Westen der Insel bilden Lauterbach, Altefähr und Schaprode, Binnencentren Vilmnitz, Putbus, Kasnevitz, Garz, Rambin, Trent u. a. m.

Handelt es sich in den bisherigen Küstencentren um hohe Volksdichte auf Grund von Hafenorten, so knüpft sich an andern Stellen der Küste eine stärkere Verdichtung der Bevölkerung an die Fischerdörfer und Badeorte der Insel. Von ersteren sind besonders zu erwähnen die Fischerdörfer Vitte,

1) Im ganzen Reiche beträgt die Volksdichte nach Abzug des Waldes 130 (bei Einschluss desselben 97), im Königreich Preussen 119, in Westpreussen 74,4, in Ostpreussen 65,7 und in Pommern nur 65.

Neuendorf und Plogshagen auf Hiddensöe, Dranske und Vitte auf Wittow, sowie sämtliche Dörfer auf Mönchgut, während von den Badeorten vor allem Lohme, Krampass-Sassnitz,[1]) Binz, Sellin, Göhren und Thiessow in Betracht kommen. Meist sind die Fischerdörfer zugleich auch Badeorte, eine strikte Ausnahme machen nur Vitte und Dranske auf Wittow. Der Unterschied zwischen den Küstencentren. die Häfen sind, einerseits und den Fischerdörfern und Badeorten andrerseits ist in der unterschiedlichen Beziehung der beiden Gruppen von Küstencentren zum Hinterlande zu suchen, mit dem die Fischerdörfer und Badeorte in viel lockerem Zusammenhange stehen als die Hafenplätze.

Andere Verdichtungsgebiete, die scheinbar zufällig inmitten Strecken geringerer Volksdichte auftreten, werden an späterer Stelle Beachtung finden.

Ausgehend von der mittleren Volksdichte von 55, lassen sich auf der Insel Rügen mit Vorteil 9 verschiedene Dichtestufen unterscheiden.

1.	Stufe	1—10	Einw. auf 1 qkm
2.	„	11—20	
3.	„	21—30	
4.	„	31—50	
5.	„	51—60	= mittlere Dichtestufe
6.	„	61—100	
7.	„	101—300	
8.	„	301—501	
9.	„	über 500	

Eine Volksdichte von mehr als 1000 weisen Sassnitz und Putbus auf.

Von den 303 selbständigen Gemeindeverbänden der Insel haben 230 oder 75,9% aller Gemeinden eine geringere Dichte als die mittlere, 6 = 2% kommen der durchschnittlichen Volksdichte fast gleich, während 67 oder 22,1% sie überschreiten.

Legen wir die Art der Gemeinden zu Grunde, so ergiebt

1) Krampass-Sassnitz nimmt als Hafen u. Badeort eine Doppelstellung ein.

sich für die beiden Städte eine Bevölkerungsdichte von 327,7, für die Landgemeinden eine solche von 141,2 und für die Gutsbezirke nur eine Dichte von 22,1.

Ausgehend von den genannten Dichtestufen, erhalten wir folgendes Bild: Zur niedrigsten Dichtestufe gehören ausschliesslich Gutsbezirke und zwar meist solche, die einen ausgedehnten Forst mit umfassen, bewohnt von wenigen Forstbeamten und Waldarbeitern, die nebenbei noch einigen Ackerbau auf dem mageren Boden treiben. Diese erste Stufe umfasst 20 Gutsbezirke; die zweite, 11—20 Einwohner pro qkm, 90 Verwaltungseinheiten, nämlich 4 Landgemeinden und 86 Gutsbezirke. 7 Landgemeinden und 76 Güter bilden die 3. Dichtestufe. Wie aus dem bedeutenden Übergewicht der Gutsbezirke hervorgeht, ist die Bevölkerung in diesen Gebieten im wesentlichen eine ackerbautreibende. Auch umfassen die 2. und 3. Stufe mehr Gemeinden als alle höheren Dichtestufen zusammengenommen, ein deutlicher Hinweis auf die dünne und gleichzeitig ziemlich gleichmässige Verteilung der rügenschen Bevölkerung.[1])

Schon die 4. Stufe zählt trotz des hier grösser gewählten Dichtigkeitsintervalls nur 37 Gemeinden.

Für die 5. Stufe, diejenige mittlerer Dichte mit 6 Verwaltungsbezirken, ist wieder nur ein Intervall von 10 Einwohnern gewählt worden, damit sie sich des besonderen Interesses halber, das gerade sie beansprucht, scharf von den übrigen Dichtestufen absondert. So zeigt sie uns, dass schon bei der mittleren Volksdichte die Landgemeinden an Zahl das Übergewicht gewinnen über die Gutsbezirke (4 Landgemeinden stehen hier nur 2 Gutsbezirke gegenüber), eine Erscheinung, die auf den folgenden höheren Dichtestufen noch deutlicher hervortritt. Sodann liefert uns gerade diese mittlere Dichtestufe den Beweis dafür, dass die verschiedenartigsten Bedingungen doch gleiche Volksdichte zu erzeugen vermögen. Neben Woorke und Karow, zwei Landgemeinden ohne Waldareal in sehr fruchtbarer Gegend, gehört hierher auch der aus

1) s. S. 51.

mehreren einzelnen Gütern gebildete Gutsbezirk Preetz mit nur mässig fruchtbarem Boden und ebenfalls ohne Waldungen, während aus dem Waldgebiet der Stubnitz die Forsthäuser und Arbeiterwohnungen des Forstgutbezirkes Werder hinzukommen und endlich auch die Landgemeinden Moritzhagen und Gross-Zicker zur mittleren Dichtestufe zählen, denen die nahegelegene See einen Ersatz für den Mangel an fruchtbarem Boden gewährt.

Die 6. Dichtestufe wird von 10 Landgemeinden und 8 Gutsbezirken, die 7. von 23 Dörfern und 8 Gütern gebildet. Unter den Landgemeinden dieser Stufe befinden sich eine grössere Anzahl Fischerdörfer.

Die 8. Dichtestufe umfasst 13 Gemeindeverbände und die 9. 3 Bezirke und zwar beide Dichtestufen nur noch Städte und Dörfer, aber keine Güter. Dabei ist von Interesse, dass die beiden Städte Rügens, Bergen und Garz, nicht zur höchsten Dichtestufe gehören, sondern neben anderen Orten erst an zweiter Stelle stehen und von Sassnitz und Putbus wesentlich übertroffen werden.

B. Die Siedelungen Rügens nach Art, Grösse und Verteilung.

Mit der Volksdichte eines Landes steht die Zahl, Grösse und Verteilung seiner Siedelungen in gewissem Zusammenhang, indem mit einer Anhäufung der Bevölkerung auch die Ansiedelungen an Zahl und Grösse wachsen. Indes fallen die beiden Begriffe Volksdichte und Siedelungsdichte doch nicht immer zusammen, da von zwei gleichgrossen Gebieten das eine nur wenige grosse Wohnplätze und hohe Volksdichte, das andre zahlreiche kleine, dicht über das Land hingesäte Ansiedelungen und trotz dieser hohen Siedelungsdichte doch geringe Volksdichte haben kann.[1]) Ein Beispiel hierzu liefern die Landgemeinden Wiek auf Wittow einerseits und Lieschow und Mursewiek andrerseits. Das Dorf Wiek mit dem für rügensche Verhältnisse bedeutenden Gebietsumfang von 5,1 qkm besteht aus einem einzigen streng geschlossen angelegten Wohn-

1) Ratzel: Anthropogeographie II, S. 422.

platz mit einer Volksdichte von 225,2. Die Gemeinden Lieschow und Mursewiek dagegen sind in lauter einzelne Bauernhöfe aufgelöst, die wie hingestreut das ganze Gebiet bedecken, sodass die Entfernung zwischen den einzelnen Höfen überall nur wenige hundert Meter beträgt; die Siedelungsdichte ist hier also gross, wogegeu die Volksdichte wegen der geringen Zahl von Bewohnern auf jedem Hofe nur klein ist und, beide Gemeinden zusammen betrachtet, bloss 44 beträgt.

Die Insel Rügeu zerfällt in 303 selbständige Gemeinden. Unter diesen befinden sich 2 Städte (Bergen und Garz), 74 Landgemeinden und 227 Gutsbezirke. Die Grösse einer Gemeinde beträgt demnach durchschnittlich 3,2 qkm gegen nahezu 7 qkm im deutschen Reich, und die Einwohnerzahl einer Gemeinde auf Rügen beläuft sich im Mittel auf 154 Personen, denen in Deutschland 596 in einer Gemeinde gegenüberstehen. Die Gemeindebezirke der Insel Rügen sind also etwa halb so gross und haben ungefähr nur den vierten Teil der Einwohner wie im Durchschnitt eine Gemeinde im deutschen Reich. Eine Vergleichung mit dem Regierungsbezirk Stralsund und mit der Proviuz Pommern ergiebt für jenen bei einer durchschnittlichen Grösse der Gemeinden von 4,6 qkm eine Durchschnittsbevölkerung von 246 Personeu, für diese bei einem durchschnittlichen Gemeindeareal von 6,5 qkm eine Bewohnerzahl von 340 Seelen im Mittel für jede Gemeinde. Die Ortschaften Rügens sind also meist klein und dünn bevölkert.

Nach der Art der Siedelungen erhalten wir für die beiden Städte Rügens mit ihren 18,71 qkm, d. s. 1,03 % der Insel, eine durchschnittliche Grösse von 9,35 qkm.

Die 74 Landgemeinden bedecken ein Areal von 164,63 qkm = 17,01 % der Gesamtfläche Rügens. Eine Landgemeinde hat demnach einen durchschnittlichen Gebietsumfaug von 2,22 qkm, erreicht also nur $^2/_3$ der Grösse, die im Mittel ein Bezirk im allgemeinen auf Rügen besitzt.

Den grössten Raum beanspruchen die Gutsbezirke, die mit 784,38 qkm 81,06 % des Landes inne haben und damit

das Übergewicht des landwirtschaftlichen Betriebes dokumentieren.[1]) Auf einen Gutsbezirk entfallen 3,45 qkm.

Das Übergewicht der Gutsbezirke ist von wesentlichem Einfluss auf die Verteilung der Ansiedelungen auf Rügen. Im Gegensatz zu den Industriebezirken Deutschlands, wo die Dörfer und Städte oft so dicht bei einander liegen, dass eine Grenze zwischen ihnen gar nicht mehr wahrzunehmen ist, treffen wir auf Rügen eine derartige Häufung der Ansiedelungen auf einem engbegrenzten Raume nirgends an. Vielmehr zeigt uns ein Blick auf die Karte, dass sich die rügenschen Siedelungen ziemlich gleichmässig über die ganze Insel verteilen, eine Thatsache, die sich auch aus der Erwägung ergiebt, dass die Gutsbezirke mit ihrer Durchschnittsgrösse von 3,45 qkm[2]) der durchschnittlichen Ausdehnung eines rügenschen Bezirkes von 3,2 qkm[3]) sehr nahe kommen und dadurch bei ihrem Übergewicht eine ziemlich gleichmässige Verteilung der Ansiedelungen erzeugt haben müssen. Eine Ausnahme von solcher gleichmässigen Verteilung der Ansiedelungen machen

1) Ähnliche Verhältnisse weist der Regierungsbezirk Stralsund auf, wo die Städte 4,9%, die Landgemeinden 15,3%, die Güter 79,8% der Gesamtfläche ausmachen. Unter den 4 Kreisen dieses Regierungsbezirkes steht Rügen mit seinem Gutsareal an 2. Stelle; ihm folgen Greifswald mit 79,2% und Grimmen mit 76,8%, während der Kreis Franzburg mit 83,2% Gutsareal die Insel Rügen noch übertrifft. Im Kreise Usedom-Wollin, der durch seine reiche Gliederung Ähnlichkeit mit Rügen hat, stehen die Gutsbezirke an Zahl weit hinter den Landgemeinden zurück (88 Dörfer und nur 36 Gutsbezirke). Übertreffen zwar auch hier noch die Güter an Gebietsumfang die Dörfer, so doch nicht in dem Maasse wie im Regierungsbezirk Stralsund, indem die Landgemeinden auf Usedom-Wollin 41,03%, die Gutsbezirke 54,4% des gesamten Gebietes inne haben. Auch in Hinterpommern ist das Hervortreten der Güter nicht so bedeutend wie auf Rügen. In den wenigstens teilweise ans Meer grenzenden Kreisen Kolberg-Körlin, Köslin, Schlawe, Stolp u. Lauenburg beträgt das Gutsareal 48,7, 51,3, 54.7 71 und 70,3% des betreffenden Kreises. Der Grund für dieses Übergewicht der Gutsbezirke über die Dörfer und für den Unterschied in dieser Hinsicht zwischen Vor- und Hinterpommern liegt nicht in geographischen, sondern in geschichtlichen Verhältnissen. s. S. 59.

2) s. oben.

3) s. S. 49.

nur die ausgedehnten Waldgebiete der Stubnitz und Granitz, wie auch die Dünen- und Heidegegenden der Schaabe, der Schmalen Heide, des Bugs und Hiddensöes, wo die Entfernung bis zum benachbarten Wohnplatz, die in Luftlinie sonst durchschnittlich 2,5 km beträgt, zwischen 4 und 10 km schwankt.[1])

Andrerseits giebt es auch Gebiete mit erheblich dichterer Besiedelung als der durchschnittlichen, so auf Mönchgut und dem sich westlich davon erstreckenden Küstenstrich bis Wreechen, wie endlich auch am Waldrande der Stubnitz. In beiden Fällen decken sich hier Gebiete hoher Volksdichte mit solchen grosser Siedelungsdichte. Indes vermögen die genannten wenigen Ausnahmen den Gesamteindruck einer gleichmässigen Verteilung der Ansiedelungen auf Rügen umsoweniger wesentlich zu beeinflussen, als dieselbe noch bedeutend gefördert wird durch die Häufigkeit von Einzelwohnplätzen.

Zu diesen Einzelsiedelungen gehören vor allem die zahlreichen Ausbaue, die isoliert gelegenen Mühlen, Kreideschlämmereien, Forst- und Chausseehäuser und Schulgebäude, die ohne oder mit besonderem Namen einem benachbarten Gemeindebezirk zugeteilt sind. Auch diese dürfen bei unserer Betrachtung nicht ausser acht gelassen werden, da ihre Zahl nicht weniger als 239 beträgt und die Gesamtzahl aller Wohnplätze Rügens auf 542 erhöht, eine Anzahl, wie wir sie in ganz Pommern auf gleichem Raume nicht wieder antreffen. Auch aus diesem Umstande folgt noch besonders die bereits festgestellte hohe Siedelungsdichte und gleichmässige Verteilung der Ansiedelungen. Während wir nämlich auf je 3,2 qkm Flächenraum durchschnittlich einen selbständigen Gemeindebezirk[2]) antreffen, finden wir einen Wohnplatz auf je 1,8 qkm. Endlich trägt zur gleichmässigen Verteilung der Siedelungen auf Rügen noch die aufgelockerte Anlage vieler Ortschaften bei, die sich teils in lauter zerstreut liegende Höfe auflösen, wie es von den Dörfern Lieschow und Mursewiek bereits erwähnt wurde, und wie es auch bei Goor auf

1) Plogshagen bis Vitte 4 km, Posthaus Wittow bis Dranske 8 km, Wall bis Breege oder Drewoldke 10 km.

2) s. S. 49.

Wittow und Dumgenevitz bei Garz der Fall ist, teils in geringerer oder grösserer Entfernung vom Kern der Ortschaft noch einzelne zu ihr gehörige Gehöfte oder Häuser aufweisen,[1]) wofür Hagen und Promoisel auf Jasmund, Dreschvitz, Sehlen, Mölln-Medow und Kasnevitz Beispiele sind.

C. Die Bewegung der Bevölkerung Rügens.

Wie im ganzen deutschen Reich, so hat sich auch auf der Insel Rügen seit einer Reihe von Jahren eine lebhafte Bewegung der Bevölkerung vollzogen. Nach der von Platen herausgegebenen Statistik über den Zeitraum von 1837—67 (in 3jährigen Zwischenräumen)[2]) nahm die Bevölkerung Rügens in diesen 30 Jahren um 11723 Personen oder 33,2% zu, unter einer Beteiligung der Städte mit einem Zuwachs von 1398 Seelen = 33,1% und des platten Landes mit einem solchen von 10325 Bewohnern = 33,2% ihrer ursprünglichen Einwohnerzahl. Es fand also ein fast gleiches prozentuales Wachstum der städtischen und ländlichen Bevölkerung statt, das pro Jahr 1,1% betrug.

Jahr	Städte	Plattes Land	Gesamtsumme
1837	4226	31099	35325
1840	4461	33914	38375
1843	4683	34577	39260
1846	5136	35556	40692
1849	5507	35999	41506
1852	5748	37746	43494
1855	5827	38902	44729
1858	5725	39809	45534
1861	5770	40923	46693
1864	5904	41243	47147
1867	5624	41424	47048

In dieser Bewegung der Bevölkerung hat sich seitdem eine wesentliche Änderung vollzogen in dem Sinne, dass die Zunahme eine viel langsamere geworden ist, ja auf dem platten

1) s. S. 51.

2) Platen, Statistische Beschreibung des Kreises Rügen. 1870.

Lande zeitweise sogar eine Abnahme stattgefunden hat. Schon 1871 stellte sich die Bevölkerungszahl auf nur 45 699 gegenüber 47 048 im Jahre 1867. Von 1871—1895 ist wieder eine geringe Zunahme zu verzeichnen, doch beträgt sie nur 1 024 Seelen oder 2,2%, auf das Jahr berechnet also noch nicht 0,1%. Dabei hat die Zahl der Stadtbewohner in diesem Zeitraum um 262 = 4,5%, die des platten Landes 762 oder 1,9% zugenommen, ohne dass aber dadurch die 1867 bestehende Zahl seitdem wieder erreicht worden wäre, vielmehr beträgt die Abnahme in der Zeit von 1867—1895 325 Personen oder 0,7%. Dieser Rückgang entfällt hauptsächlich auf das platte Land, wo er 833 Seelen oder 2% der damaligen Bevölkerung betrug, dem für die Städte eine Zunahme von 508 Bewohnern = 9% gegenüberstand. Am grössten war diese Abnahme in den Ackerbaugebieten, insbesondere in den Gutsbezirken, wo sie von 1871 bis 1895 1233 Personen oder 6,6% betrug. Wenn demgegenüber die Landgemeinden einen Zuwachs von 1995 Seelen = 9,4% erfahren haben, so erklärt sich dies hauptsächlich durch das Neuentstehen und Wachstum der Badeorte an der Ostseite der Insel. Wie eine Landgemeinde, die nur auf den Ackerbau angewiesen ist, ebenfalls eine Abnahme zu verzeichnen hat, zeigt das Beispiel von Bessin.[1])

Jahr	Städte	Dörfer	Gutsbezirke	Gesamtsumme
1871	5870	21256	18573	45699
1875	5775	21149	18394	45318
1880	5883	21985	18247	46115
1885	5839	21401	17799	45039
1890	5994	21975	17216	45185
1895	6132	23251	17340	46723
1900	—	—	—	46255

Wie die letzte Zahl zeigt, hat nach der Zählung vom Jahre 1900 auf Rügen seit 1895 sogar eine Gesamtabnahme

1) Die Landgemeinde Bessin hat seit 1885 um 29,4% ab-, das Bad Sassnitz hingegen um 29,2% zugenommen, Sellin hatte laut Mitteilung der Badedirektion 415 Einw., d. i. gegen 1895 eine Zunahme um 55,4%; Göhren wies mit 610 Bew. ein Wachstum um 27,1% auf.

der Volkszahl um 468 Personen oder 1% stattgefunden, hauptsächlich begründet in der Landflucht und dem Zuzug der Arbeiter nach den grossen Industriecentren, die, wie in ganz Deutschland, so auch auf Rügen sich fühlbar macht.

D. Begründung der Volksdichteverhältnisse.

Wie in ganz Norddeutschland die Volks- und Siedelungsdichte weit weniger vom Klima und den Höhenverhältnissen abhängig ist, so üben auch auf Rügen das Klima und die geringen Höhenunterschiede ausser an den Steilküsten keinen nachteiligen Einfluss auf die Besiedelung aus.

1. Die Fruchtbarkeit des Bodens.

Anders steht es mit der Fruchtbarkeit. Der grösste Teil der Insel und insbesondere der Inselkerne wird von diluvialen Ablagerungen eingenommen und zwar fast durchweg von dem Oberen Geschiebemergel, der Grundmoräne der letzten Vergletscherung und deren sandigen Auswaschungsprodukten. Der weiten Verbreitung dieses Geschiebemergels verdankt Rügen die hohe Fruchtbarkeit seines Bodens und seine Ertragsfähigkeit namentlich für Rüben- und Weizenkultur. Demgegenüber bieten jene sandigen Auswaschungsprodukte, der Deck- oder Geschiebesand, weil ihrer ursprünglichen lehmigen Beimengung beraubt, einen nur wenig ertragsfähigen Boden dar. In noch höherem Grade gilt das von den alluvialen, durch Wind und Wellen aufgebauten Saudregionen zwischen den einzelnen Inselkernen und zwar namentlich im Bereiche der noch jetzt in ihrer Fortbildung begriffenen, von Saudverwehungen heimgesuchten eigentlichen Dünengebiete. Nur da, wo es sich um ältere solcher Sandablagerungen handelt und hier durch eine Vegetationsdecke eine Bereicherung des Sandes an humosen Bestandteilen stattgefunden hat, sind diese Landstriche ausser für die Anlage von Nadelholzforsten auch für den Anbau anspruchloserer Kulturpflanzen, wie Kartoffeln, Lupinen und Hafer nutzbar gemacht.[1]) Einem Humifizierungsprozess durch Pflanzenwucherungen verdanken ferner auch die

1) z. B. die Baaber Heide.

hinter den Dünen gelegenen, die Ufer der Bodden umsäumenden flachen Salzwiesen und Moorflächen ihren Nutzwert wenigstens als kräftige Viehweiden. So zeigt Rügen hinsichtlich der Fruchtbarkeit seines Bodens die verschiedensten Abstufungen von der reichsten Ertragsfähigkeit bis zu fast völliger Unfruchtbarkeit.

Ein allgemeines Bild von der Fruchtbarkeit des rügenschen Bodens liefert uns die folgende Tabelle durch Angabe des Grundsteuerreinertrages für die Städte, Dörfer, Gutsbezirke und den ganzen Kreis und durch Beifügung der daraus berechneten Fruchtbarkeitsziffer. Hiernach beträgt der Grundsteuerreinertrag pro Hektar

	Acker	Wiese	
für die Städte	19,58	15,27	M.
„ „ Dörfer	25,07	16,45	
„ „ Güter	29,37	21,15	
„ den Kreis Rügen	28,59	20,37	

die Fruchtbarkeitsziffer = 27,9.

Obenan hinsichtlich der Fruchtbarkeit steht die Halbinsel Wittow, wo der Grundsteuerreinertrag pro Hektar meist über 40 M. beträgt und bis zu 54 M. steigt (Altenkirchen und Bohlendorf). Ihr ähnlich sind einige Striche der Halbinsel Jasmund, so die Bezirke von Borchtitz, Vorwerk bei Sagard, Lohme, Ranzow und Marlow mit einem Grundsteuerreinertrag von über 30 M. (bei Ranzow sogar 45 M.). Zu den fruchtbarsten Gebieten der Insel gehören endlich der Zudar und ausgedehnte Teile des westlichen Rügens.

Indessen wechseln, wie schon erwähnt,[1]) mit diesen überaus fruchtbaren Gegenden vielfach Landstriche mit ungleich weniger günstigem Boden, namentlich dann, wenn sandige Bodenbeschaffenheit vorherrscht. Um nur einige anzuführen, mögen die Bezirke bei Gingst, Garz, Patzig, Kasnevitz, Lancken bei Vilmnitz und Zirkow Erwähnung finden. Zu den für Ackerbau fast unbrauchbaren, nur hier und da mit kleinen Feldern besetzten Gebieten gehören namentlich die flachen, sandigen Teile Hiddensöes, der Gellen, ferner der Bug, die

1) s. oben.

Schaabe und die Schmale Heide. Nicht zu übersehen ist übrigens, dass in neuerer Zeit ausgedehnte, wegen ihrer sandigen Beschaffenheit lange Zeit brach gelassene Landstriche in Kultur gezogen und zum grossen Teil intensiv, d. h. als Acker oder Wiese in Nutzung genommen worden sind. Das gilt z. B. für Preetz, dessen Extensität der Bebauung dadurch auf 97,5% gestiegen ist, von Gobbin (85,5%), Seedorf (92,9%), Extensitätszahlen, die um so deutlicher sprechen, als die Durchschnittszahl für Rügen nur 74,1% beträgt. An anderer Stelle wiederum ist durch rationelle Ausnutzung der Wiesen dem Mangel an Ackerland ein Gegengewicht geboten worden, was vor allem für die Ortschaften auf Mönchgut und der Halbinsel Lieschow gilt. Indessen tritt doch das Areal der vorhandenen Wiesen gegenüber dem Ackerboden bedeutend in den Hintergrund. Auf Wittow fehlen die Wiesen überhaupt fast ganz, sodass dort Mangel an Graswuchs die Viehzucht wesentlich beeinträchtigt. Daher erklärt es sich, dass auch bei hohem Grundsteuerreinertrag der Wiesen die Fruchtbarkeitsziffer durch dieselben nur unwesentlich beeinflusst wird.

Von der Bedeutung der rügenschen Landwirtschaft giebt die Berufs- und Gewerbezählung vom 14. Juni 1895[1]) einen augenfälligen Beweis. Nach derselben lagen auf der Insel der Landwirtschaft im Hauptberufe 10308 Personen ob, als deren Angehörige und Dienstboten sich noch 13237 Personen hinzugesellen, während im Nebenberufe 4685 Leute, insgesamt 28230 oder 52,3% der Einwohner in der Landwirtschaft thätig waren.[2]) [3]) Der Ackerbau bildet somit die vorwiegende Beschäftigung der Bewohner Rügens, und darauf gerade beruht der Hauptgrund für die geringe

1) Statistik des deutschen Reiches. N. F. Bd. 109.

2) Bei dieser prozentualen Berechnung ist zu berücksichtigen, dass zur Zeit der Gewerbezählung die Einwohnerzahl Rügens grösser ist als bei der Volkszählung im Dezember, weil bis dahin die polnischen Arbeiter und viel Dienstpersonal aus den Badeorten die Insel wieder verlassen haben.

3) Im Kreise Franzburg betreiben 55,7%, in Greifswald 36,7%, in Grimmen 65.8%, auf Usesom-Wollin 33% der Bewohner Landwirtschaft.

Volksdichte der Insel; ist doch gerade der Westen Rügens mit seiner fast ausschliesslich ackerbautreibenden Bevölkerung dünner bewohnt als der Osten und Süden.

Nach welchen Grundsätzen vollzieht sich nun innerhalb der Ackerbaudistrikte die Abstufung der Volksdichte von Ort zu Ort? Der naheliegende Schluss, dass die Volksdichte um so grösser sein werde, je fruchtbarer der Bezirk und um so geringer, je weniger ertragsfähig der Boden ist, ein Schluss, zu dem die Bemerkung Meitzens,[1]) dass die Volksdichte in Deutschland auf gutem Ackerboden 64,9, auf schlechtem 42,15 beträgt, zu berechtigen scheint, dieser Schluss trifft auf den ersten Blick und für einzelne Fälle auch für Rügen zu. Wie die in der Tabelle angeführten Beispiele zeigen, übersteigt in den fruchtbaren Gebieten die Volksdichte das Mittel, während sie in den unfruchtbaren hinter demselben zurückbleibt.

Gemeinde	Fruchtbarkeits-Ziffer	Volksdichte
Kl. Schoritz	57,3	73
Dornhof	48,6	90,8
Dumgenevitz	12,6	22,1
Krimvitz	10,4	26
Mönkvitz	10,1	12,7
Bussvitz	9,8	14,6

2. Die Verteilung des Grundbesitzes.

Dieser Schluss gilt indes bloss für grössere Gebiete. Verfolgt man aber die Abstufung der Dichte von Ort zu Ort, so zeigt sich, dass andere Faktoren wesentlich bedeutender als die Fruchtbarkeit für die Volksdichte ins Gewicht fallen. Was die folgende Zusammenstellung hauptsächlich erkennen lässt, ist die ausschlaggebende Bedeutung der Verteilung des Grundbesitzes für die Volksdichte in der Weise nämlich, dass die Gutsbezirke selbst bei grösster Fruchtbarkeit viel

1) Meitzen: Der Boden und die landwirtschaftlichen Verhältnisse des preussischen Staates. Berlin 1901. Bd. VI, S. 593.

dünner bewohnt sind als die Landgemeinden bei gleicher und sogar bei weit geringerer Fruchtbarkeit des Bodens.

Gemeinde	Art der Gemeinde	Fruchtbarkeits-Ziffer	Volksdichte
Streu b. Schaprode	Gutsbezirk	56,7	8,4
Retelitz	„	45,9	6,7
Lobkevitz	„	52,1	19,2
Parchtitz	Landgemeinde	16,3	81,7
Prisvitz	Gutsbezirk	16,7	12,9
Promoisel	Landgemeinde	20,9	232,5
Poissow	Gutsbezirk	20,7	16,7
Thesenvitz	Landgemeinde	15,6	93,9
Dreschvitz	„	10,2	179,9
Kasnevitz	„	12,9	206,7

Wie der Grossbetrieb des Ackerbaues zur Erniedrigung, der Kleinbetrieb dagegen zur Erhöhung der Volksdichte beiträgt, erhellt besonders auch aus nachstehender Zusammenstellung der Besitzverhältnisse auf Rügen und den benachbarten ackerbautreibenden Kreisen Neuvorpommerns, wo sich der Grossgrundbesitz,[1]) prozentual bestimmt, wie folgt gestaltet:

Kreis	Grossgrundbes. i. %	Volksdichte[2])
Grimmen	70,99	36,8
Rügen	72,56	48,3
Franzburg	77,59	37
Greifswald[3])	80,80	41

Wie in den Kreisen Grimmen, Franzburg und Greifswald überwiegt also auch auf Rügen der Grossgrundbesitz die kleinen bäuerlichen Betriebe, und darin ist die Hauptursache für die geringe Volksdichtigkeit der Insel Rügen zu suchen.

Dieses Vorherrschen des Grossgrundbesitzes gerade in

1) Ackerwirtschaften mit über 100 ha.

2) Bei der Volksdichteangabe ist hier der Wald ausnahmsweise nicht in Abzug gebracht worden, da sein Areal, ausser für Rügen, dem Verfasser nicht bekannt war.

3) Die Stadt Greifswald ist hierbei ausgeschieden worden.

ganz Neuvorpommern und auf Rügen ist ausschliesslich historisch begründet, wie Joh. Fuchs, auf dessen Werk über den Untergang des Bauernstandes[1]) hier nur verwiesen werden kann, eingehend erörtert hat.

3. Die Fischerei.

Haben wir in dem Übergewicht des Grossgrundbesitzes die Ursache für die geringe Volksdichte und damit gleichzeitig für die ziemlich gleichmässige Verteilung der Bevölkerung erkannt, so fallen für die lokale Konzentration der Bevölkerung eine Reihe anderer Faktoren wesentlich ins Gewicht, unter ihnen an erster Stelle der Fischereibetrieb.

Der Fischfang bildet neben dem Ackerbau das älteste Gewerbe der Inselbewohner. Schon aus der slavischen Zeit erwähnen die Chroniken[2]) den Zuzug fremder Kaufleute und Schiffer, die des Fischhandels wegen nach Rügen zogen. Wie bedeutend der Fischfang und der daran sich anschliessende Handel auch in der Folgezeit gewesen sind, darauf weist das häufige Vorkommen des Ortsnamens „Vitte“[3]) hin, der uns nicht weniger als sechsmal an den Küsten Rügens begegnet. Auch jetzt noch sind die Ortschaften Vitte auf Hiddensöe und Vitte an der Ostküste von Wittow wichtige Fischerdörfer.

Der Fischfang in den rügenschen Gewässern gliedert sich naturgemäss in Hochsee- und Küstenfischerei einerseits und in Binnenseefischerei im Bereiche der Bodden andrerseits, erstere besonders im Frühling und Herbst, letztere im Sommer betrieben. Die Hochseefischerei wird gegenwärtig nur ausnahmsweise und zwar ausschliesslich von Sassnitz aus betrieben. Sie kommt deshalb für die uns beschäftigenden Fragen weniger in Betracht. Viel wichtiger ist der Fang an den Küsten und

1) Dr. C. Joh. Fuchs: Der Untergang des Bauernstandes und das Aufkommen der Gutsherrschaften. Strassburg 1888.

2) Fabricius: Urkunden zur Geschichte des Fürstentums Rügen. Bd. II S. 36/37.

3) Unter einer Vitte verstand man eine Örtlichkeit an der Küste, an der sich fremde Kaufleute und Fischer zur Zeit des Fischfanges vorübergehend mit ihren Schiffen aufhielten; s. G. Jacob: Das wendische Rügen in seinen Ortsnamen. Stettin 1894, S. 65.

die Binnenfischerei in den Bodden, vor allem erstere, die etwa 7 mal soviel Fischer ernährt als letztere. Nach der Statistik[1]) von 1895 zeigte die Fischereibevölkerung der Insel Rügen folgende Zusammenstellung:

Es gehören an:	im Hauptberuf a. selbst. Fischer	als Dienstpersonal	im Nebenberuf
der See- u. Küstenfischerei	753	1808	235
der Binnenfischerei	110	272	14
Sa.: 3192 Personen			

Die Bedeutung des rügenschen Fischfanges tritt noch schärfer hervor, wenn wir ihn mit denjenigen andrer Küstenstriche des Ostseegebietes vergleichen. Von 1000 Personen liegen dem Fischfang ob auf Rügen 61,2; im Kreise Franzburg 23,6; im Kreise Greifswald 30,5; im Kreise Grimmen 6,8; im Stadtkreis Stralsund 37,9; auf Usedom-Wollin 88,8; im Kreise Fischhausen (frische Nehrung) 64,1 und im Kreise Memel 40,3 Personen.

[2]) Für die Schätzung des Einflusses der Fischerei auf den Volkswohlstand und die Besiedelungsverhältnisse Rügens fällt namentlich die Unsicherheit des Ertrages schwer ins Gewicht. Die Fischerei Rügens krankt zunächst daran, dass sie zumeist Küstenfischerei ist, die nicht wie die Hochseefischerei den Fischzügen nachgehen kann und darum mit sehr wechselnden und bei dem in neuerer Zeit immer häufigerem Ausbleiben der Fischzüge wesentlich bescheideneren Erträgen sich begnügen muss. Hemmend für die Einbürgerung einer ausgedehnteren Hochseefischerei ist namentlich der Mangel an sicheren Zufluchts- und Absatzhäfen. Einen in jeder Hinsicht genügenden Hafenplatz bildet nur der neue geräumige Hafen von Sassnitz. Auf ihn konzentriert sich daher auch die geringe rügensche Hochseefischerei. Für die weiteren

1) Statistik des deutschen Reiches. N. F. Bd. 109.

2) Die folgenden Ausführungen gründen sich hauptsächlich auf die „Mitteilungen des deutschen Seefischereivereins", Jahrgänge 1891 bis 1901, die der betr. Verein dem Verfasser bereitwilligst zur Verfügung stellte.

südlichen Küsten kommen hauptsächlich der Hafen von Lauterbach sowie die festländischen Häfen von Greifswald und namentlich von Kröslin mit ihren ausgedehnten Räuchereien und Konservenfabriken in Betracht. Der auf der Greifswalder Oie angelegte Hafen besitzt nur Bedeutung als Zufluchtsort. Gerade hier im Süden an den Küsten von Mönchgut und an den Küsten des Greifswalder Boddens liegen eine ganze Reihe von Fischerdörfern, von denen aus dieser Bodden und die östlich davon gelegenen Teile der Ostsee abgefischt werden und der Fang in die genannten Häfen geliefert wird.

Für den ganzen Norden und Westen Rügens, einschliesslich Hiddensöes, bildet Stralsund den hauptsächlichsten Absatzplatz; ausserdem kommt noch Schaprode in Betracht, der einzige leicht und sicher zu erreichende Hafen an der Westküste der Insel, bevorzugt durch seine günstigen Beziehungen zum Hinterland.

Bei diesem Mangel an einer ausreichenden Anzahl von guten Häfen macht sich der Wunsch nach der Anlage weiterer Schutz- und Absatzhäfen bei den rügenschen Fischern immer mehr geltend. Indes sind Massnahmen der Regierung in dieser Richtung teilweise erschwert durch die Sonderinteressen der Fischer,[1]) wodurch eine Einigung über eine geeignete Anlage verzögert wird.

Mit dem Fischereibetrieb im Zusammenhang stehen auch eine Reihe von Einzelsiedelungen, so namentlich die Leuchttürme mit ihren Beamtenwohnungen auf Hiddensöe, Arkona und der Greifswalder Oie, sodann Unterkunftshäuser für Fischer, wie solche durch die Gräfin Schimmelmann bei Göhren und auf der Oie errichtet worden sind.

Nächst dem Mangel an guten Häfen fügen in manchen Jahren auch die Eis- und Windverhältnisse dem Fischfang erheblichen Schaden zu. Zwar liefert der Fang unter der sich bildenden Eisdecke recht beträchtliche Erträgnisse, eintretende Stürme aber schädigen dann die Fischer um so erheblicher durch Zerstörung und Wegschwemmung der Fanggeräte.

1) So wünschen die Fischer von Hiddensöe eine Hafenanlage bei Dranske auf Wittow, die des Festlandes bei Barth.

Durch Versicherungskassen sucht man gegenwärtig derartige Verluste nach Kräften auszugleichen.

Hemmend wirken endlich auch noch wirtschaftliche und persönliche Momente. Ihrer pekuniären Lage wegen sind die Fischer Neuvorpommerns und Rügens nur selten imstande, grössere Aufwendungen für umfangreiche, dem Fortschritt der Technik und des Verkehrs entsprechende Neuanschaffungen zu machen; teilweise sind sie auch zu schwerfällig und zu übermässig vorsichtig. Eine merkliche Belastung der Fischer bedeutet auch die Pachtsumme, die an den Küsten von Neuvorpommern und Rügen im Gegensatz zu den übrigen deutschen Küsten für die Erlaubnis zum Fischfang zu entrichten ist. Auch der Leutemangel kommt für die Küstenfischerei hindernd in Betracht. In besonders hohem Grade aber beeinträchtigt die Entwicklung der vielbesuchten Badeorte der Insel den Fischereibetrieb. Da winkt leichterer, gefahrloserer und lohnenderer Verdienst durch Wohnungsvermietung an Badegäste, durch Bootsfahrten und dergleichen, sodass der Fischereibetrieb mehr und mehr vernachlässigt wird und sich schliesslich nur noch auf gelegentliche Strandfischerei beschränkt.

Für die Binnenfischerei kommen ausschliesslich der Grosse und der Kleine Jasmunder Bodden in Frage. Trotz der einer bei Lietzow befindlichen Sandbank wegen schon früher nur geringen Verbindung zwischen den beiden Bodden fand doch durch eine schmale Baggerrinne ein Zufluss salzigen Wassers nach dem Kleinen Jasmunder Bodden statt. Als aber 1868 ein Damm durch die Verbindungsstelle gelegt und nur noch eine Schleuse belassen wurde, verringerte sich der Salzgehalt im Kleinen Jasmunder Bodden von 0,55 auf 0,24%, und der Fischfang nahm in diesem Bodden bedeutend ab. Dem geringen Fischreichtum entsprechend, findet sich auch kein einziges Fischerdorf am Kleinen Jasmunder Bodden, sondern es wohnen nur einzelne Fischer, dünn verteilt, in den angrenzenden Ortschaften, während die grössere Anzahl von Fischern, die ihren Sitz in Lietzow haben, ihrem Gewerbe im Grossen Jasmunder Bodden nachgehen.

Unter den Fischen, die in den rügenschen Gewässern ge-

fangen werden, spielt der Hering die Hauptrolle. Der Heringsfang macht seinem Geldwerte nach 68 % des gesamten Fischfanges aus. Er findet hauptsächlich im März, April und Mai statt, wo dann die Preise in manchen Jahren so fallen, dass sich der Faug nicht mehr lohnt und die Fischer keine Abnehmer für ihre Massenfänge mehr finden. Der Herbstfang trägt etwa nur die Hälfte ein, weil der Hering in dieser Zeit tieferes Wasser bevorzugt. Seine Hauptabnehmer fiudet der Fischereibetrieb in den Räuchereien und Konservenfabriken, die hauptsächlich in Sassnitz-Krampass, Schaprode und Crösliu vertreten sind.

Was den Betrieb des Fischfauges aubelaugt, so findet auf Rügen vor allem Kleinbetrieb statt, wobei zwei bis drei Fischer gemeinsam fischen und dazu Mitfischer und Knechte annehmen, die nach Art der landwirtschaftlichen Arbeiter gemietet und entlohnt werden.

Bezüglich des Verhältnisses der Fischer zur Landwirtschaft verdient der Umstand Erwähnung, dass fast jeder Fischer ein kleines Stück Feld besitzt und sich auch das zur Bestellung desselben nötige Vieh dazu hält.[1])

Um von dem Ertrag des Fischfanges ein Bild zu geben, sind nachstehende statistische Zusammenstellungen beigefügt, die neben dem Durchschnittsfang der letzten 10 Jahre sowohl das Ergebnis alles Fischfanges wie auch speziell des Heringsfanges von Neuvorpommern und Rügen darstellen.

Gesamterträge vom April 1900 bis März 1901:

	1. D. Nordostrand v. Rügen.	2. D. Gebiet südl. v. Rügen.
der 10jähr. Durchschn.	111815 M.	121157 M.
im letzten Jahre	164146 „	141191 „
	3. D. Westrand v. Rügen.	4. Darss-Zingst.
der 10jähr. Durchschn.	214455 M.	36259 M.
im letzten Jahre	422671 „	30130 „

Der Heringsfaug:

	1. D. Nordostraud v. Rügen.	2. D. Gebiet südl. v. Rügen.
der 10jähr. Durchschn.	88858 M.	84714 M.
im letzten Jahre	76235 „	72058 „

1) In Vitte auf Wittow z. B. bewirtschaftet nach Mitteil. des dortigen Herrn Gemeindevorstehers jeder Fischer 2¼ ha Ackerland.

	3. D. Westrand v. Rügen.	4. Darss-Zingst.
der 10jähr. Durchschn.	118259 M.	12165 M.
im letzten Jahre	72690 „	11095 „

Auffällig ist, dass der Gesamtertrag des Fanges im letzten Jahre den mittleren überschreitet, obgleich der Heringsfang hinter dem Durchschnitt um 23,7 % an Wert zurückgeblieben ist, ein Beweis dafür, dass bei schlechtem Heringsfang die Fischer doch durch den Fang anderer Fische, die besonders in den Badeorten hohe Preise erzielen, schadlos gehalten werden können.

Auf die Besiedelung und Volksdichte Rügens ist der Fischfang von grösstem Einfluss. Der gemeinsame, gesellschaftliche Betrieb der Fischerei, das Zusammendrängen der Fischersiedelungen an den geschütztesten und günstigsten Stellen der Küste und der geringe Besitz der Fischer an Äckern und Wiesen verleihen dem Fischereibetrieb im Gegensatz zur Landwirtschaft eine allerdings nur lokal, dafür aber auch in hohem Grade volksverdichtend wirkende Tendenz. Darum weisen alle Fischerdörfer der Insel eine weit über das Mittel hinausgehende Volksdichte auf; und da die Küstenfischerei bedeutender ist als der Fischfang in den Bodden, so befinden sich die meisten und grössten Fischerdörfer an der Peripherie der Insel. Durch zahlreiche geschützte Buchten und durch die Nähe des Festlandes mit seinen Schutz- und Absatzhäfen Cröslin, Wolgast, Greifswald und Stralsund sind hauptsächlich der östliche und südliche Teil der Insel bevorzugt, die deshalb zahlreiche Fischerdörfer und hohe Volksdichte aufweisen. Der Mangel[1]) an guten Häfen an den übrigen Küsten Rügens ist der Grund, dass nicht ein Kranz dichtbevölkerter Fischeransiedelungen rings um die Insel zieht, sondern dass diese Ansiedelungen ganz lokal nur an geeigneten Stellen der Küste sich verfinden, getrennt von einander durch weite Strecken unbewohnter, weil für den Fischfang unbrauchbarer Gebiete (z. B. die Nordküste von Wittow).

1) Über die Begründung des Mangels an guten Häfen auf Rügen s. S. 74 ff.

4. Die Kreidegewinnung.

Gegenüber dem unverkennbaren Einfluss, den die Fischerei auf die Volksdichte ausübt, besitzt ein dem Boden der Insel Rügen selbst entstammendes Produkt, die das Grundgebirge der Insel zusammensetzende Schreibkreide nämlich, nur eine untergeordnete Bedeutung. Die Kreide tritt zu Tage im Osten Rügens zwischen Lohme und Sassnitz, in dem Hügelgelände bei Sagard, ferner auf Arkona und endlich im Süden der Insel in der Nähe von Garz. In den übrigen Teilen der Insel ist sie zwar auch vorhanden, aber durch so mächtige Ablagerungen von glazialem Schutt überdeckt, dass eine lohnende Gewinnung ausgeschlossen ist. An den genannten Punkten jedoch wird sie in zahlreichen Kreidebrüchen abgebaut und in dazu errichteten Schlämmereien weiter verarbeitet. Die hier gewonnene Kreide findet gegenwärtig, nachdem ihre Verarbeitung zur Herstellung von Ziegeln und Mauerkalk schon seit Anfang des vorigen Jahrhunderts eingestellt ist, einmal als Rohkreide zur Cementfabrikation Verwendung und wird zu diesem Zweck, z. B. von dem Kreidebruch zu Lenz bei Krampass durch eine Drahtseilbahn, von Mönkendorf bei Sagard durch eine Feldbahn dort dem Sassnitzer Hafen, hier der Anlegestelle bei Neuhof am Grossen Jasmunder Bodden zugeführt. Andrerseits wird die Kreide in den Schlämmereien von Nipmerow, Hagen, Poissow, Quoltitz, Promoisel, Gummanz, Wittenfelde und Sagard, sämtlich auf Jasmund gelegen, zu Schlämmkreide verarbeitet, um, in Fässer verstampft, dann weiter zur Herstellung von Farben, als Beimengung zur Papierfabrikation und als Schreibkreide versandt zu werden. So rege sich auch in den Sommermonaten der Betrieb in den Kreidebrüchen und -Fabriken gestaltet, so übt derselbe einen nachweisbaren Einfluss auf die Volksdichte doch nicht aus. Die leichte Gewinnung der Kreide nämlich erfordert von vornherein nur eine geringe Zahl von Arbeitern. Dazu kommt, dass sich die Arbeit in den offenen Kreidebrüchen nur auf die Frühlings- und Sommermonate beschränkt, die Arbeiter deshalb genötigt sind, im Winter einer andern Beschäftigung nachzugehen. Die Zahl der in den Kreidebrüchen und -Fabriken beschäftigten Arbeiter

betrug nach der Gewerbezählung von 1895 701 Personen, d. i. 1,5% der Gesamtbevölkerung. Diese Zahl verteilt sich aber auf eine ganze Reihe von Bezirken und ist infolgedessen für die Volksdichte belanglos.

5. Der Einfluss des Waldes und der Heiden auf die Volksdichte.

Gehören auch die Wälder Rügens, wie bereits erwähnt wurde,[1]) da eine Holzindustrie vollständig fehlt, namentlich Sägemühlen und Holzstofffabriken des Mangels an Wasserkraft wegen nicht vorhanden sind, zu den spärlichst bevölkerten Teilen der Insel, so üben sie doch insofern sichtlich einen Einfluss auf die Volksdichtigkeit aus, als sich an ihren Rändern eine grössere Zahl dichtbewohnter Ortschaften entlang zieht, die die Grenze bezeichnen, bis zu welcher die Urbarmachung der früher noch weiter ausgedehnten Waldungen vorgedrungen ist. Daher sind die Siedelungen am Waldrande als Kolonistensiedelungen anzusehen, angelegt zur Verwandlung ehemaligen Waldbodens in Ackerland. Die Schwierigkeit solcher Rodung und Kolonisierung, verbunden mit dem Umstande, dass ausschliesslich kleine, nur wenig kapitalkräftige Ackerwirte derartige Waldparzellen erstanden, brachte es mit sich, dass jeder Kolonist sich zunächst nur ein kleines Gebiet zur Bewirtschaftung herrichten konnte und zur Kolonisierung ausgedehnterer Waldflächen daher viele Ansiedler nötig waren, woraus sich die dichte Bevölkerung der Kolonistendörfer am Waldrande erklärt.

Ganz in derselben Weise trugen auch die Heidegegenden indirekt zur Volksverdichtung bei, deren Besiedelung sich aus der Notwendigkeit ergab, auch kärglichem Boden möglichsten Ertrag abzuringen, nachdem die fruchtbaren Gebiete ihre Herren gefunden hatten. Die Insel Rügen bietet besonders in den Landgemeinden Hagen auf Jasmund, Dreschvitz, Sehlen,[2])

1) s. S. 42 u. 43.

2) Der Ort Sehlen bestand bis vor ungefähr 70 Jahren aus 2 grössereu Bauerngütern und 4 Büdnerwirtschaften. Durch den um diese Zeit stattfindenden parzellenweisen Verkauf der beiden Güter und der rings um Sehlen befindlichen Heide durch den Fiskus entstanden Kolonistensiedelungeu. In Dreschvitz ist der an der Strasse

Mölln-Medow und Baabe Beispiele für derartige dichtbevölkerte Kolonistensiedelungen am Waldrande oder auf ehemaligem Heidegebiet dar.

6. Der Verkehr.

a) Schiffsverkehr.

Treten wir der Frage nach dem Einfluss der Verkehrsverhältnisse auf die Volksdichte näher, so haben wir zunächst zwei verschiedene Arten des Verkehrs zu unterscheiden: den Schiffsverkehr und den Binnenlandverkehr mittels Strassen und Eisenbahnen. Ein Schiffsverkehr von Rügen nach den Gestaden der Ostsee findet gegenwärtig nur von Sassnitz aus statt, seitdem nach Anlage des dortigen Hafens und Ausbau der Eisenbahnlinie Stralsund-Sassnitz der Postverkehr, der früher von Stralsund nach Malmö gerichtet war, die Route Sassnitz-Trelleborg eingeschlagen hat. Im übrigen beschränkt sich der Verkehr von Dampfern ausschliesslich auf die Verbindung des Festlandes mit den Hauptbadeorten der Insel und dieser selbst unter einander und zwar auf den Routen Greifswald-Sassnitz und Stettin-Sassnitz, sowie durch zwei kleinere Dampfer von Stralsund nach Hiddensöe und Wiek. Breege und Wiek auf Wittow, Schaprode an der Westseite, Lauterbach im Süden der Insel, Polchow am Ostufer des Gr. Jasmunder Boddens und endlich Seedorf und Altefähr kommen ausser Sassnitz noch für den Verkehr kleinerer Segelschiffe zur Vermittelung des Warenaustausches zwischen den einzelnen Teilen der Insel sowie zum Festland hinüber in Betracht. Die ungünstigen Tiefenverhältnisse der gesamten Westküste und sämtlicher Binnengewässer, darunter auch der die Insel Rügen vom Festlande scheidenden Meeresstrasse des Strelasundes schliessen den Zugang grösserer Schiffe von dem grössten Teil der Insel aus. Kaufmännische Anlagen, Speicher und Speditionsgeschäfte beschränken sich dementsprechend auf Sassnitz-Krampass und in geringem Masse auf Lauterbach.

nach Gingst gelegene Teil der ältere. Die im östlichen Teil der Gemeindeflur liegende Kuhweide wurde in den 50er Jahren des vorigen Jahrhunderts parzelliert, wodurch auch hier eine Kolonie sich bildete. Mitteil. der HHr. Lehrer in Sehlen und Dreschvitz.

b) Binnenlandverkehr und Strassensiedelungen.

Ungleich augenfälliger macht sich die volksverdichtende Wirkung des Binnenverkehrs in der Anlage einer Reihe volkreicher Dörfer und Städte an den Hauptstrassen der Insel geltend. Ursprünglich als Rastpunkte für Menschen und Tiere in Form von Poststationen und Herbergen schon von Wichtigkeit,[1]) letztere auf der Insel Rügen unter dem Namen „Krüge" bekannt,[2]) entwickelten sich diese Siedelungen bei wachsendem Verkehr durch Zuzug von Handwerkern und Kaufleuten zu inselartig isoliert liegenden Dichtecentren. Die noch heute wichtigen Landstrassen Rügens sind auch schon in alter Zeit die Hauptlinien des Verkehrs gewesen. Der eine Weg von der Vitte auf Wittow und den altheidnischen Ansiedelungen auf Arkona führte durch die Altekirche nach Wiek, über die Wittower Fähre hinweg nach Trent, Gingst, Rambin und endigte in Altefähr. Der andere ging gleichfalls von der Wittower Vitte aus über die Schaabe nach Ruschvitz, Bobbin, Sagard, Wostevitz, beim Hülsenkrug die Schmale Heide erreichend, am Heidekrug, dem jetzigen Heidehof vorüber nach Zarnitz, Karow, Putbus, Kasnevitz und Rambin ebenfalls nach Altefähr. Der dritte Weg endlich lief vom Thiessower Höft an durch das Mönchgut nach Lancken, Putbus und Kasnevitz bis auf den Rothenkirchner Berg, wo sich alle drei Hauptstrassen vereinigten.[3]) Dazu kommt als jetzt weitaus wichtigste und durch eine Haupteisenbahnlinie gekennzeichnete die Strasse von Altefähr über Bergen und Lietzow nach Sagard und Krampass-Sassnitz.

Altefähr, der Handelstadt Stralsund gegenüber, bildete, wie schon der Name vermuten lässt, von jeher einen Hauptzugang nach der Insel Rügen. Die an dieser Stelle nur 2,4 km betragende geringe Breite des Boddens, die Beschaffenheit der Ufer, die das Anlegen der Fährboote begünstigen, das frucht-

1) Ratzel: Anthropogeographie II, S. 430.

2) z. B. der „Hülsenkrug" am Nordende der unfruchtbaren, 2 Stunden weit sich erstreckenden Schmalen Heide.

3) Grümbke-Indigena: Streifzüge durch das Rügenland. Altona 1805, S. 44.

bare und wegsame Hinterland sowie in neuerer Zeit die Bedeutung Altefährs als Sommerfrische förderten das Emporblühen dieser Ortschaft, während die Anlage der Eisenbahn in Verbindung mit einigem Zuzug von Eisenbahnpersonal nur in geringerem Grade zum Wachstum des Ortes beigetragen haben.

Ganz besonders verhalf die günstige Lage an einer belebten Strasse der aus dem 1193 vom Fürsten Jaromar I. begründeten Cisterziensernonnenkloster hervorgegangenen jetzigen Hauptstadt Bergen zu ihrer Bedeutung. Bei der Lage dieses Ortes nahezu in der Mitte der Insel, wohin von allen Seiten der Boden sanft ansteigt, geniesst Bergen, ohne schwer zugänglich zu sein, den Vorteil einer mässigen Höhenlage, die es ermöglicht, von hier aus die ganze Insel zu übersehen und zu beherrschen,[4]) und wodurch sich Bergen schon äusserlich als das Centrum der Insel charakterisiert. Aber auch in Bezug auf Handel und Verkehr gebührt Bergen gegenüber anderen Ortschaften im Innern der Insel der Vorrang. Besonders nach seiner im Jahre 1613 erfolgten Erhebung zur Stadt entwickelte sich durch das damit verbundene Recht, Märkte und Jahrmärkte abzuhalten, ein immer regerer Handel und Verkehr zwischen Bergen und den übrigen Teilen der Insel, nach denen zahlreiche, radial von der Hauptstadt aus verlaufende Landstrassen hinführen. In letzter Zeit aber bedeutet einen weiteren Fortschritt im Verkehrswesen der Stadt die Anlage einer Haupt- und zweier Nebenbahnlinien, die sich bei Bergen kreuzen und es dadurch zum bequemer als früher zu erreichenden Mittelpunkt des Personen- und Güterverkehrs zwischen den einzelnen Teilen der Insel und dem Festlande gemacht haben. Dank dieser günstigen Umstände ist in der Bevölkerungszahl Bergens auch stets eine Zunahme zu verzeichnen gewesen. Grümbke beziffert 1805 die Einwohnerzahl der Stadt auf 1574 Seelen,[1]) Krassow im Jahre 1816

4) Dieser Umstand mag wohl die alten Slavenfürsten bewogen haben, sich gerade hier in dem 91 m hohen Rugard, einem alten Wendenwall, eine sichere Zufluchtsstätte zu schaffen.

1) Grümbke S. 285.

auf 2085,[1]) d. i. eine Zunahme um fast 3 % jährlich. 1864 hatte Bergen 3685 Einwohner, was seit 1816 ein durchschnittliches jährliches Wachstum um 1,6 % bedeutet.

In der Fortsetzung der Hauptlandstrasse und Haupteisenbahnlinie Rügens treffen wir auf den Flecken Sagard, der wie Bergen auf dem Hauptteil der Insel eine entsprechende centrale Lage auf der Halbinsel Jasmund inne hat und ebenfalls ein Kreuzungspunkt wichtiger Landstrassen ist, deren eine mit ihren Verzweigungen nach den Badeorten Krampass-Sassuitz und Lohme sowie nach den Kreidebrüchen und -fabriken von Jasmund führt, während die andere die Verbindung zwischen Wittow und Jasmund einerseits und dieser Halbinsel und dem südöstlichen Rügen andrerseits darstellt. Ausserdem steht Sagard in bequemer Verbindung mit dem grossen Jasmunder Bodden, indem es da angelegt ist, wo die die Halbinsel Jasmund hufeisenförmig im Norden, Osten und Süden umgebenden Hügel sich verlieren und an ihre Stelle ein fruchtbares Becken tritt, das sich im Westen nach dem Grossen Jasmunder Bodden öffnet. Auch die Einwohnerzahl Sagards bewegte sich dementsprechend stets in aufsteigender Linie. Es hatte nach Grümbke im Jahre 1805 518 Bewohner, nach der Zählung von 1885 1471 und im Jahre 1895 1628 Einwohner, was für den ersten Zeitraum ein Wachstum um 2,3 % pro Jahr und für den zweiten eine Zunahme um jährlich 1,07 % ergiebt.

An der Hauptstrasse im Westen der Insel Rügen sind Trent und Altenkirchen als Knotenpunkte wichtiger Verkehrswege Gebiete hoher Volksdichte geworden; zwischen Trent und Altefähr kommt an dieser Strasse noch das Dichtecentrum von Gingst in Betracht, 2½ km entfernt vom Vereinigungspunkt dieser westlichen Verkehrsader mit der von Bergen kommenden Landstrasse.

Altenkirchen auf Wittow, einer der ältesten Stützpunkte des Christentums auf Rügen, hat heutzutage Bedeutung als Durchgangspunkt für den Handel mit Getreide. In der Mitte, dem fruchtbarsten Teile der überhaupt ertragsreichen Halb-

1) v. Krassow: Beiträge zur Kunde Neuvorpommerns und Rügens. Greifswald 1865, S. 25.

insel Wittow gelegen,[1]) führen nach Altenkirchen etwa zehn Landstrassen, auf denen vornehmlich Weizen von den umliegenden Gütern durch Altenkirchen geführt wird, um dann von Breege oder Wiek aus verschifft oder von Altenkirchen selbst mit der Bahn verfrachtet zu werden.

Bei dem Dorfe Trent entstand dadurch eine Strassenkreuzung, dass durch das Neuendorfer Wiek im NO. uud das Ucarser Wiek im SW. eine 10 km weit nach W. sich erstreckende Halbinsel herausgeschnitten wurde, weswegen sich eine Abzweigung von der nordsüdlich verlaufenden Landstrasse nach W. nötig machte. Auf dem kürzesten Wege ist dadurch von Trent aus in fast genau nördlicher Richtung die Halbinsel Wittow uud nach Westen zu der einzige Hafen der rügenschen Westküste, Schaprode, zu erreichen.

Der Ort Gingst hat durch seine Vieh- und sonstigen Märkte vor dem Dorfe Trent die Bedeutung als beachtenswerter Marktflecken voraus, weshalb seine Volksdichte auch höher ist als die von Trent. Seit 1805 ist die Einwohnerzahl von 540 auf 1303 Seelen gestiegen, sodass eine durchschuittliche jährliche Zunahme um 1,6% stattgefunden hat.

An der durch den südlichen Teil der Insel Rügen verlaufenden Hauptstrasse verdieuen Garz und Putbus Erwähnung als dichtbevölkerte Strassensiedelungen.

Garz, von Altefähr und von Bergen 16 km entfernt, war ursprünglich die einzige Stadt auf Rügen und schon damals ein vichtiger Handelsplatz. Durch seiue Lage in der Mitte zwischen Altefähr und Bergen bezeichnet Garz einen erwünschten Rastpunkt für den Verkehr, wie es audrerseits für die südlich von Garz in den Greifswalder Bodden vorspringende fruchtbare Halbinsel Zudar der nächstgelegene und am bequemsten zu erreichende Absatzplatz für den Getreideertrag vom Zudar ist. Die Einwohnerzahl der Stadt Garz betrug im Jahre 1816 1156 Persouen und 1864 2219 Seelen,[2]) sodass sich die Einwohnerzahl von Garz in dieser Zeit um 91,95% oder jährlich um durchschnittlich 1,9% erhöht hat.

1) s. S. 55.

2) v. Krassow, S. 3.

Weungleich Putbus als Vereinigungspunkt der Landstrassen von Bergen, Mönchgut und Jasmund her auch als Strassensiedeluug Bedeutung hat, so darf doch nicht übersehen werden, dass es in noch höherem Grade andern Umständen seine heutige Wichtigkeit verdankt, in erster Linie dem Wohlwollen des kunstsinnigen Fürsten Malte, der 1810 seinen Bauern mancherlei Freiheiten verlieh und sie wirksam unterstützte, wenn sie sich in diesem Bezirk ansiedeln wollten. Ebenso trug die 1836 erfolgte Gründung des Pädagogiums zum Aufblühen von Putbus bei, wie endlich die Erbauung eines Theaters, die Anlage des prächtigen Parkes uud das nahegelegene Friedrich-Wilhelmsbad den Ort durch Fremdenzuzug zu einer vielbesuchten Sommerfrische sich entwickeln liessen.[1])

III. Die Siedelungen in ihrem Verhältnis zu den Küsten Rügens.

An früherer Stelle ist bereits die Bedeutung einer Anzahl Ortschaften als Küstensiedelungen hervorgehoben worden.[2]) Es erübrigt, durch eine spezielle Betrachtung der verschiedenen Küstenformen und ihres Verhältnisses zu den Siedelungen die die Volksdichte befördernde oder hindernde Wirkung der Küsten näher zu beleuchten.

Die im Eingang unsrer Arbeit erwähnte beispiellos reiche horizontale Gliederung der Insel,[3]) ihre förmliche Zerlappung durch tief einschneidende Buchten und Meeresstrassen bringt es mit sich, dass die Entfernung der Ansiedelungen vom offenen Meer oder den Binnengewässern, den Bodden, nur eine geringe sein kann. In der That haben von sämtlichen Ansiedelungen der Insel Rügen nur 23 eine grössere Entfernung als 4 km (in Luftlinie gerechnet), aber auch sie nur um einen geringen Betrag mehr. Die Tabelle giebt diese Ortschaften an.

1) Denkschrift zur Feier des 50jähr. Jubiläums des Pädagogiums, Putbus 1886.

2) s. S. 60 ff.

3) s. S. 37 u. 38.

Ortschaft	nächstgelegener Bodden	Entfernung in km Luftlinie
Gr. Kubbelkow	Kl. Jasmunder Bodden, Landower u. Priebrowsche Wedde	7,4
Teschenhagen	Priebrowsche Wedde	7,1
Muglitz	Landower „	7,1
Gr. u. Kl. Kuiepow	Rügenscher Bodden	6,7
Kl. Kubbelkow	Kl. Jasmunder „	6,6
Platvitz	Landower Wedde	6,6
Swiene	Priebrowsche „	6,4
Sehlen	Rügenscher Bodden	6,3
Berglase	Priebrowsche Wedde	6,2
Ramitz	Koselower See	5,9
Dumrade	Priebrowsche Wedde	5,9
Boldevitz	Koselower See	5,9
Karnitz	Rügenscher Bodden	5,8
Koldevitz	„ „	5,8
Bietegast	Priebrowsche Wedde	5,8
Gademow	Kl. Jasmunder Bodden	5,8
Alt-Sassitz	„ „ „	5,8
Gützlaffshagen	Puddeminer Wiek	5,7
Frankenthal	Kubitzer Bodden	5,4
Reischvitz	Kl. Jasm. „	5,3
Kowall	Rüg. „	5,3
Neu-Sassitz	Kl. Jasm. „	5,2

So sehr sich hiernach dank der reichen Küstengliederung sämtliche Ortschaften der Küste nähern, so sind doch eigentliche Küstensiedelungen nur in verhältnismässig geringer Zahl vorhanden. Der Grund hierfür liegt in der vielfach ungünstigen Beschaffenheit der Küste selbst. Von untergeordneten Zwischenformen abgesehen, lassen sich auf Rügen namentlich zwei Küstenformen unterscheiden, nämlich Steil- und Flachküsten.

Beide treten sowohl als Begrenzung gegen das offene Meer als auch als Umrahmung der Binnengewässer auf.

A. Einfluss der Steilküsten auf die Besiedelung.

Die Steilküsten charakterisieren sich als geschlossene Kliffküsten und sind als solche für die Besiedelung und Hafenanlage ungünstig. „An der einen Stelle in Gestalt gewaltiger, auf ihrer Höhe bastionartig ausgezackter Mauern, an der anderen in Form kühn aufragender spitzer Pfeiler und Pyramiden, am Königsstuhl auf Stubbenkammer als mächtiger, 120 m hoher Felskegel, streben an den Steilküsten Jasmunds die Kreidefelsen in blendendem Weiss empor, umrahmt von dem üppigen Grün herrlicher, die Höhe und die flacheren Böschungen der Gehänge bedeckenden Buchenwaldungen. In senkrechten gelben Lehmwänden stürzen an anderen aus Diluvium bestehenden Küstenstrecken die Ränder der Inselkerne zum Strande ab, um wieder an anderen Stellen von schräg abgeböschten, weit hinauf von Sanden überwehten oder grün bewachsenen Gehängen abgelöst zu werden.“[1])

Diese Steilküste findet ihre Hauptverbreitung gegen das offene Meer hin und zwar hauptsächlich an der Nord- und Ostküste von Wittow, wo sie bis 45 m ansteigt, ferner an der Aussenküste von Jasmund, wo sie in dem 120 m hohen Königsstuhl kulminiert. Sie begleitet sodann den ganzen Nordabfall der Granitz bis über Sellin hinaus, die Inselkerne von Göhren und Reddevitz, die Westseite von Grosszicker und die Südostseite von Thiessow, im äussersten Nordwesten endlich den Dornbusch auf Hiddensöe. An allen diesen Strecken ist die Basis dieser Steilküsten umsäumt von einem oft 20 m und darüber breiten Streifen mächtiger Geröll- und Schuttablagerungen, die sich unter dem Meere unterseeisch, durch einzelne aufragende Blöcke gekennzeichnet, gefahrdrohend an manchen Stellen noch mehrere hundert Meter weit fortsetzen. Der geschlossene Verlauf dieser Steilküsten, die nur hier und da durch steilwandige, vom Wasser eingeschnittene Schluchten,

1) Credner S. 8.

sogenannte Lieten, unterbrochen werden, die Steilheit ihrer Abstürze, der vorgelagerte Blockstrand endlich machen diese Küstenstrecken zu den unnahbarsten zumal für grössere Fahrzeuge, verbieten die Anlage von Hafenplätzen und schliessen somit jede Besiedelung von vornherein aus. Nur jene Schluchten bieten hier und da namentlich an nicht allzuhohen Steilküsten eine Gelegenheit zum leichteren Erreichen des Strandes und an demselben durch Wegräumung des Blockmaterials zur Anlegung von Landungsstellen für kleinere Boote. Dies gilt insbesondere von einer Schlucht an der Ostküste Wittows, in deren Hintergrund aus einer ehemaligen Vitte sich im Laufe der Zeit ein kleines Fischerdorf, das heutige Vitte entwickelt hat. 13 Fischerhütten ziehen sich in dieser Schlucht bis nahe an den dort in der eben erwähnten Weise geschaffenen kleinen Landungsplatz heran. Ähnlich bedingt, schliesst sich die Ortschaft Nardevitz an eine gleichartige Schlucht der Nordküste von Jasmund an, nur dadurch von Vitte unterschieden, dass sie sich bloss auf das obere Ende der dortigen Liete erstreckt. Auch Sassnitz, gegenwärtig über einen grossen Teil des anschliessenden Plateaus ausgebreitet, bildete noch in den 60er Jahren eine dem Dorfe Vitte ganz ähnliche Ansiedelung, die sich langgestreckt zu beiden Seiten des dortigen Baches die Schlucht hinabzog. Wenn jetzt Sassnitz ebenso wie die ursprünglich hoch oben auf dem Plateau gelegenen Orte Lohme und Krampass ihre Baulichkeiten in breiter Front bis an den Steilhang und den Strand vorgeschoben haben, so ist dies eine Folge ihrer Umgestaltung zu den gesuchtesten Badeorten Rügens und der dadurch bedingten Expansionsnotwendigkeit.

Mit den genannten Ortschaften ist die Zahl der eigentlichen Küstensiedelungen an den gegen das offene Meer gerichteten rügenschen Steilufern von Wittow und Jasmund erschöpft, soweit diese Ansiedelungen nämlich ihrer Entstehung und ihrer wirtschaftlichen Bedeutung nach auf das Meer angewiesen sind. Wohl liegen auf der Höhe der Steilküsten Jasmunds sowohl wie Wittows nahe am Steilabfall noch eine Reihe anderer Ansiedelungen, wie beispielsweise Goos, Kreptitz und Varnkevitz im Norden, Goor und Nobbin im Osten von

Wittow und Koosdorf, Bisdamitz und Blandow auf Jasmund. Mit dem Meer und der Küste aber haben sie nichts zu schaffen; sie sind rein landwirtschaftlichen Ursprungs und auf die Ausnutzung des fruchtbaren Ackerbodens jener Gegenden angewiesen und dürfen darum nicht zu den Küstensiedelungen gezählt werden.

An den Steilküsten des südöstlichen Rügens kommt als Küstensiedelung nur Göhren in Betracht; dieses umsomehr, als es zwar auf der Höhe des hier kaum kilometerbreiten Ausläufers des dortigen Diluvialrückens gelegen, doch nach Norden sowohl wie nach Süden gegen den von der Höhe aus auf bequemem Abstieg leicht zu erreichenden Strand vorgeschoben ist und je nach der herrschenden Windrichtung die Vorteile beider Seiten für den Fischfang ausnutzen kann.

Als eine Lietensiedelung im äussersten Südwesten kann auch Altefähr angesprochen werden. Die übrigen Steilküsten der Aussenseite Rügens auf Mönchgut namentlich sowie gegen den Grossen Jasmunder Bodden besitzen nur geringe Erstreckung und gewähren an ihren beiderseitigen Flanken leichtere Zugänglichkeit zum Meer und damit Gelegenheit zur Besiedelung. So gruppieren sich, um nur das eine Beispiel anzuführen, die Baulichkeiten von Thiessow rings um die dortige Steilaufragung; ähnliches gilt von Lobbe, Zicker und Gager.

Eine besondere Stellung nehmen die beiden Ansiedelungen ein, die sich eines Leuchtturmes wegen auf hoher Steilküste vorfinden. Auf dem 46 m hohen Nordostvorsprung Wittows erhebt sich der Leuchtturm von Arkona mit einem Wärterhäuschen und einem Gasthaus und auf dem 72 m hohen Dornbusch im Nordwesten der Insel der Leuchtturm von Hiddensöe.

B. Einfluss der alluvialen Schwemmlandküsten auf die Besiedelung.

Ebensowenig wie die Steilküsten sind die auf weite Strecken die Aussenküste Rügens bildenden alluvialen Flachlandstreifen der Besiedelung günstig, allerdings aus anderen Gründen. Ihre Länge beziffert sich gegen das offene Meer

hin im ganzen auf 49,610 km. Hauptsächlich gehören zu ihnen die Schaabe zwischen Wittow und Jasmund, die Schmale Heide zwischen Jasmund und der Granitz, die Baaber Heide zwischen der Granitz und Mönchgut, der Lange Strand zwischen Lobbe und Thiessow, der Bug auf der Westseite von Wittow und der Gellen, der südliche Teil Hiddensöes, der sich an den Dornbusch anschliesst.

Die Gründe für die äusserst geringe Besiedelung aller dieser Flachlandstreifen sind namentlich dreierlei Art: ihre geringe Höhe über dem Meeresniveau und die dadurch bedingte Gefährdung durch Stürme und vor allem durch Sturmfluten, ferner ihre schwere Zugänglichkeit vom Meere aus, bedingt durch die geringe Tiefe der Strandgewässer und durch das Vorhandensein in ihrer Lage fortwährend veräuderter Sandbänke und Riffe, und endlich durch die Sterilität des vorwiegend aus See- und Dünensand bestehenden Bodens.

Im allgemeinen unmittelbar ins Meer untertauchend, erheben sich diese Flachlandstreifen nur an einigen wenigen isolierten Punkten zu mehreren Metern Höhe. Das sind dann die Stellen, an denen eine Besiedelung dieser Flachlandstreifen stattgefunden hat. So liegt auf der „inselförmigen Hervorragung am Kegelinberg“ auf der Schaabe 10 m hoch das Forsthaus Gelm und weiter südlich in 6 m Höhe der Gutshof Wall, während wir an der Strasse am Ostufer des Kleinen Jasmunder Boddens auf den nur 2 m hoch gelegenen Heidehof und das Forsthaus Prora treffen, das 8 m hoch liegt. Auf dem Bug befindon sich nur einige staatliche Gebäude,[1]) während der Lange Strand ganz unbewohnt ist. Welchen Gefahren solche Ansiedelungen auf diesen Flachlandstreifen ausgesetzt sind, die sich der erwähnten höhereu Lage nicht erfreuen, zeigen die bei Sturmfluten eintretenden Überschwemmungen und Durchbrüche an den am meisten exponierten Punkten. Auf Rügen sind aus neuerer Zeit die Sturmfluten von 1826, 1865 und vom 13. November 1872 bekannt, von denen die letzte die verhängnisvollste war. Sie durchbrach das schon

1) Posthaus, Lotsen- und Zollstation und Schule.

früher zerrissene Hiddensöe südlich von den beiden Fischerdörfern Neuendorf[1]) und Plogshagen sowie die Nordwestspitze von Wittow vor dem Fischerdorfe Dranske. Ein 2 km langer Steindamm auf Hiddensöe und eine starke Mauer aus Quadersteinen bei Dranske gewähren seit jener Zeit diesen Ortschaften die nötige Sicherheit. Dass man nicht überall auf diesen Flachlandstreifen schützende Strandmauern, Deiche und Dämme anlegt, hat seinen Grund darin, dass trotz solcher Schutzvorkehrungen diese Flachlandstreifen wegen der erwähnten Unfruchtbarkeit des Bodens sich nicht zur Besiedelung eignen würden, und das umsoweniger, als bei der geringen Breite von wenigen hundert Metern diese Schwemmlandstreifen immer von neuem durch Sande überweht werden, wodurch eine Humifizierung, wie sie bei der Baaber Heide (1200—2000 m breit) stattgefunden hat, vereitelt wird. Unter solchen Umständen ist es erklärlich, dass die Besiedelung der alluvialen Schwemmlandstreifen so geringfügig ist und unter den wenigen Ansiedelungen daselbst nur die drei Fischerdörfer Vitte, Neuendorf und Plogshagen auf Hiddensöe als Küstensiedelungen bezeichnet werden können.

C. Die Siedelungen an den Bodden.

Vorteilhaft sind diesen Aussenküsten gegenüber die den Bodden zugewandten Küstenstrecken, einmal, weil sich Steilküsten hier nur auf ganz kurze Erstreckungen finden, z. B. bei Banzelvitz und südlich von Wiek, sodann wegen des fruchtbaren Acker- und Wiesenlandes im Hintergrunde der Bodden und endlich im Hinblick auf die geschützte Lage, deren sich eine Ansiedelung am Bodden gegenüber denen am offenen Meer erfreut. Mit Rücksicht auf letztgenannten Vorteil finden wir auf Rügen an solchen Stellen, die die Anlage einer Siedelung sowohl am offenen Meer als auch am nahegelegenen

1) Neuendorf ist erst Anfang des 18. Jahrh. durch Verlegung des an einer besonders gefährdeten Stelle gelegenen Dorfes Glambek entstanden: „Glambeke ist anietzo desolat, wie wohl nicht weit davon einige Häuser wieder aufgebaut sind. Der Ort heisset Neuendorf." Wackenroder S. 347, um d. Jahr 1710.

Bodden gestatteten, die Ansiedelung immer an letzterem vor. Das gilt z. B. von dem Fischerdorf Dranske auf Wittow, wo diese Halbinsel in einer Breite von nur 700 m den Wieker Bodden von der offenen See scheidet, wie auch von dem Gute Kloster und dem Fischerdorfe Vitte auf Hiddensöe, von denen letzteres, das früher in der Mitte zwischen dem offenen Meere und dem Vitter Bodden lag,[1]) bei seinem späteren Wachstum seine Häuser jetzt bis zum Bodden vorgeschoben hat. Wenn es auf Rügen nicht zahlreichere Beispiele dieser Art giebt, so liegt das daran, dass nur an wenigen zur Besiedelung geeigneten Stellen offenes Meer und Bodden einander so nahe kommen, dass einer Ansiedelung die Wahl der Anlage zwischen Bodden und offener See übrig bliebe.

Bedeutet die Lage am Bodden schon an sich die Gewährung grössereu Schutzes bei Stürmen und Sturmfluten, so wird derselbe noch vermehrt, wenn grössere oder kleinere Inseln dem Bodden vorgelagert sind. So legt sich das langgestreckte Hiddensöe schützend vor einen grossen Teil des westlichen Rügens, während die Insel Öhe bei Schaprode diesem Hafen und der Vilm im Greifswalder Bodden dem Hafen Lauterbach besonderen Schutz angedeihen lassen.

Von dem Vorteil der geschützten Lage aber abgesehen, stehen doch die Boddensiedelungen hinter den Häfen am offenen Meer wegen der grösseren wirtschaftlichen Bedeutung der letzteren weit zurück. Es findet in dieser Hinsicht eine deutliche Abstufung in der Wichtigkeit der verschiedenen Häfen statt und zwar in der Weise, dass Sassnitz als einziger Hafen am Meere die erste Stelle einnimmt. Ihm folgen die Hafenplätze Lauterbach und Altefähr in grosser Nähe des Festlandes und der offenen See. An dritter Stelle stehen Häfen wie Wiek, Breege und Schaprode, von denen aus die Schiffe schon bedeutendere Entfernungen zu durchmessen haben, um das offene Meer oder das pommersche Festland zu erreichen. In noch höherem Grade gilt dies von den Häfen am Gr. Jasmunder Bodden, weshalb Polchow, Neuhof und Lietzow noch geringere

1) s. Spezialkarte der Insel Rügen von Friedr. v. Hagenow. Berlin 1828.

Bedeutung haben als die vorhergenannten Häfen und der abgeschlossene Kl. Jasmunder Bodden überhaupt ohne Hafen ist.

Zu diesem wirtschaftlichen Nachteil, den die Lage am Bodden wegen dessen grösserer oder geringerer Abgeschlossenheit für eine Siedelung daselbst mit sich bringt, gesellt sich noch die Schwierigkeit der Anlage unmittelbar am Bodden, bedingt durch die fortschreitende Verlandung der Binnengewässer durch Pflanzenwucherungen und Sandüberwehungen.[1]) Der abnehmenden Höhe der Insel nach Westen zu entsprechend, ist die Verlandung hier grösser als im Osten, ausserdem bedeutender in den Binnenseen nnd kleinen abgeschlossenen als in den grossen und offenen Bodden. Die bei solcher Verlandung entstandenen Moorpläne von schwammiger Beschaffenheit, vielfach noch durchzogen von zahlreichen grösseren und kleineren Wasseradern und wegen ihrer niedrigen Lage oft nur durch Dämme vor Überschwemmungen zu schützen, bilden meist keinen genügend festen Untergrund für die Anlage von Siedelungen. In allen diesen Fällen musste man die Ortschaften auf dem hinter dem Bodden weiter landeinwärts gelegenen höheren Gelände anlegen, wodurch zahlreiche Ortschaften von der Küste verdrängt wurden. Als Beispiele hierfür mögen nur Trent, Zittvitz, Tetel und Sellin und an einem Binnensee Rappin Erwähnung finden.

D. Die passive Lagenveränderung der Siedelungen Rügens am Meer und an den Binnengewässern.

Aus der entgegengesetzten Thätigkeit, die die brandenden Meereswogen an den Steilküsten in zerstörendem Sinne ausüben gegenüber der aufbauenden Thätigkeit der ruhigen Binnengewässer mit ihren Pflanzenwucherungen, ergiebt sich eine stete passive Lagenveränderung der Siedelungen zu den Küsten. Sie tritt in zwei Formen auf, nämlich als ein Vorrücken der Siedelungen nach der Küste zu an den rügenschen Steilufern und als ein Zurückweichen binnenwärts an den flachen Küsten der Bodden und Seen der Insel Rügen.

1) s. S. 39.

1. Das Vorrücken der Siedelungen an den Steilküsten.

Der Grund für das Vorrücken der Ansiedelungen an den Steilküsten ist in dem Küstenverlust zu suchen, den diese Küsten dauernd erleiden. Er wird hauptsächlich durch den nur geringen Widerstand herbeigeführt, den das Material der Steilküste, hier die Kreide, dort der diluviale Lehm, dem heftigen Anprall der Meereswogen zu leisten vermag und tritt deutlich zu Tage in dem oft meterhohen und breiten Wall von Flintknollen und erratischen Blöcken, von denen erstere vor dem Verfall der Küste in der Kreide, letztere im diluvialen Lehm eingebettet waren. „Die Abtragung an der Küste wird dadurch von Jahr zu Jahr deutlicher sichtbar.“ [1]) Andrerseits verdanken die Steilküsten diesem Gesteinswall einen natürlichen Schutz, der freilich dadurch teilweise beeinträchtigt wird, dass vorüberfahrende Schiffe den Vorstrand nach Belieben von Steinen räumen dürfen.[2]) Planmässig sucht man hier und da durch künstliche Anlagen dem Ansturme der Wogen zu begegnen, indem man z. B. bei Arkona und Vitte den Strand schräg abgeböscht und mit grossen Quadern gepflastert hat.[3])

Der zerstörenden Wirkung der Wellen leisten die Witterungseinflüsse in der Weise erfolgreich Hilfe, dass durch die Sprengwirkung des Frostes im Winter, das Schmelzwasser und die Stürme des Frühlings und die Regengüsse im Sommer tiefe Rinnen und Spalten sich bilden und die losgelösten grossen Schollen des lockeren Küstenmaterials in die Tiefe stürzen.

Was die Grösse solchen Küstenverlustes betrifft, so ist sie sehr verschieden. Der Küstenverlust war während eines langen Zeitraumes nur gering bei den beiden Bauerndörfern Goor und Nobbin[4]) auf Wittow, sodass man bei Vergleichung einer

1) Deecke, S. 13.

2) Mitteil. des Herrn Gutsvorstehers Dransch in Vitte auf Wittow.

3) „Die Grundherrschaft (der Fiskus) hat zum Schutze beider Ortschaften (Arkona und Vitte) gegen die Erdrutschungen Schutzmauern aufführen lassen, denen wir es verdanken, dass bis jetzt noch keine Häuser eingestürzt sind. Da aber von Natur der Vorstrand immermehr weggespült wird, werden diese Mauern auf die Dauer nicht standhalten können.“ Ders.

4) Mitteil. des H. Gutsvorstehers Behn in Goor.

Karte von heute mit der Spezialkarte v. Hagenows aus dem Jahre 1828 einen messbaren Unterschied in der Lage beider Orte zum Meere zwischen damals und jetzt nicht feststellen kann. Das Dorf Vitte hingegen hatte in den letzten Jahren da, wo die Schutzmauern zu Ende sind, einen Küstenverlust von 5—10 m zu beklagen. Bei Arkona[1]) ergaben diesbezügliche Messungen einen jährlichen durchschnittlichen Küstenverlust von 15—30 cm durch die Wellen und von 1,3 cm durch den Winterfrost.[1])

Der Zerstörung der Steilküsten entsprechend, siud auch die Ansiedelungen auf ihnen bedroht und dem schliesslichen Untergange geweiht, wie man denn auf Rügen auch thatsächlich Punkte an der Küste zeigt, wo früher Ansiedelungen gelegen haben, die jetzt verschwunden sind. So erinuert der Vittegrund an der Nordküste von Wittow, „wo Hunderte von Fuss der Küste weggespült sind,“[2]) an die Gronower und Trasser Vitte, die nebst einer ehemaligen Vitte auf Mönchgut noch auf dem Atlas vou Henr. Hondius vom Jahre 1663 verzeichnet sind. Beim Untergang dieser Siedelungen handelt es sich jedenfalls nur um einzelne Hütten, da ja die Vitten, wie erwähnt,[3]) nur zeitweise bewohnte Örtlichkeiten waren, die wohl auch nicht durch plötzlich eintretende Katastrophen, sondern im Laufe längerer Zeiträume ein Opfer der Wellen wurden. Gestützt wird letztere Vermutung durch die Angaben, die Lehmann über den Küstenverlust an der hinterpommerschen Küste macht, wo ganz ähnliche Verhältnisse obwalten.[4]) Wenn er demgegenüber erwähnt, dass an manchen Stellen der pommerschen Küste wegen ganz bedeutenden Küstenverlustes[5])

1) Dr. Schultz: Beiträge zur Geognosie von Pommern, in den Mitteil. der naturwissenschaftl. Vereinigung von Neuvorpommern und Rügen. Berlin 1869.

2) Dr. P. Lehmanu: Pommerns Küste von der Dievenow bis zum Darss. Breslau 1878.

3) s. S. 59.

4) Dr. P. Lehmann berichtet über eine Kirche am Steilabsturz von Hoff, die noch heute steht trotz des ihr schon vor 100 Jahren prophez. Unterganges. Das Küstengebiet Hinterpommerns. Berlin 1884.

5) Heringsdorf soll allein im Jahre 1874 10 m Küste eingebüsst haben.

die Abtragung und Verlegung der bedrohten Häuser sich nötig macht, so ist mir für Rügen kein Beispiel dieser Art bekannt, sei es, dass der Küstenverlust an der rügenschen Steilküste überhaupt geringer ist als an der festländischen oder sei es, dass bei der geringen Zahl der Siedelungen und ihrer meist einige hundert Meter betragenden Entfernung vom Steilabsturz der Küstenverfall auf Rügen weniger wahrnehmbar ist. Mit Sicherheit steht aber fest, dass die Küstenverluste wenigstens in geschichtlicher Zeit nicht so bedeutend gewesen sind, dass dadurch die Umrisse der Insel Rügen merklich verändert worden wären.[1])

Wie die Steilküsten am offenen Meer, so haben auch die an den Bodden Küstenverlust aufzuweisen, wenn auch, dem ruhigeren Wasser der Bodden gemäss, in geringerem Masse als an der offenen See. Aus diesem Grunde hat z. B. die Strasse, die von Wiek auf Wittow an der Steilküste entlang nach Süden führt, in der Zeit von 1760—1820 zweimal und in den letzten drei Jahren wegen erneuten Küstenverlustes abermals um mehrere Meter landeinwärts verlegt werden müssen.[2]) In gleicher Weise hat die Westküste des Gr. Jasmunder Boddens bei den Banzelvitzer Bergen Küstenverlust erlitten, wodurch das Gut Gross-Banzelvitz jetzt dem Ufer näher liegt als früher.[3])

2. Das Zurückweichen der Siedelungen an den flachen Küsten der rügenschen Binnengewässer.

Der Zertrümmerung der Steilküsten steht die Verlandung der rügenschen Binnengewässer gegenüber,[4]) dem Vorrücken der Siedelungen nach dem Steilabsturz zu ein unfreiwilliges Zurückweichen der Ortschaften vom Ufer an den flachen Küsten der Binnengewässer, meist verbunden mit einer Formveränderung dieser Küsten, wofür im folgenden einige Belege erbracht werden sollen: In erster Linie sei die

1) Fabricius, Bd. I, S. 4 u. 5.
2) Mitteil. von Hr. Kantor Wangelin in Wiek.
3) s. die Spezialkarte von v. Hagenow.
4) s. S. 39.

Westküste von Wittow nördlich von Wiek erwähnt, wo die Tiefenlinie von 1 m sich plötzlich auffällig nach der Mitte des Boddens zurückzieht, weil die Wellen an diesem Teil der Küste und vor allem an ihrer Umbiegung das Material ablagern, das sie weiter südlich weggespült haben.[1]) Infolgedessen ist der einstige ziemlich spitze Winkel an der Umbiegung jetzt ausgefüllt, die Konturen der Küste erscheinen an dieser Stelle abgerundeter, eine ehemalige halbinselartige kleine Hervorragung ist ganz verschwunden, und die Ansiedelungen Buhrkow und Banz sind um einige hundert Meter landeinwärts gerückt.[2]) In ähnlicher Weise erscheint die einst stark gekrümmte Bucht bei Reetz im Neuendorfer Wiek jetzt abgeflacht; das Nordostende des Breeger Boddens hat eine Verkürzung, die Schaabe dadurch an dieser Stelle eine Verbreiterung um etwa 100 m erfahren. Bei Grubnow am Lebbiner Bodden hat sich an die dort im Wasser lagernden grossen Steine, den „grossen Haken", ein alluviales Gebilde angesetzt, wodurch Gross-Grubnow, früher direkt am Bodden gelegen, jetzt gegen 200 m in der Richtung des Anschwemmungsgebietes binnenwärts gerückt ist. Endlich möge noch Lubitz am Gr. Jasmunder Bodden Erwähnung finden, vor dem eine früher vorhandene Einbuchtung durch alluviale Anschwemmungen ausgefüllt worden ist.

Die gleiche Erscheinung fortschreitender Verlandung in Verbindung mit der daraus sich ergebenden immer grösser werdenden Entfernung der Siedelungen vom Ufer tritt uns auch bei den Seen der Insel Rügen entgegen. Trotz der bedeutenden Zahl kleinerer und grösserer Seen und trotz der Vorliebe der Menschen, sich so nahe als möglich am Wasser anzusiedeln, finden wir die rügenschen Ansiedelungen doch nie direkt am See gelegen, sondern stets da, wo die moorige Neulandbildung in höheres und festeres Terrain übergeht.[3])

1) s. S. 83.

2) Alle diese vergleichenden Angaben gründen sich auf die Spezialkarte von F. v. Hagenow. Berlin 1828. Des abweichenden Massstabes wegen, in dem diese Karte im Vergleich zu den heutigen angefertigt ist, lässt sich die Lagenveränderung der Siedelungen nicht genau nach Metern ausmessen, weshalb auf bestimmte Zahlenangaben verzichtet werden musste. 3) s. S. 80.

Hinsichtlich dieser Verlandung zeigt eine Vergleichung mit der Hagenow'schen Karte, dass z. B. der Schmachter See seine Form im Süden und Westen wesentlich verändert und eine kleine kopfförmige Halbinsel angesetzt hat, durch die das Südende eine Zusammenschnürung erfahren hat. Die hierdurch erfolgte Verkleinerung des Sees bringt es mit sich, dass Hagen und Schmacht gegenwärtig etwa 150 und 300 m weiter vom See entfernt sind als früher, während Binz an der höher gelegenen und darum nur wenig verlandeten Südostküste seine Entfernung vom Schmachter See nicht geändert hat. Durch die Einbusse, die der Rappiner See besonders in seiner Längsrichtung in einer Ausdehnung von ungefähr 200 m erlitten hat, ist Gross-Banzelvitz vom See zurückgedrängt worden. Um eine gleiche Strecke ist der Ossen an seiner breitesten Stelle von Westen und Osten her zusammengeschrumpft und daher um diese Strecke jetzt weiter vom Gute Stedar entfernt, wie auch die Entfernung vom Ossen bis Strüsseudorf um denselben Betrag gewachsen ist.

IV. Die Anlage und Form der Siedelungen nebst kurzem Abriss über Häusertypen auf Rügen.

Hinsichtlich der Anlage und Form der Ortschaften auf Rügen haben wir zunächst zu unterscheiden zwischen der gleichförmigen, immer wiederkehrenden Bauart der Güter und der mannigfaltigeren, durch verschiedene Verhältnisse beeinflussten Anlage und Form der Dörfer.

Stets in dichten Gebüschen verborgen, die in ihrer zerstreuten Anordnung besonders auf der fast waldlosen Halbinsel Wittow landschaftlich charakteristisch wirken, wird man selbst grosse Güter erst in verhältnismässig geringer Entfernung gewahr. Der Einfahrt gegenüber liegt im hintern Teile des Gutshofes das Wohnhaus; im rechten Winkel dazu vorgeschoben, erheben sich zu beiden Seiten des Hofes Ställe und Scheunen, die in den weitaus meisten Fällen noch Strohdachung tragen. Durch diese Anlage wird ein umfangreicher Gutshof gewonnen und ein leichter Überblick vom Wohnhause

aus über das ganze Gut ermöglicht, ohne dass das Wohnhaus in unmittelbare Berührung mit den Ställen und Wirtschaftsgebäuden kommt. Für die zahlreichen Arbeiter auf den grossen Gütern liegen meist in deren Nähe eine Anzahl Häuslerstellen mit Garten und ein wenig Feld, die von Kathenleuten, d. s. die ansässigen Gutsarbeiter, bewohnt sind, bei denen wieder vielfach der grosse Schwarm polnischer Erntearbeiter als „Einlieger" Unterkunft findet, sofern diese nicht in besonderen Gebäuden beim Gute untergebracht werden. Die Kathenhäuser, manchmal sich unmittelbar ans Gut anschliessend, oft aber auch $^1/_4$ Stunde davon entfernt, liegen meist in einer Reihe und bilden häufig eine kleine Gemeinde mit selbständigem Namen, doch unter der Verwaltung der Gutsherrschaft stehend, so die Kathenhäuser von Kreptitz, zu Lancken auf Wittow gehörig, von Bischofsdorf, zu Parchow, von Grieben, zu Kloster und von Kiekut, zu Streu gehörend u. a. m. Als Kathensiedelungen ohne eigenen Namen mögen die Uferkathen von Bisdamitz und die Kathenhäuser von Ralswiek erwähnt werden.

Ein mannigfaltigeres Bild bieten die Dörfer in Anlage und Form dar. Soweit es Bauerndörfer sind, erscheinen sie als eine Vereinigung mehrerer Güter von der oben beschriebenen Bauart nur unter Wegfall der Kathenhäuser, da die kleinen bäuerlichen Besitzer die geringe Zahl ihrer Dienstleute im Gute selbst unterbringen. Diese Bauerndörfer haben eine mehr oder weniger geschlossene Anlage; letztere weisen z. B. die Landgemeinden Zühlitz, Goor und Nobbin auf, die aus lauter getrennt liegenden Gütern bestehen, welche nur politisch eine Einheit bilden. Bei anderen Landgemeinden ziehen sich die kleineren Ackerwirtschaften an einer oder an mehreren Dorfstrassen entlang, während grössere Güter abseits des Dorfes gelegen sind, z. B. bei Krakvitz. Eine besondere Art in seiner Anlage ist das Kolonistendorf, das uns in den Landgemeinden Sehlen, Dreschvitz, Baabe und Hagen auf Jasmund begegnet, und das durch die unregelmässige Anordnung und zerstreute Lage seiner zahlreichen kleinen Ackerwirtschaften charakterisiert ist, wie sie aus der früher ge-

schilderten Art der Entstehung[1]) solcher Kolonistendörfer sich von selbst ergab.

Sind schon diese Kolonistensiedelnngen am Rande der Wälder nnd Heiden in ihrer Form und Anlage durch die Bodenverhältnisse beeinflusst, so gilt dies in noch weit höherem Grade von den Ansiedelungen au der Küste des Meeres und der Binnengewässer. Schon an früherer Stelle wurden die Schluchten oder Lieten der Steilküste erwähnt, in denen sich Siedelungen wie Sassnitz, Vitte auf Wittow und Altefähr emporziehen.[2]) Wo wir auf Rügen niedrige Steilküste oder hinreichend geschützte Flachküste antreffen, wie es besonders an der Süd- und Südostküste der Insel der Fall ist, schliessen sich die Ansiedelungen, meist Fischerdörfer, in ihrer ganzen Erstreckung mit erklärlicher Vorliebe dem Verlaufe der Küste an, deren Höhe in solchen Fällen 5 m nie übersteigt. Beispiele hierfür sind die Ortschaften Breege, Neukamp, Neuendorf, Lauterbach, Seedorf, Moritzdorf, Gager und Grosszicker. Breege beginut da, wo die Steilküste eben ihr Ende erreicht und schliesst sich dann dem wellenförmigen Verlaufe der flachen Küste an, bis in dem Winkel zwischen Schaabe und Wittow allzu niedriges Schwemmland, das durch einen Damm geschützt werden muss, den Ort in seinem letzten Teile zu einer Umbiegnng landeinwärts zwingt. Eine Doppellage teils auf niedrigem Steilufer, teils hinter flachem Strande haben Neuendorf und Neukamp inne, welch letzterer Ort aus Fischerhütten besteht, die sich iu einer Reihe sowohl längs der nordwärts streichenden Steilküste als auch an der westlich nach der Wreechensee umbiegenden Flachküste entlaug sich erstrecken.

War bei einigen der bisher genannten Ortschaften ausschliesslich der Verlauf der Küste massgebend für die Form des Dorfes, so werden die folgenden Siedelungen, Seedorf, Gager und Grosszicker in ihrer Form und Ausdehnung noch ausserdem durch Hügelreihen bestimmt, die sich hinter diesen Orteu parallel zur Küste hinziehen und nahe an sie herantreten.

1) s. S. 66. 2) s. S. 75.

Letzteres trifft besonders für Seedorf zu, das sich deshalb in einer einzigen Häuserreihe längs eines zwar nur schmalen, aber in der Mitte 2 m tiefen Wasserarmes, „Beek" (Bach) genannt, wie an einem Bache hinzieht, der die Having mit dem Neuensiener See verbindet und bei seiner ziemlich kräftigen Strömung einer Verkrautung seiner Ufer erfolgreich wehrt. Unter Anlehnung an die schützende Hügelreihe im Osten und durch den schiffbaren Wasserarm in Verbindung mit dem Greifswalder Bodden, hat sich Seedorf zu einer für rügensche Verhältnisse bedeutenden Schiffswerft und einem gesuchten Winterhafen entwickelt, in dem jährlich 20 bis 30 Schiffe nebst zahlreichen Booten genügenden Schutz finden.[1]) Die gleiche langgestreckte Form längs der Küste hin weisen auf der Halbinsel Zicker die beiden Fischerdörfer Grosszicker und Gager auf, ersteres am Südfusse, letzteres am Nordabhange des diese Halbinsel erfüllenden und nahe an die Küste herantretenden Höhenzuges gelegen. Für Gager charakteristisch ist sein schmaler Anfang im Westen, wo die Hügel am weitesten zur Küste vorspringen, und seine allmähliche Verbreiterung nach Osten zu, nachdem die hier von der Küste zurücktretenden Höhen einer ausgedehnten Küstenebene Platz gemacht haben, die aber, weil teilweise der Überschwemmung ausgesetzt und nicht genügend festen Untergrund zur Bebauung bietend, eine Besiedelung bis zur Küste nicht zulässt.

So naturgemäss uns diese Erstreckung der Küstensiedelungen an der Küste entlang erscheint, so verwunderlich ist es auf den ersten Blick, wenn wir demgegenüber auch Siedelungen an der Küste vorfinden, die im rechten Winkel zu ihr landeinwärts ziehen, wie es bei Alt- und Neureddevitz, Wreechen, Mariendorf, Klein- und Middelhagen und Polchow der Fall ist. Der Grund für diese Erscheinung ist einmal hauptsächlich in dem Schutzbedürfnis vor drohenden Überschwemmungen und sodann in der Verdrängung der Siedelungen von der Küste durch Steilufer oder landeinwärts streichende Hügel zu suchen. So wird Neureddevitz im Süden durch

1) Mitteil. des H. Lehrers Gielow in Neureddevitz.

geschlossene Steilküste an der Annäherung an den Bodden verhindert und im Norden durch eine tiefliegende Wiese, die jeden Winter unter Wasser steht,[1]) zu seiner langgestreckten, rechtwinklig zur Küste verlaufenden Anlage landeinwärts gezwungen. Wreechen mit nördlicher Richtung ist nach Nordwesten und Südosten zu von niedrigen Wiesen begrenzt, Altreddevitz, Kleiu- und Middelhagen nur im Südosten, weshalb bei diesen letzten beiden Ortschaften die Häuser etwas erhöht und dadurch gesichert am Südfuss eines von der Küste aus rechtwinklig binnenwärts streichenden Höhenrückens gelegen sind, an dessen nördlichem Abhang sich Mariendorf parallel zu Altreddevitz, Kleiu- und Middelhagen ebenfalls von der Küste aus landeinwärts erstreckt.

Wenden wir uns zum Schluss von der Ansiedelung als solcher zur spezielleren Betrachtung einiger typischen Bauformen der Häuser, deren älteste durch ihre Bauart noch deutlich die niedersächsische Abstammung der Kolonisten dokumentieren, während die Gebäude jüngeren Datums wenigstens noch Spuren davon bewahrt haben. Das altrügensche Haus ist das niedersächsische Langhaus, nach dem Grundsatze erbaut, alle zum Gute gehörigen lebenden Wesen und toten Dinge unter einem Dache zu vereinigen, um einen leichten Überblick über das Ganze zu haben.[2]) Die Scheunen der Insel sind noch heute ausschliesslich in der Form des sächsischen Langhauses erbaut. Sie sind im Verhältnis zu ihrer Länge von 20—25 m nur schmale Gebäude, aus Holzfachwerk erbaut, das mit Lehm oder Ziegeln ausgesetzt ist. Ein hohes Dach, beiderseits durch kurze, schräge Giebeldächer abgestutzt und meist noch mit Stroh, nur bei den neuesten Gebäuden mit Ziegeln gedeckt, reicht soweit herunter, dass man bis zu seinem unteren Rande hinaufreichen kann. Eigentümlich ist, dass gerade dieses Giebeldach sich überall auf Rügen, selbst an den neuesten Häusern, erhalten hat.[3]) Das Scheunenthor be-

1) Mitteil. des H. Lehrers Gielow in Neureddevitz.
2) s. Meitzen: Bd. II S. 124, Berlin 1869.
3) s. Virchow: Das altrügensche Haus. Separatabdruck aus

findet sich stets in der Giebelwand und zwar an der Seite, sodass die Tenne an der Längswand hin verläuft.

Als Wohnhaus tritt uns das niedersächsische Langhaus noch heute, wenn auch in weniger umfangreicher Ausführung, in den „Rauchhäusern“ der Halbinsel Mönchgut entgegen, wo sich überhaupt die Eigentümlichkeiten der ehemaligen Kolonisten in Sprache, Kleidung und Gebräuchen am besten erhalten haben. Bis 1872 wies besonders Hiddensöe noch zahlreiche Rauchhäuser auf, von denen aber die meisten durch die Sturmflut damals zerstört oder beschädigt und dann nicht wieder aufgebaut wurden. Da die baupolizeilichen Vorschriften jetzt Schornsteine verlangen, so giebt es auf Rügen kein Rauchhaus im ursprünglichen Sinne mehr, dass nämlich der Rauch seinen Ausweg durch eine Dachluke, durch Thüren oder Fenster suchen musste. Doch lassen die wie mit schwarzer Glasur überzogenen Wände des Hausflurs, der zugleich als Küche dient und mit offenem Herdfener versehen ist, noch deutlich die durch Generationen hindurch thätig gewesene Wirkung des beissenden und beizenden Holz- und Torfrauches erkennen. Das Rauchhaus besitzt nur ein Erdgeschoss, das durch wenige und sehr kleine Fenster notdürftig erhellt wird und unter dem mächtigen, steil abfallenden und mit Giebeldach versehenem Strohdache fast verschwindet. Der Hausflur empfängt seine mangelhafte Beleuchtung meist nur von der Thür her, deren eine nach der Strasse und deren andre zum Gärtchen an der Rückseite des Hauses führt. Die Gemächer, in der Regel nur zwei, liegen auf der einen Seite des Flurs. Dem niedersächsischen Gebrauch zufolge sind die Rauchhäuser noch durch zwei Pferdeköpfe am Giebel charakterisiert, die sich aber auch sonst vielfach an älteren Häusern auf Rügen finden, die nicht mehr eigentliche Rauchhäuser sind. So weist Baabe, wo sich besonders alte Häuser erhalten haben, mehrere mit Pferdeköpfen gezierte auf; in Altreddevitz tragen sechs Häuser diesen Schmuck, während die nahegelegenen Ortschaften Mariendorf, Klein- und Middelhagen ihn vermissen lassen. Demgegenüber

den „Verhandlungen der Berliner Gesellschaft für Anthropologie, Ethnologie und Urgeschichte“. Berlin 1886.

besitzt Neureddevitz, obgleich erst 1817 gegründet, zwei mit Pferdeköpfen ausgestattete Häuser. Im ganzen übrigen Rügen fehlen zwar die Pferdeköpfe als Giebelschmuck, doch werden sie dann durch andere Verzierungen ersetzt, die vielfach Anklänge an die ursprüngliche Form zeigen; sei es, dass die über den Giebel emporragenden Balken nur noch eine geringe Krümmung aufweisen, gewissermassen nur den Hals des Pferdes darstellen, wie bei Bauten in Patzig, sei es, dass auch diese Biegung verschwunden ist und nur die gekreuzten Balken noch vorhanden sind wie bei den meisten Häusern auf Rügen, sei es endlich, dass eine lyraartige Giebelverzierung, wie sie auch in Patzig vorkommt, auf die Entwicklung aus Pferdeköpfen hinweist. Hiervon völlig abweichende Formen, bei denen vor allem die Verwendnug gekreuzter Giebelbalken verloren gegangen ist, finden sich unter anderem in Patzig nnd Thesenvitz in Gestalt breiter, stumpfer Spitzen, ähnlich den Fahnenspitzen, oder in Form gabelartiger Zackenverzierungen.

Allgemeine Zusammenfassung.

Es sei gestattet, zum Schluss in einem kurzen Rückblick die Hauptergebnisse dieser Abhandlung zusammenzufassen.

Die Insel Rügen besitzt eine geringe Volksdichte von nur 55 Personen pro qkm und zerfällt in dieser Beziehung in einen dichter bevölkerten östlichen und südlichen Teil und in eine schwächer bevölkerte West- nnd Nordhälfte. Die Verteilung der Ansiedelungen ist im allgemeinen eine ziemlich dichte nnd gleichmässige, eine Erscheinung, die besonders darin begründet ist, dass manche Siedelungen sich in einzelne Gehöfte auflösen, andre Ortschaften dagegen im engern oder weitern Umkreis von Einzelsiedelungen umgeben sind. Eine speziellere Betrachtung der Insel hinsichtlich der Verteilung der Bevölkerung lässt drei Gebiete auf Rügen unterscheiden: Das Innere der Insel, wo die Landwirtschaft ausschlaggebend ist, zeichnet sich durch sehr gleichmässige Verteilung der Bevölkerung aus. An den Küsten dagegen wechselt eine Häufung der Ansiedelungen und zugleich hohe Volksdichte mit be-

deutender räumlicher Trennung und sogar völligem Mangel an Wohnplätzen auf weite Strecken hin ab.

Die geringe Volksdichte der Insel Rügen gründet sich in erster Linie auf seine Eigenschaft als vorzugsweise ackerbautreibendes Land. Innerhalb des Ackerbaudistriktes vollzieht sich die Abstufung der Dichteverhältnisse ausschliesslich auf Grund der Verteilung des Bodenbesitzes und zwar in der Weise, dass die Dörfer stets dichter bewohnt sind als die Gutsbezirke.

Gegenüber dem die Volksdichte herabdrückenden Ackerbau tragen andre Faktoren, namentlich die Fischerei, vielfach in Verbindung mit der Entwicklung einer Siedelung zum Badeort, ferner der Handel und Verkehr und endlich die Lage einer Ansiedelung am Rande der Wälder und Heiden zu allerdings nur lokaler Verdichtung der Bevölkerung bei.

Der Fischfang, abgesehen von einer unbedeutenden Hochseefischerei von Sassnitz aus, gliedert sich in Küsten- und Boddenfischerei, letztere ausschliesslich im Gr. und Kl. Jasmunder Bodden betrieben. Der Fischfang Rügens leidet unter mancherlei Übelständen, unter denen die Unsicherheit des Ertrages, der Mangel an sicheren Schutz- und Absatzhäfen und die ungünstigen Wind- und Eisverhältnisse mancher Jahre hervorzuheben sind.

Mit dem Fischfang steht der Handel und Verkehr im Zusammenhang, der sich als Schiffsverkehr in erster Linie auf die rügenschen Häfen Sassnitz und Lauterbach konzentriert und in geringerem Grade auf Seedorf, Altefähr, Schaprode, Wiek, Breege und Polchow beschränkt ist.

Der Binnenverkehr knüpft sich an die Hauptlandstrassen und Eisenbahnen der Insel, an denen sich in einander ziemlich nahekommenden Abständen Centren hoher Volksdichte aus ehemaligen Rastpunkten des Verkehrs, inselartig isoliert, entwickelt haben.

Die für den Ausfuhrhandel in Frage kommenden Produkte sind Getreide, Rüben, Fische nebst Fischkonserven und Kreide, während sich die Einfuhr hauptsächlich auf koloniale Erzeugnisse erstreckt.

Digitized by Google

Die hohe Volksdichte am Rand der Wälder und der Heiden liegt in der Schwierigkeit der Urbarmachung dieser Gebiete und der parzellenweisen Veräusserung solchen Bodens an zahlreiche kleine, nur wenig kapitalkräftige Kolonisten begründet.

Der mehrfach beklagte Mangel an guten Häfen auf der Insel Rügen ist der ungünstigen Beschaffenheit seiner Küsten und den geringen Tiefen der Ostsee daselbst zuzuschreiben.

Die Steilküsten vereiteln durch ihre Höhe und Geschlossenheit, mit Ausnahme von den Stellen, wo Lieten vorhanden sind, sowie wegen der Zertrümmerung, der sie ausgesetzt sind, die alluvialen sandigen Flachlandstreifen aber durch die Unfruchtbarkeit des Bodens und ihre exponierte Lage die Anlegung von Küstensiedelungen.

Dagegen gestatten die Boddenküsten dort, wo ihre Ufer, ohne schroffe Steilabstürze zu bilden, doch durch eine gewisse Höhe den Ansiedelungen genügenden Schutz gewähren, den Ortschaften ein unmittelbares Herantreten an die Küste; andrerseits aber werden die Siedelungen vielfach durch eine sumpfige Wiesen- oder Moorniederung vom Bodden abgesperrt.

Die Beschaffenheit der Küste macht ihren Einfluss auch auf die Anlage und Form der Ortschaften geltend in der Weise, dass in den Lieten der Steilküste die Ansiedelungen sich in diesen emporziehen, an andern geschützten Punkten sich dem Verlauf der Küste anschmiegen und nur da, wo durch Überschwemmung gefährdete Niederungen sich ausbreiten, die Ortschaften sich häufig im rechten Winkel zur Küste auf gesichertem Boden landeinwärts ziehen.

Von kulturgeschichtlichem Interesse ist die Bauweise auf Rügen, wo in den Lang- und Rauchhäusern mit ihrem hohen, steilen Dach und dem darauf aufgesetzten und mit Pferdeköpfen und dergl. verziertem besonderen Giebeldach uns ehrwürdige Zeugen für die niedersächsische Herkunft der ehemaligen Kolonisten der Insel Rügen entgegentreten.

Tabellen.[1)]

1) Die am Fusse der Tabellen angeführten Siedelungen gehören zum entsprechenden Gemeindeverband der Tabelle. Die Zahl rechts neben den Namen dieser getrennt liegenden Siedelungen giebt die Bewohnerzahl derselben an.

1 Nr.	2 Name der Gemeinde	3 Grösse qkm	4 Einw.-Z.	5 Volksdichte	6a Acker qkm
	A. Städte.				
1	Bergen	11,615	3848	337,4	9,13
2	Garz	7.095	2284	321,9	4,64
	B. Landgemeinden.				
3	Altefähr	3,446	801	232,4	3,16
4	Altenkirchen	1,503	632	420,5	1,36
5	Alt-Reddevitz	3,282	285	88,7	2,50
6	Alt-Sassitz	3,153	56	17,8	2,77
7	Baabe	1,144	271	241,1	0,52
8	Bessin	3,197	60	18,8	2,57
9	Binz	1,402	504	415,9	0,57
10	Bobbin	0,943	121	128,3	0,72
11	Breege	2,454	634	258,4	2,26
12	Dranske	0,636	81	129,3	0,34
13	Dreschvitz	3,679	660	179,9	3,34
14	Dumgenevitz	2,851	60	22,1	2,39
15	Gademow	1,573	44	27,9	1,48
16	Gager	2,596	177	69,0	1,35
17	Gingst	3,422	1303	380,8	2,87
18	Göhren	2,160	480[18]	223,3	1,41
19	Goor	1,506	32	21,2	1,26
20	Gross-Kubitz	2,047	90	44,0	1,59
21	Gross-Zicker	5,633	277	50,6	3,03
22	Gudderitz	2,170	74	34,1	2,07
23	Hagen a. Jasmund	0,946	414	437,6	0,80
24	Karow	1,298	75	55,8	1,12
25	Kasnevitz	2,087	390	206,7	1,55
26	Klein-Zicker	1,063	161	151,5	0,29
27	Kluis	0,613	103	168,0	0,57
28	Krampass	1,043	983	970,4	0,88
29	Lanschvitz	1,852	78	42,8	1,49
30	Lieschow	5,171	181	35,0	3,89
31	Lietzow	0,480	201	427,7	0,20
32	Lobbe	0,808	88	108,9	0,08
33	Lohme	0,314	120	382,2	0,14
34	Middelhagen	0,879	136	154,7	0,27
35	Mölln	1,724	34	19,7	1,42
36	Mölln-Medow	1,078	212	196,7	0,90
37	Moritzhagen	1,205	64	53,1	1,00
38	Mursewiek	1,653	116	70,2	1,36
39	Nardevitz	1,674	109	70,1	1,26
40	Neddesitz	4,587	438	95,7	4,00
41	Neuendorf a. Hiddensöe	3,609	258	71,5	—
42	Neuenkirchen	0,715	225	314,7	0,50

[1] Bahnhof 12, Rugard 4, Stadthof 7. [3] Bahnhof 26, Mühle Schlavitz 6. [5] Mariendorf 90. [6] Krakow 14, Neu-Sassitz 8, Tilzow 12. [13] Dreschvitzer Heide 307. [18] Göhren nach d. Zählung v. 1. Dez. 1900: 610. [20] Klein-Kubitz 14. [28] Lenz 45.

Digitized by Google

6b. Wiese qkm	6c. Wald qkm	7 Fruchtbarkeitsziffer	8 Extensität der Bebauung %	9 Höhenlage m	10 Dichtestufe	11 Nr.
			A. Städte.			
0,78	0,21	20,0	85,3	SW. 35, NW. 50, N. 75, NO. 80, O. 50, SO. 45	VIII	1
0,87	—	17,5	77,7	10—15	VIII	2
			B. Landgemeinden.			
0,04	—	34,2	92,9	5—15	VII	3
0,01	—	54,4	91,2	10	VIII	4
0,26	0,07	16,5	84,1	0—5	VI	5
0,24	0,01	18,0	95,5	25—30	II	6
0,20	0,02	8,3	62,9	0—5	VII	7
0,47	—	29,2	95,1	5	II	8
0,13	0,19	15,8	49,9	5—15	VIII	9
0,14	—	24,4	91,2	25	VII	10
—	—	47,0	92,1	0—5	VII	11
0,004	0,01	29,4	54,1	0—5	VII	12
0,09	0,01	10,2	92,2	5—10	VII	13
0,04	0,14	12,6	85,2	25	III	14
—	—	22,7	94,1	20	III	15
0,31	0,03	7,8	63,9	5—10	VI	16
0,06	—	27,8	85,6	5—10	VIII	17
0,13	0,01	8,5	71,3	S.20 Mitte 37 N.30	VII	18
0,02	—	38,3	85,0	25	III	19
0,16	—	31,2	85,5	0—5	IV	20
0,53	0,16	8,6	63,2	0—5	V	21
—	—	52,9	95,4	0—5	IV	22
0,06	—	25,8	90,9	120	VIII	23
0,10	—	35,3	94,0	0—10	V	24
0,13	0,20	12,9	80,5	15—20	VII	25
0,07	—	10,5	33,9	0—10	VII	26
—	—	29,8	93,0	0—5	VII	27
—	0,03	16,8	84,4	30—35	IX	28
0,19	0,03	17,1	90,7	10	IV	29
0,15	—	26,5	78,1	0—5	IV	30
0,01	0,01	3,7	43,8	10—15	VIII	31
0,03	—	9,9	13,6	0—5	VII	32
—	—	30,6	44,6	40—45	VIII	33
0,13	—	18,5	45,5	0—5	VII	34
0,20	—	14,0	94,0	5	II	35
0,04	—	12,3	87,2	35—40	VII	36
0,15	—	7,5	95,4	0—5	V	37
0,14	—	29,0	90,7	0—5	VI	38
0,07	0,12	23,1	79,5	45—50	VI	39
0,24	0,01	20,4	92,4	65	VI	40
0,47	—	6,3	13,0	0—5	VI	41
0,13	—	13,2	88,1	0—10	VIII	42

[39] Alt-Lanschvitz 27. Neu-Lanschvitz 51. [34] Kleinhagen 73. [40] Falkenburg 8, Gummanz 59, Klein-Volksitz 33, Pluckow 37, Vietzke 8, Wesselin 34. [41] Plogshagen 55. [42] Sylvin 32.

1. Nr.	2. Name der Gemeinde	3. Grösse qkm	4. Einw.-Z.	5. Volks-dichte	6a. Acker qkm
43	Neuhof bei Sagard	1,564	55	35,2	1,29
44	Nipmerow	1,867	236	126,4	1,65
45	Nistelitz	1,346	87	69,3	0,96
46	Nobbin	1,080	24	22,2	1,01
47	Nonnevitz	1,073	36	33,6	1,02
48	Parchtitz	2,669	218	81,7	2,22
49	Patzig	1,120	282	251,8	0,93
50	Polchow	3,120	372	119,2	1,85
51	Poseritz	1,587	419	274,4	1,12
52	Presnitz	1,539	65	43,1	1,38
53	Promoissel	1,972	426	232,5	1,78
54	Putbus	0,566	2077	4273,7	0,13
55	Puttgarten	4,112	165	40,1	3,85
56	Rambin	1,120	495	442,0	1,09
57	Sagard	2,514	1628	652,8	2,18
58	Saiser	1,495	40	26,8	0,97
59	Sassnitz	0,289	429	1594,8	0,20
60	Schaprode	0,916	372	406,1	0,82
61	Seedorf	0,409	206	503,7	0,37
62	Sehlen	1,910	777	406,8	1,64
63	Sehrow	1,597	34	21,4	1,37
64	Sellin	4,237	267	66,0	0,87
65	Thesenvitz	2,906	270	93,9	2,50
66	Thiessow	1,238	196	162,3	0,29
67	Tilzow	0,512	186	363,3	0,45
68	Trent	3,006	369	122,8	2,43
69	Ummanz	19,720	369	19,4	9,67
70	Vieregge	2,794	134	48,0	2,42
71	Vitte a. Hiddensöe	4,125	474	114,9	0,63
72	Wiek	5,121	1153	225,2	4,63
73	Woorke	1,378	83	60,2	1,19
74	Zirzevitz	1,861	85	45,7	1,40
75	Zittvitz	1,345	166	125,3	0,93
76	Zühlitz	0,927	28	30,2	0,90
	C. Gutsbezirke.				
77	Altensien	2,985	150	50,4	2,43
78	Alt-Güstelitz	1,510	104	68,9	1,42
79	Altkamp	4,066	94	23,1	3,24
80	Alt-Süllitz	1,721	12	8,3	1,28
81	Arkona	0,476	59	123,9	0,35
82	Barukevitz	2,470	44	17,8	2,38
83	Benz	2,185	35	16,0	1,97
84	Berglase	4,976	73	16,7	3,56
85	Bietegast	4,341	94	24,0	3,40
86	Bisdamitz	1,598	38	25,0	1,33

[50] Rachenberg 20. [53] Wittenfelde 68. [55] Arkona 7. [56] Papenhagen 8. [57] Goldberg 2. [58] Klein-Werder 7. [61] Sellin nach der Zählung vom 1. Dez. 1900: 415 Einw. [65] Dramvitz 5. [68] Zaase 14. [69] Freesenort 25, Haide 53, Markow 29, Suhrendorf 36, Tankow 31, Büschow 5, Gut Ummanz 64, Voigtdei 4, Waase 82,

6b. Wiese qkm	6c. Wald qkm	7. Fruchtbarkeitsziffer	8. Extensität der Bebauung %	9. Höhenlage m	10. Dichtestufe	11. Nr.
0,05	—	28,3	85,7	0—5	IV	43
0,07	—	23,4	92,1	95—115	VII	44
0,07	0,09	20,0	76,5	15—20	VI	45
—	—	37,2	93,5	20—25	III	46
0,01	—	30,2	96,0	10	IV	47
0,21	—	16,3	91,0	20	VI	48
0,02	—	13,9	84,8	25—40	VII	49
0,13	—	22,8	63,5	0—35	VII	50
0,08	0,06	25,9	75,6	15—20	VII	51
0,05	0,03	30,3	92.9	0—5	IV	52
0.12	0,14	20.9	96,3	120	VII	53
0.01	0,08	29,5	24,7	40	IX	54
—	—	42,3	93,6	25	IV	55
—	—	23,1	99,1	5—10	VIII	56
0,06	0,02	27,8	89,1	20—35	IX	57
0,28	—	19,9	83,6	5—10	III	58
—	0,02	16,5	69,2	20—40	IX	59
—	—	42,3	89,5	0—5	VIII	60
0,01	—	7,0	92,9	0—5	IX	61
0,06	—	11,7	89,0	25—30	VIII	62
0,11	0,01	27,8	92,7	0—5	III	63
0,48	0,19	11,5	31,9	0—15	VI	64
0,01	0,03	15,6	86,4	15—20	VI	65
0,08	0,03	8,4	29,9	0—10	VII	66
0,01	—	11,5	89,8	25—30	VIII	67
0,08	—	38,1	83,5	0—5	VII	68
0,79	0,654	10,2	54,9	0—5	II	69
0,18	0,003	21,7	93,1	5	IV	70
0,26	—	2,4	21,6	0—5	VII	71
—	—	46,6	90,4	0—5	VII	72
0,02	—	33,9	87,8	10—15	V	73
0,22	—	23,8	87,1	5—10	IV	74
0,19	0,02	11,9	83,3	5—10	VII	75
0,01	—	49,2	98,2	15—20	III	76

C. Gutsbezirke.

0,43	0,01	20,8	95,8	0—10	IV	77
0,02	—	21,1	95,4	40	VI	78
0,64	—	20,1	95,4	15—20	III	79
—	0,28	16,1	74,4	35—40	I	80
—	—	2,4	73,5	40—45	VII	81
0,04	0,003	37,3	98,0	0—5	II	82
0,17	—	30,1	97,9	15—20	II	83
0,50	0,61	24,8	81,6	10	II	84
0,32	0,42	20,7	85,9	5—10	III	85
0,02	0,08	26,3	84,5	50	III	86

Wockenitz 10, Wusse 35. [70] Moor 30. [74] Kluptow 7. [75] Fabrik 5, Tetel 48. [77] Moritzdorf 93. [78] Neu-Güstelitz 75. [81] Vitte 50. Durch das zum Gutsbezirk Arkona gehörige Fischerdorf Vitte erhält dieser seine hohe Volksdichte. [84] Chausseehaus 3, Tolkmitz 17. [85] Gr. Kniepow 6, Kl. Kniepow 25, Heidenfelde 11.

1. Nr.	2. Name der Gemeinde	3. Grösse qkm	4. Einw.-Z.	5. Volksdichte	6a. Acker qkm
87	Blandow	2,264	62	28,7	1.91
88	Bohiendorf	2,700	81	30,3	2,63
89	Boldevitz	10,629	185	23,2	6,28
90	Borchtitz	6,598	140	28,2	4,01
91	Breesen	4,208	46	10,9	3,18
92	Breetz	1,334	58	44,1	1,24
93	Buhlitz	1,293	6	4,6	0,93
94	Buschvitz	1,961	70	41,6	1,30
95	Bussvitz	2,742	39	14,6	2,53
96	Dalkvitz	1,824	48	26,3	1,52
97	Darsband	2,040	41	20,4	1,82
98	Darz	1,545	14	9,1	1,44
99	Datzow	3,135	56	17,9	2,56
100	Doilahn	1,626	16	10,3	1,47
101	Dornhof	1,762	160	90,8	1,65
102	Drammendorf	4,001	65	16,2	3,48
103	Dranske-Hof	2,224	52	23,5	2,16
104	Drigge	3,298	57	22,6	1,39
105	Dubkevitz	2,386	37	15,6	2,27
106	Dubnitz	3,400	61	17,9	3,06
107	Dumsevitz b. Bergen	1,497	35	23,5	1,15
108	Dumsevitz b. Garz	4,009	150	37,8	3,60
109	Dussvitz	2,560	50	19,7	2,06
110	Frankenthal	4,261	115	27,3	2,92
111	Freesen	4,651	84	20,1	2,48
112	Freetz	2,914	136	46,7	1,69
113	Gagern	5,247	104	21,0	4,21
114	Ganschvitz	4.461	49	14,0	2,51
115	Garftitz	2,279	49	21,8	1,66
116	Garlepow	1,347	39	31,0	0,79
117	Gelm-Forstgutsbezirk	7,604	15	8,6	0,12
118	Giesendorf	2,063	139	67,4	1,32
119	Glewitz	0,434	21	43,4	0,32
120	Glowe	5,064	224	111,2	1,10
121	Glowitz	1,806	192	107,5	1,52
122	Glutzow	1,870	22	12,5	1,41
123	Gobbin	5,020	160	33,0	3,59
124	Götemitz	4,454	98	22,5	3,92
125	Goldevitz	1,353	24	17,7	1,13
126	Grabow a. Zudar	3,955	114	28,8	2,94
127	Grahlhof	1,299	25	19,2	1,18
128	Gramtitz	3,056	93	30,4	2,67
129	Granitz	13,780	79	116,2	0.63
130	Granskevitz	2,245	55	24,5	1.62
131	Grosow	2,462	55	22,3	1,59
132	Gr. Bandelvitz	0,532	19	35,7	0,48
133	Gr. Banzelvitz	2,878	41	14,5	1,60
134	Gr. Kubbelkow	3,862	60	18,8	2,38

[87] Salsitz 26. [88] Wiek 16. [89] Muglitz 56, Volkshagen 68, Forsthaus Zühlitz 6. [90] Semper 107. [91] Grabitz. [95] Moordorf 28. [97] Grebshagen 27. [101] Poggendorf 160. [106] Blieschow 36, Forsthaus Reetz 11. [108] Kreidebruch 26. [109] Bick 7, Rugenhof 24. [110] Luttow 13. [111] Kosel 67. [112] Friedr. Wilh. Bad 2.

6b. Wiese qkm	6c. Wald qkm	7. Fruchtbarkeitsziffer	8. Extensität der Bebauung %	9. Höhenlage m	10. Dichtestufe	11. Nr.
0,14	0,10	26,3	90,5	55	III	87
—	0,03	54,4	97,4	5—10	III	88
0,31	2,66	28,7	62,1	15—20	III	89
0,47	1,64	32,6	67,9	5	III	90
0,41	—	24,8	85,3	5	II	91
0,03	0,02	26,6	95,2	5	IV	92
0,05	—	12,1	75,8	5	I	93
0,14	0,28	20,6	73,4	10	IV	94
0,10	—	9,8	95,9	5—10	II	95
0,27	—	39,1	98,1	10	III	96
0,13	0,03	30,0	95,6	30—35	II	97
0,03	0,01	28,4	95,1	10	I	98
0,40	0,01	31,1	94,7	20	II	99
0,06	0,08	20,3	94,0	5	I	100
0,03	—	48,6	95,3	0—5	VI	101
0,40	—	30,8	97,0	0—5	II	102
—	0,01	30,0	97,1	5	III	103
0,38	0,78	20,1	53,7	5	III	104
0,08	0,01	35,4	98 5	5—10	II	105
0,15	—	25,7	94,4	30	II	106
0,21	0,01	30,0	90,9	5—10	III	107
0,22	0,04	36,3	95,3	10	IV	108
0,40	0,02	11,9	96,1	5	II	109
1,13	0,05	20,3	95,1	10	III	110
0,43	0,47	15,8	62,6	0—5	II	111
0,18	—	24,8	64,2	5—10	IV	112
0,43	0,30	41,0	88,4	5—10	III	113
0,31	0,96	23,6	63,2	5	II	114
0,48	0,03	18,2	93,9	5	III	115
0,19	0,09	29,4	72,8	5	IV	116
0,18	5,86	7,3	3,9	10—15	I	117
0,48	—	21,3	87,3	0—5	VI	118
0,02	—	32,5	78,3	0—5	IV	119
0,19	3,05	13,3	25,5	0—5	VII	120
0,16	0,02	13,0	93,0	0—5	VII	121
0,28	0,11	31,2	90,4	0—5	II	122
0,70	0,17	12,2	85,5	5	IV	123
0,14	0,09	32,7	91,2	15	III	124
0,19	—	40,5	97,6	5—10	II	125
0,37	—	33,2	83,7	0—5	III	126
0,01	—	29,7	91,6	10	II	127
0,02	—	36,8	88,0	5	III	128
0,05	12,5	14,0	4,9	20—25	VII	129
0,21	—	33,4	81,5	0—5	III	130
0,37	—	30,1	79,6	0—5	III	131
0,03	—	31,1	95,9	15	IV	132
0,15	0,05	19,0	60,8	5	II	133
0,61	0,67	27,2	77,4	25	II	134

Kollhof 3, Muglitz 25, Wobbanz 36. [114]Garditz 38. [118]Kloster St. Jürgen 27. [119]Glewitzer Fähre 13. [120]Baldereck 22, Weddeort 9. [121]Neukamp 181. [123]Dummertevitz 23, Neu Reddevitz 124. [128]Banz 8, Buhrkow 13, Kreptitz 7. [129]Hof Granitz mit Anteil v. Sellin 49. [130]Renz 39.

1 Nr.	2 Name der Gemeinde	3 Grösse qkm	4 Einw.-Z.	5 Volks-dichte	6a. Acker qkm
135	Gr.-Schoritz	2.827	102	36,6	2,34
136	Gr.-Stresow	1,030	69	69,7	0,88
137	Gr.-Stubben	1,111	15	14,7	0,70
138	Grubnow	1,511	27	17,9	1,29
139	Güstrowerhöfen	1,333	12	9,1	1,13
140	Güttin	5,969	121	20,3	5,51
141	Gützlaffshagen	1,667	20	12,7	1,37
142	Gurtitz	1,237	28	23,0	1,05
143	Gurvitz	1,658	64	38,6	1,19
144	Gustow	4,947	136	28,2	4,15
145	Helle	2,916	57	20,2	2,18
146	Jabelitz	2,427	49	20,2	1,70
147	Jarkvitz	3,001	75	25,1	2,84
148	Jarnitz	7,957	86	14,1	4,36
149	Kaiseritz	2,078	30	14,4	1,87
150	Kampe	1,476	14	9,5	1,41
151	Kapelle b. Gingst	4,719	124	26,3	3,27
152	Karnitz	3,170	55	19,4	2,34
153	Kartzitz	5,145	159	31,6	3,97
154	Kasselvitz	3,102	73	23,5	2,72
155	Ketelshagen	3,827	43	12,7	1,41
156	Kl.-Bandelvitz	1,439	32	22,2	1,31
157	Kl.-Grabow b. Poseritz	0,964	24	24,9	0,86
158	Kl.-Kubbelkow	3,256	49	18,0	2,39
159	Kl.-Schoritz	0,918	67	73,0	0,66
160	Kl.-Stresow	0,702	17	24,6	0,53
161	Kl. Stubben	1,211	12	10,1	0,93
162	Kloster	11,119	173	16,5	2,04
163	Klucksevitz	4,226	51	12,6	3,47
164	Koldevitz	2,555	37	14,6	2,27
165	Kowall	1,685	48	28,8	1,54
166	Krakvitz	1,934	130	69,0	1,69
167	Kransdorf	1,355	34	25,7	1,23
168	Kransevitz	2,246	49	28,7	1,48
169	Krimvitz	3,257	76	26,0	2,31
170	Laase	1,800	34	19,3	1.55
171	Lancken Dorf	2,398	245	102,3	1,67
172	Lancken a. Jasmund	10,169	323	35,2	6,83
173	Lancken a. Wittow	4,938	88	17,8	4,22
174	Lanckensburg	2,599	64	24,8	2,53
175	Lebbin	2,498	64	26,4	2,03
176	Libnitz	3,786	63	16,6	2,86
177	Liddow	1,844	32	20,5	1,23
178	Lipsitz	6,574	221	33,6	5,74
179	Lobkevitz	4,610	88	19,2	4.28
180	Lonvitz	1,843	190	105,4	1,63
181	Losentitz	5,209	177	34,7	4,05
182	Lubkow	1,639	51	32,3	1,32

[140] Burkvitz 53. [141] Wampen 6. [148] Sabitz 27. [151] Gurtitz 30, Rattelvitz 20, Volsvitz 44. [153] Lüssmitz 62, Neuhof 15. [155] Forsthaus 6, Ziegelei 10, Voltzow 11. [156] Grahler Fähre 19. [159] Zndar 61. [160] Forsthaus Wandashorst 3. [162] Fährinsel 14, Grieben 71. [163] Steinshof 27. [165] Ziegelei 6. [166] Alt-Gremmin 4,

6b. Wiese qkm	6c. Wald qkm	7 Fruchtbarkeitsziffer	8 Extensität der Bebauung %	9 Höhenlage m	10 Dichtestufe	11 Nr.
0,30	0,04	38,4	93,4	0—5	IV	135
0,05	0,04	15,7	90,3	0—5	VI	136
0,13	0,09	16,9	74,8	10	II	137
0,02	—	29,5	86,7	0—5	II	138
0,16	0,02	26,6	96,8	5	I	139
0,29	0,01	19,5	97,2	15—20	II	140
0,16	0,09	16,6	91,8	15	II	141
0,07	0,02	44,9	90,5	5	III	142
0,22	—	22,9	85,0	5	IV	143
0,33	0,12	26,5	90,6	5—10	III	144
0,20	0,10	38,2	81,6	0—5	II	145
0,30	—	35,5	82,4	0—5	II	146
0,06	0,01	40,1	96,6	15	III	147
0,57	1,84	20,0	62,0	20	II	148
0,11	—	21,6	95,3	10	II	149
0,04	—	26,0	98,2	40	I	150
0,30	0,003	31,1	75,7	5—10	III	151
0,26	0,34	16,6	82,0	15—20	II	152
0,45	0,11	38,4	85,9	5	IV	153
0,20	0,01	27,1	94,1	5—10	III	154
0,43	1,23	13,2	48,1	30—35	II	155
0,03	—	34,0	93,1	5—10	III	156
0,08	—	28,2	97,5	5—10	III	157
0,25	0,54	37,3	81,1	25	II	158
0,09	—	57,3	81,7	0—5	VI	159
0,15	0,01	13,4	96,9	5—10	III	160
0,18	0,02	12,0	91,7	10	I	161
0,45	0,61	13,0	22,4	0—5	II	162
0,03	0,17	24,6	82,8	5—10	II	163
0,22	0,02	14,5	97,5	10	II	164
0,04	0,02	21,8	93,8	15—20	III	165
0,12	0,05	14,5	93,6	20	VI	166
0,05	0,03	43,8	94,5	15	III	167
0,11	0,54	17,6	70,8	15	III	168
0,45	0,33	10,4	84,7	10—15	III	169
0,15	0,04	21,9	94,4	5	II	170
0,26	0,004	19,8	80,5	5—20	VII	171
0,44	0,99	22,2	71,5	75	IV	172
0,07	—	40,2	86,9	10	II	173
—	0,02	49,7	97,3	5	III	174
0,37	0,07	28,1	96,1	5—10	III	175
0,50	—	46,1	88,8	5	II	176
0,03	0,28	19,7	68,3	0—5	II	177
0,03	—	32,8	87,8	10	IV	178
0,06	0,02	52,1	94,1	5—10	II	179
0,07	0,04	28,7	92,2	10—15	VII	180
0,20	0,11	46,5	81,6	5	IV	181
0,19	0,06	18,3	92,1	5—10	IV	182

Neu-Gremmin 6. [167] Kransdorfer Mühle 9. [169] Jungfernstieg 19, Lietzenhagen 4. [170] Neuenkirchen 11. [171] Blieschow 40. [173] Dargast 64, Drosevitz 9, Dwasieden 14, Klementelvitz 45. [176] Goos 9, Kreptitz 67. [176] Tribkevitz 44. [178] Ramitz 166. [179] Steinkoppel 73. [180] Beuchow 82. [181] Buhse 20, Fossberg 10.

1. Nr.	2. Name der Gemeinde	3. Grösse qkm	4. Einw.-Z.	5. Volksdichte	6a. Acker qkm
183	Lüssvitz	1,798	20	11,1	1,76
184	Lüttkevitz	3,995	61	15,3	3,75
185	Luppath	1,476	11	7,2	1,29
186	Maltzien	3,353	77	24,0	2,92
187	Marlow	2,444	32	13,1	2,32
188	Mattchow	4,999	108	21,6	4,87
189	Mellnitz	3,391	93	27,7	2,55
190	Mölln-Medow.Forstbez.	6,474	3	3,1	0,25
191	Mönchgut. Forstbez.	5,846	6	11,0	0,11
192	Mönkendorf	2,832	81	29,0	1,77
193	Mönkvitz	2,137	21	12,7	1,07
194	Moisselbritz	2,824	48	20,3	1,70
195	Muhlitz	2,829	54	19,4	1,44
196	Mukran	2,006	57	28,4	1,86
197	Nadelitz	4,471	93	20,4	3,63
198	Natzevitz	5,061	74	14,7	3,07
199	Neklade	4,954	90	19,7	3,75
200	Neparmitz	4,165	143	34,7	3,72
201	Nesebanz	1,976	49	24,8	1,80
202	Neuendorf b. Gingst	3,483	66	20,0	2,73
203	Neuendorf b. Rambin	2,151	38	17,7	1,35
204	Neuendorf b. Treut	3,807	62	16,3	3,06
205	Neuendorf b. Vilmnitz	2,662	442	248,0	1,37
206	Neuensien	2,153	53	24,6	1,14
207	Neuhof b. Kasnevitz	1,707	24	14,5	1,52
208	Öhe-Insel	0,712	10	14,0	0,61
209	Pansewitz	9,806	192	28,9	5,88
210	Parchow	6,677	183	27,4	5,92
211	Pastitz	2,933	91	31,5	2,67
212	Pastitz-Forstbez.	6,261	15	5,0	1,25
213	Patzig-Hof	3,897	105	27,7	3,21
214	Philippshagen	4,457	68	15,3	3,04
215	Platvitz	2,036	37	18,2	1,93
216	Plüggentin	6,986	276	42,4	5,25
217	Poissow	3,829	64	16,7	1,50
218	Polkvitz	3,956	26	6,6	3,74
219	Poppelvitz b. Altefähr	2,095	33	15,8	2,04
220	Poppelvitz b. Zudar	3,846	89	23,3	3,22
221	Poseritz	4,977	123	25,2	3,81
222	Posthaus a. Wittow	4,455	45	10,4	0,02
223	Preetz	2,943	135	54,8	2,39
224	Presenske	3,615	75	21,3	3,20
225	Prisvitz	3,642	46	12,9	2,91
226	Prora	14,433	30	147,8	0,09
227	Prosnitz	4,366	78	19,3	2,76
228	Puddemin	2,122	63	29,8	1,89
229	Pulitz	1,207	3	8,2	0,32
230	Putbus-Schloss	5,405	103	30,0	1,10

Neunagen 8, Smitershagen 12, Zudar 16. [184] Guddevitz 25, Wiek 19. [186] Zudar 9. [188] Fe.n Lüttkevitz 36 Kassenvitz 4. [189] Ruddevitz 11. [192] Quatzendorf 11, Selitz 33. [196] Neu Mukran (Hülsenkrug) 12. [197] Posewald 42. [198] Dönkvitz 0. [200] Swantow 69. [202] Volkshagen 46. [204] Zessin 39. [205] Lauterbach 176, Vilm 8. [209] Er Imannshagen 6, Güstin 28, Forsthaus Hedwigshof 6, Malkvitz 39, Wüsteney 8.

6b. Wiese qkm	6c. Wald qkm	7. Fruchtbarkeitsziffer	8. Extensität der Bebauung %	9. Höhenlage m	10. Dichtestufe	11. Nr.
0,03	—	31,8	99,6	0—5	II	183
0,10	—	45,2	96,4	0—5	II	184
0,15	0,01	24,0	97,6	5—10	I	185
0,24	0,14	47,1	94,2	5	III	186
0,01	—	35,6	95,3	30—35	II	187
0,01	—	49,0	97,6	25	III	188
0,46	0,03	33,4	88,8	0—5	III	189
0,02	5,68	9,0	4,2	40	I	190
0,03	5,30	10,3	2,4	5	II	191
0,08	0,04	25,4	65,3	75—80	III	192
0,07	0,48	10,1	53,3	15	II	193
0,16	0,46	37,4	65,9	0—5	II	194
0,14	0,05	28,8	56,9	5—10	II	195
0,03	—	22,8	94,2	45—50	III	196
0,40	—	23,9	90,1	10—15	II	197
0,53	0,04	17,4	71,1	5	II	198
0,59	0,39	26,0	87,6	15—20	II	199
0,28	0,04	33,5	96,0	10—15	IV	200
0,12	—	34,9	97,2	10—15	III	201
0,32	0,18	21,9	87,6	10—15	II	202
0,10	—	23,9	67,4	0—5	II	203
0,42	—	20,5	91,4	0—5	II	204
0,12	0,88	24,5	56,0	0—10	VII	205
0,09	—	13,9	57,1	0—5	III	206
0,10	0,05	12,1	94,9	15—20	II	207
0,05	—	25,0	92,7	0—5	II	208
0,45	3,17	25,3	64,6	5—10	III	209
0,13	0,01	44,5	90,6	0—5	III	210
0,07	0,04	40,4	93,4	10—20	IV	211
1,12	3,27	14,1	37,9	15	I	212
0,04	0,11	22,7	83,4	15—20	III	213
0,61	—	19,5	81,9	0—5	II	214
0,07	—	20,6	98,2	15	II	215
0,64	0,48	20,9	84,3	5—10	IV	216
0,10	—	20,7	41,8	140	II	217
0,15	—	28,8	98,3	45	I	218
0,03	—	34,5	98,8	5—10	II	219
0,28	0,03	43,6	91,0	5	III	220
0,70	0,10	21,5	90,6	10—15	III	221
—	0,13	2,4	0,4	0—5	I	222
0,48	—	17,8	97,5	5—10	V	223
0,01	0,09	50,8	88,8	10	III	224
0,45	0,08	16,7	92,3	5—10	II	225
0,14	14,23	7,7	1,6	5—10	VII	226
0,49	0,32	19,9	74,4	10	II	227
0,14	0,01	37,5	95,7	35	III	228
0,03	0,84	13,9	29,0	5—10	I	229
0,18	1,97	39,5	23,7	10	III	230

[210] Bischofsdorf 79, Fährhof 18, Vansenitz 28, Wittowerfähre 14. [211] Alt-Pastitz 7, Neu-Pastitz 84. [216] Lobbe 7. [216] Dumrade 37, Negast 88, Samtens 130. [217] Beustrin 19 Gr. Volksitz 12, Jägerhof 6, Kl. Poissow 10. [220] Heidekathen 4, Palmerort 13, Sabenitz 13. [223] Burtevitz 40, Sandort 6, Zarnekow 23. [224] Drewoldke 20, Juliusruh 16. [226] Chausseehaus 9, Strüssendorf 20.

1 Nr.	2 Name der Gemeinde	3 Grösse qkm	4 Einw.-Z.	5 Volks-dichte	6a. Acker qkm
231	Quoltitz	2,860	52	18,8	2,26
232	Ralow	4,275	110	32,5	2,28
233	Ralswiek	8,700	169	26,0	4,69
234	Ranzow	2,090	38	27,0	1,32
235	Reetz	1,340	44	33,6	1,08
236	Reidervitz	2,703	72	26,6	2,14
237	Reischvitz	3,899	82	22,0	3,22
238	Renz	3,962	78	19,9	3,52
239	Retelitz	4,321	29	6,7	3,39
240	Rosengarten	4,236	112	27,0	3,49
241	Rothenkirchen	3,139	98	31,2	2,45
242	Ruschvitz	4,449	62	13,9	3,06
243	Saalkow	2,487	68	27,3	2,22
244	Scharpitz	2,125	39	18,4	1,87
245	Schmacht	2,406	7	3,0	0,54
246	Schmantevitz	3,517	99	28,2	2,96
247	Schwarbe	5,841	88	15,1	3,97
248	Schweikvitz	2,555	89	35,7	2,10
249	Seelvitz	1,304	34	26,1	1,11
250	Seerams	2,302	81	40,7	1,46
251	Sellentin	2,237	38	17,0	2,16
252	Siggermow	1,828	26	14,2	1,44
253	Silenz	3,750	55	14,9	3,14
254	Silmenitz	2,730	64	23,4	2,05
255	Silvitz	4,235	78	19,3	3,59
256	Sissow	3,236	63	22,4	2,36
257	Spycker	4,356	37	8,5	2,41
258	Starrvitz	3,967	86	21,7	2,64
259	Stedar	3,180	48	15,5	2,06
260	Stönkvitz	3,624	57	20,5	2,24
261	Strachtitz	1,246	18	15,8	0,96
262	Streu b. Schaprode	2,274	19	8,4	1,86
263	Streu b. Zirkow	2,564	72	28,3	1,66
264	Swine	1,642	32	20,8	1,21
265	Tangnitz	2,798	33	12,8	2,25
266	Tegelhof	0,677	13	19,2	0,61
267	Teschenhagen	4,433	92	20,8	3,11
268	Teschvitz	3,340	64	19,5	2,28
269	Tetzitz	11,025	209	19,4	3,47
270	Tribberatz	2,818	66	23,4	2,67
271	Tribbevitz	3,845	104	28,4	2,68
272	Tribkevitz	0,656	14	21,3	0,60
273	Trips	1,278	57	44,6	1,02
274	Udars	6,500	179	28,1	4,45
275	Üselitz	3,272	122	37,6	2,28
276	Unrow	7,340	115	16,6	5,03
277	Varbelvitz	1,647	38	23,5	1,33
278	Varnkevitz	2,570	48	18,8	2,39

[232] Landow 60, Libitz 5, Rugenhof 25. [233] Augustenhof 7, Gniess 66. [234] Krievitz 6, Schwierenz 20. [237] Willyhof 18. [240] Preseke 12. [243] Baldereck 13, Koosdorf 22. [246] Kamin 77. [247] Mühlenvorwerk Schwarbe 11, Schulhaus Schwarbe 0. [250] Bantow 13. [255] Chaussehaus Dolgemost 8, Gut Dolgemost 21.

6 b. Wiese qkm	6 c. Wald qkm	7 Fruchtbarkeits-ziffer	8 Extensität der Bebauung %	9 Höhenlage m	10 Dichtestufe	11 Nr.
0,26	0,09	23,5	88,1	65	II	231
0,40	0,89	12,8	62,7	0—5	IV	232
0,48	2,21	17,9	59,4	0—5	III	233
0,02	0,68	30,0	64,1	70—75	III	234
0,05	0,03	20,2	84,3	0—5	IV	235
—	—	48,6	79,2	10	III	236
0,33	0,17	25,2	91,1	15—20	III	237
0,11	0,04	29,2	91,6	10—15	II	238
0,01	—	45,9	90,3	0—5	I	239
0,42	0,09	26,7	92,3	5	III	240
0,22	—	29,3	85,1	5—10	IV	241
0,18	—	29,1	72,8	15	II	242
0,03	—	30,4	90,5	10—15	III	243
0,19	—	33,2	97,0	5—10	II	244
0,36	0,04	24,3	37,4	5—10	I	245
0,15	—	49,8	88,4	0—5	III	246
0,02	—	43,1	68,3	20	II	247
0,11	0,06	40,4	86,5	5	IV	248
0,12	—	22,0	94,3	15—20	III	249
0,45	0,31	15,5	83,0	10—20	IV	250
0,01	—	35,2	97,0	5—10	II	251
0,35	—	14,4	97,9	10—15	II	252
0,34	0,05	24,5	92,8	5	II	253
0,27	—	35,0	85,0	5—10	III	254
0,17	0,19	27,2	88,8	10—15	II	255
0,31	0,42	29,3	82,5	10—15	III	256
0,08	0,01	28,5	57,2	0—5	I	257
0,20	—	47,6	71,6	0—5	III	258
0,51	0,09	22,7	80,8	0—5	II	259
0,44	0,84	16,6	74,0	5—10	II	260
0,11	0,11	20,4	85,9	15—20	II	261
0,05	—	56,7	84,0	0—5	I	262
0,35	0,02	30,3	78,4	0—5	III	263
0,26	0,10	23,0	89,5	5—10	III	264
0,21	0,22	14,9	87,9	20—25	II	265
0,04	—	21,1	96,0	30	II	266
0,18	—	24,6	74,2	20—25	III	267
0,61	0,06	37,4	86,5	0—5	II	268
0,69	0,22	32,8	37,8	0—5	II	269
0,03	—	24,4	95,8	5—15	III	270
0,60	0.18	33,6	85,3	0—5	III	271
—	—	37,6	91,5	5	III	272
0,18	—	25,1	93,9	0—5	IV	273
0,25	0,12	39,8	72,3	0—5	III	274
0,53	0,03	32,7	85,9	0—5	IV	275
0,24	0,40	32,5	71,8	5—10	II	276
0,05	0,03	37,2	83,8	0—5	III	277
—	0,02	39,2	93,0	25—30	II	278

[257] Wall 17. [258] Banz 47, Gramtitz 10, Kuhle 11. [259] Burnitz 6. [263] Kiekut 49. [267] Bahnhof 6, Chausseehaus 7, Forsthaus 4. [268] Konitz 29, Wall 8. [269] Postelitz 27, Rappin 111. [270] Mustitz 16. [273] Kraditz 6. [274] Lehsten 149, Seehof 6. [275] Tannenort 26. [276] Moordorf 88.

1. Nr.	2. Name der Gemeinde	3. Grösse qkm	4. Einw.-Z.	5. Volksdichte	6a. Acker qkm
279	Varsnevitz	2,897	70	24,2	2,57
280	Vaschvitz	2,702	91	33,7	2,19
281	Veikvitz	2,057	25	12,2	1,78
282	Venz	6,489	141	23,2	3,97
283	Venzvitz	5,165	86	16,8	1,35
284	Veyervitz	0,926	2	2.2	0,88
285	Viervitz	2,987	19	10,9	1,45
286	Vilmnitz	3,393	303	90,4	2,66
287	Vorwerk	4,763	107	22,5	3,32
288	Warksow	5,599	99	17,7	5,00
289	Wendorf	1,730	22	12,7	1,56
290	Werder-Oberförst.	21,123	91	55,1	0,84
291	Woldenitz	2,719	45	16,6	2,48
292	Wollin	1,114	28	25,1	1,09
293	Wostevitz	6,862	80	14,3	3,17
294	Wreechen	1,787	133	76,6	0,93
295	Wulfsberg	0,668	18	26,9	0,60
296	Zargelitz	3,711	7	3,4	1,95
297	Zeiten	2,169	56	25,8	1,88
298	Zicker b. Zudar	4,113	91	22,1	3,29
299	Zirkow-Dorf	3,918	511	145,7	2,40
300	Zirkow-Hof	2,835	49	17,3	2,40
301	Zirmoissel	3,824	91	24,6	2,46
302	Zubzow	4,812	76	15,9	3,91
303	Zürkvitz	2,650	63	23,8	2,54

[280] Dwarsdorf 70. [282] Haidemühl 6, Kuckelvitz 85. [283] Goldberg 15, Kabelow 21. [285] Forsthaus Schellhorn 7. [287] Kapelle 60, Lubitz 6, Mühlengehöft 22. [290] Forstkathen Borrien 7. [291] Kontop 9, Wiek 34. [292] Kl. Jasmund 5 Neu-Staphel 8, Staphel 12, Bnddenhagen 9, Forsthaus Hagen 5, Arbeiter-

6b. Wiese qkm	6c. Wald qkm	7 Fruchtbarkeitsziffer	8 Extensität der Bebauung %	9 Höhenlage m	10 Dichtestufe	11 Nr.
0,30	—	50,4	99,1	5—10	III	279
0,20	—	35,4	88,5	0—5	IV	280
0,19	—	39,3	95,8	10	II	281
0,94	0,42	22,9	75,7	0—5	III	282
0,20	0,05	27,1	30,0	5	II	283
—	—	46,6	95,0	0—5	I	284
0,07	1,25	16.1	50,9	5—10	II	285
0,51	0,04	22,9	93,4	5—10	VI	286
0,10	—	44,4	71,8	0—5	III	287
0,42	—	24,0	96,8	15	II	288
0,11	—	32,4	96,5	10	II	289
0,15	19,47	14,7	4,7	110	V	290
0,08	0,01	46,9	94,2	0—5	II	291
—	—	46,2	97,8	20	III	292
0,83	1,27	22,6	58,3	10—15	II	293
0,13	0,05	22,3	59,3	5—10	VI	294
0,05	—	30,6	97,3	10—15	III	295
0,02	1,67	12,2	53,1	10—15	I	296
0,20	—	26,6	95,9	10—15	III	297
0,29	—	42,5	87,0	0—5	III	298
0,22	0,41	15,2	66,9	5—10	VII	299
0,32	—	16,0	95,9	0—5	II	300
0,55	0,12	33,7	78,7	5	III	301
0,21	0,02	46,8	85,6	0—5	II	302
—	—	49,0	95,8	0—5	III	303

wohnung Hagen 13, Rusewase 4, Forsthaus Rusewase 9, Arbeiterwohnung Rusewase 8, Schwierenz 8, Stubbenkammer 14, Uskan 3. [294] Zehnmorgen 18. [295] Pritzwald 7.

Inhaltsverzeichnis.

Seite

Einleitung 37

I. Methode der Arbeit.

A. Die Karte 39

B. Die Tabellen 41

II. Verteilung der Bevölkerung.

A. Die Volksdichte 44

B. Die Siedelungen Rügens nach Art, Grösse und Verteilung 48

C. Die Bewegung der Bevölkerung Rügens 52

D. Begründung der Volksdichteverhältnisse.

1. Die Fruchtbarkeit des Bodens 54

2. Die Verteilung des Grundbesitzes 57

3. Die Fischerei 59

4. Die Kreidegewinnung 65

5. Einfluss des Waldes und der Heiden auf die Volksdichte 66

6. Der Verkehr.

a) Schiffsverkehr 67

b) Binnenlandverkehr und Strassensiedelungen . . 68

III. Die Siedelungen in ihrem Verhältnis zu den Küsten Rügens 72

A. Einfluss der Steilküsten auf die Besiedelung 74

B. Einfluss der alluvialen Schwemmlandküsten auf die Besiedelung 76

C. Die Siedelungen an den Bodden 78

D. Die passive Lagenveränderung der Siedelungen Rügens am Meer und an den Binnengewässern 80

1. Das Vorrücken der Siedelungen an den Steilküsten 81

2. Das Zurückweichen der Siedelungen an den flachen Küsten der rügenschen Binnengewässer 83

IV. Die Anlage und Form der Siedelungen nebst kurzem Abriss über Häusertypen auf Rügen 85

Allgemeine Zusammenfassung 91

V. Tabellen 95

Kreide und Paleocän auf der Greifswalder Oie.

Von

Joh. Elbert und **H. Klose.**

Mit einer Karte.

Die Greifswalder Oie war vor ca. 20 Jahren der Gegenstand einer ausführlichen geologisch-geographischen Schilderung von E. Bornhöft.[1]) Seitdem hat die Kenntnis der vorpommerschen Kreide- und Tertiärablagerungen wesentlich gefördert werden können, und es wäre deshalb wünschenswert gewesen, auch die im Diluvium der Insel eingelagerten Schollen einer erneuten Untersuchung und einem abermaligen genaueren Vergleiche mit den anstehend bekannten Vorkommen zu unterwerfen. Leider verhinderte bei allen Besuchen seit 1886 der starke Küstenabrutsch ein näheres Studium. Erst als am 19./20. April dieses Jahres der verheerende NNW-Sturm die Absturzmassen zum grössten Teile fortgeführt hatte, konnte ein genügender Einblick in die geologischen Verhältnisse gewonnen werden. Die Aufschlüsse der vordiluvialen Schichten waren wider Erwarten vollständig, so dass wir uns zu einer abermaligen Untersuchung entschlossen, welche von den Bornhöft'schen abweichende Resultate brachte und auch für die Beurteilung der Kreide- und Tertiärformation des Baltikums von besonderer Wichtigkeit erschien.

Kreide und Tertiär treten auf der Greifswalder Oie als Einragung in den Diluvialmergel auf. Von letzterem lassen sich, wie Bornhöft erkannte, drei, verschiedenen Vereisungen angehörige Geschiebemergel unterscheiden. Der untere Mergel

1) E. Bornhöft: Der Greifswalder Bodden. II. Jahresber. der Geograph. Gesellschaft zu Greifswald 1883/84. I. Teil S. 1—72. Gr. 1885.

ist von graublauer Farbe, der mittlere von hellgelber bis graugelber, oft jedoch auch von grauer und graubrauner, und der obere von bräunlichgelber Farbe. Zusammen mit dem unteren Geschiebemergel stellen die älteren Sedimente Kuppen, Sättel, Bänke, Linsen und unregelmässige Partien im mittleren dar, welche bis 20 m Durchmesser und bis 12 m Höhe erreichen können. Auf der NW-Seite der Insel herrschen ältere Sande und Kreidemergel, auf der SO-Seite durchweg Ton und Kalksteine vor. Bornhöft hält diese Tone für mitteloligocäne Septarientone, die Sande für Senon und die Kreide für Turon. Dagegen müssen wir die Tone zum Paleocän, die Sande zum Gault und die Kreide teils zum Cenoman, teils zum Senon stellen. Um künftigem Zweifel und Irrtum vorzubeugen, wurde die Lage der einzelnen Schollen möglichst genau auf der Karte[1]) eingetragen und eine Verkleinerung derselben diesem Aufsatze beigegeben.

Gault.

Der Gault tritt an 6 Punkten des NW-Strandes, von III bis V der Karte, als Einlagerung auf. Die beiden nördlichen Vorkommen stellen isolierte Schollen im Diluvium dar, während die 4 südlichen zwischen III und IV liegenden, bis gegen 11 m hohen Aufschlüsse sich unter dem Strand fortzusetzen scheinen. Von N nach S gezählt, betragen ihre Durchmesser 12 m, 21 m, 10 m und ca. 3 m. Der Gault besteht aus den von Bornhöft[2]) als Senon beschriebenen Sanden, welche, wie er in einer Fussnote bemerkt, petrographisch grosse Ähnlichkeit mit dem oberen Gault aus dem Bohrloche „Selma“ bei Greifswald zeigen. Da diese Sande nun den cenomanen Kreidemergel mit *Aucella gryphaeoides* Sow und *Belemnites ultimus* d'Orb. unterteufen, müssen sie älter als jener

1) Die Karte wurde zuerst im Massstabe 1 : 8000 entworfen, dann aber auf 1 : 2000 vergrössert, mit den neuesten Aufnahmen des Königl. Wasserbau-Amtes zu Stralsund verglichen und inbetreff der Tiefenkurven, der Uferschutzwerke u. s. w. ergänzt. Nach nochmaliger, genauer Revision der Topographie des Ufersteilrandes wurde die Karte auf den Massstab 1 : 5550 verkleinert (Elbert).

2) E. Bornhöft, a. a. O. S. 36.

sein. Aus den drei grossen Aufschlüssen zwischen III und IV der Karte liess sich folgende Schichtenfolge zusammenstellen:

5.[1]) Weissbunter Sand mit Kohleflittern	
6. Schwarzer, bituminöser sandiger Ton	
7. Toniger Grünsand	Nördlicher
8. Schwarzer, bituminöser Sand	Aufschluss
9. Grauschwarzer Sand	
10. Sandiger Grünsand	
11. Weisser Sand	
12. Schwarzer Sand mit Konkretionen	
13. Schwarzer Sand mit Tonschmitzen	
14. Weisser Sand	Mittlerer
15. Graubrauner Sand	Aufschluss
16. Braunroter Sand	
17. Buntgeschichteter Sand	
18. Olivfarbiger Sand	
19. Gelblich-weisser Sand	Südlicher
20. Weisser Sand	Aufschluss
21. Rötlich-weisser Sand	

Die Aufstelluug des Profils fusst auf der Identifizierung des Grünsandes (Nr. 10) in dem nördlichen und mittleren, der buntgeschichteten Sande (Nr. 17) im mittleren und südlichen Aufschlusse. Da dem Komplex heller Sande im südlichen Aufschlusse cenomauer Kreidemergel aufgelagert ist, muss man die Sande im nördlichen Aufschlusse als den tieferen Horizont ansehen. Die weissbunten kohligen Sande (Nr. 5) trifft man in einem kleineren Aufschlusse mit sattelförmiger Lagerung bei III der Karte. Die hier aufeinander folgenden Schichten müssen demnach tiefer liegen als die aufgeführten, zumal sie sich sonst in keiner Weise in das Profil einfügen lassen. Die leitende Sandschicht hat zwar Ähnlichkeit mit den buntgeschichteten Sanden unter 17, doch ist die Kohleführung zu charakteristisch, als dass eine Verwechselung stattfinden könnte. Ausserdem sind der liegende Grünsand und das ihn Unterteufende tonig, wie denn der ganze Schichtenkomplex unter den kohligen weissbunten Sanden südlich III stark tonführend ist. Zieht man noch kleinere Aufschlüsse in Betracht, so ist ihre Einordnung in das Profil nur bei der gegebenen Reihen-

1) Vgl. nächste Seite.

folge möglich. Sollte sich jedoch später herausstellen, dass die beiden Grünsande identische Lagen sind — denn der untere Grünsand unterscheidet sich vom oberen nur durch seine dunklere Farbe, seinen Tongehalt, das Auftreten einer grösseren Zahl von Konkretionen und die Führung von Holzresten — vereinfacht sich das Profil durch die Vereinigung der Komplexe von schwarzen, bituminösen Sand. Immerhin muss es als merkwürdig bezeichnet werden, dass bei einem Einfallen der Schichten nach S. eben südlich von der Hauptmasse der Gaultschichten ihr Liegendes auftritt. Dem steht aber gegenüber, dass nördlich der genannten Punkte bei IV der Karte und zwischen IV und V noch hangende Partien der Schichtenserie als gänzlich losgelöste Schollen im Mergel eingebettet sind. Diese Verhältnisse sind der Erscheinungsweise der älteren Sedimente als Aufpressungen durch das Inlandeis zuzuschreiben.[1]) Dem obigen Profil sind demnach noch folgende Schichten, vom Liegenden ab gerechnet, hinzuzufügen:

1. Toniger, grauer Sand.
2. Graugrünlicher, kalkiger Ton.
3. Grauer, sandiger Ton.
4. Bräunlicher, toniger Sand mit Kohleflittern,
5. Kohliger, weiss-bunter Sand.

Die einzelnen Lagen des so vervollständigten Profils mögen kurz charakterisiert werden.

1. Etwas toniger, graubrauner bis braunschwarzer, kalkfreier Sand (ca. 1 m). Er ist feinkörnig, enthält zahlreiche Kohlebruchstücke und einige Muskovitblättchen.

2. Grünlichgrauer, kalkhaltiger Ton (0,12 m). Bei fester Beschaffenheit führt er Glaukonit und etwas Muskovit. Nach oben hin wird er sandiger, so dass er übergeht in

3. Grauen, sandigen Ton (0,20 m). Er ist etwas

1) Näheres über den Bau dieser aufgepflügten Grundgebirgsschollen und über die Wirkungsweise des Inlandeises wird in einer Abhandlung: J. Elbert: „Die Entwicklung des Bodenreliefs von Vorpommern und Rügen, sowie der angrenzenden Gebiete Mecklenburgs und der Uckermark während der letzten Vereisung“ (VIII. Jahresbericht d. Geograph. Gesellschaft 1903) mitgeteilt werden.

kalkhaltig, ziemlich fest und hat geringe Mengen von Muskovit und Kohleflittern. Nach Abschlämmen und Behandeln mit Salzsäure lassen sich Kaolinteilchen, Fragmente von grüner Hornblende, sowie einige Trümmer von Turmalin und Apatit in dem feinen Quarzsande erkennen. Nach oben wird der Ton immer sandiger und seine Farbe dunkler, bis er übergeht in

4. Bräunlichen, tonigen Sand mit Kohleflittern (0,25 m). Die kaum gerundeten Quarzkörner des kalkfreien Sandes besitzen geringe Grösse. Auffallend ist die ziemlich beträchtliche Menge von Muskovitblättchen. Auch etwas Glaukonit tritt auf.

5. Kohliger, weissbunter Quarzsand (0,60 m). Oben weiss, von mittelfeinem, stellenweise grobem Korn, geht er nach unten über in gelben bis gelbgrünfarbenen, magnetitführenden Sand. Die Färbung des letzteren kommt durch einen Überzug der einzelnen Körner mit einer Haut von Eisenoxydhydrat zustande. In beträchtlicher Menge sind dem gelben Sande, der sich zum Teil zu festeren Partien zusammenballt, Stückchen und Flitter von Kohle beigemengt.

6. Schwarzer, bituminöser, sandiger Ton (0,80 m). Die schwarze Färbung rührt von einer sehr starken Beimengung bituminöser Substanz zu dem tonigen Sande her. Der als Schlämmrückstand bleibende Quarzsand zeigt ziemlich geringe Korngrösse und Abrundung.

7. Toniger Grünsand (1,30 m). Bei dunkelgrüner bis schwärzlichgrüner Färbung bildet er im feuchten Zustande zähe und kompakte Massen. Abgeschlämmt bleibt ein Sand von mittelfeinem Korn zurück, der aus Quarz und Glaukonit besteht. Quarze mit bis 3 mm Korngrösse sind beigemengt. Alle Quarzkörner sind etwas gerundet, teilweise wasserhell bis milchweiss und grau, teilweise oberflächlich grün gefärbt. In geringem Masse sind Holzteilchen vorhanden, ebenso finden sich einige Fischzähnchen vor. Etliche kleine runde Körner scheinen Steinkerne von Ostracoden zu sein, ferner wurden Fragmente von Brachiopoden- und Foraminiferen-Schalen beobachtet. In diesem Grünsande treten in grösster Häufigkeit Phosphoritknollen auf. Es sind rundliche, meist nicht sehr

harte Knollen von Ei- bis Faustgrösse. Die grösste gefundene Konkretion besass ellipsoidische Gestalt bei einer Länge von 14,5 cm und einer Dicke von ca. 9 cm. Sie bestehen aus Grünsand, durch ein Bindemittel zusammengekittet, welches besonders aus phosphorsaurem und kohlensaurem Kalk, dann phosphorsaurem Eisenoxyd mit Spuren von Manganoxyd besteht. Von den später zu besprechenden Konkretionen des cenomanen Grünsandmergels unterscheiden sie sich durch das Fehlen der bei jenen charakteristischen Eisenokerblättchen, sowie durch grössere Festigkeit und Härte. Vereinzelt werden die Knollen dichter, härter, dunkler — sogar fast schwarz — mit splittrigem Bruche. Während der Gehalt an Glaukonit- und Quarzkörnern fast ganz zurücktritt, nimmt das phosphoritische Cement zu. Andrerseits finden sich phosphorsäurearme Konkretionen von graubräunlicher Farbe. Sie besitzen grosse Härte, flach muscheligen Bruch und bestehen aus durchsichtigem Kalkspat, einzelnen Glaukonit- und Quarzkörnern, die durch das dichte phosphoritische Cement verbunden sind. Die gleichmässige, gewebeähnliche Anordnung der Kalkspatkrystalle erinnert an typische Grünsandsteine. Erwähnt sei der Fund einer bräunlich-grauen Sphaerosiderit-Konkretion von gleichmässig dichter Beschaffenheit, die ausser Eisenoxydul, Mangan- und Calciumkarbonat, sowie Tonerde noch Phosphorsäure enthält. Im Innern mancher Konkretionen findet sich bisweilen Markasit auf Rissen und Sprüngen und kommt auch für sich allein in runden, radialfaserigen Knollen vor.

Während die weitaus grösste Mehrzahl dieser Konkretionen keinerlei organische Reste aufwies, enthielten einzelne Holz. Auch frei im Grünsand wurden bisweilen Stücke desselben angetroffen. Alle sind völlig verkieselt, besitzen graue bis chokoladenbraune Farbe und lassen deutlich die Struktur des Coniferenholzes erkennen. In den gleichen Schichten hatte schon Bornhöft[1]) reichlich Holz gefunden, das von E. Conwentz als *Rhizocupressinoxylon Pomeraniae* bezeichnet wurde. Die von uns gefundenen Holzstücke zeigen völlige Übereinstimmung mit

1) E. Bornhöft, a. a. O. S. 36.

der von Conwentz gegebenen Beschreibung und dürfen daher zu der gleichen Art gerechnet werden. An vielen Stellen ist dieses Holz angebohrt, und die Bohrgänge sind später mit dem Glaukonitsande ausgefüllt. Nach dem Aussehen der Bohrgänge scheint es sich um Teredolöcher zu handeln und nicht um die von Insekten, wie Conwentz annimmt. In einem der Grünsandknollen sass — und das ist besonders wichtig — ein kleiner Ammonit mit glänzender, aussen kräftig gerippter Schale, deutlich erhaltenem Sipho und Kammerung. Da das Exemplar mitten durchgeschlagen war, liess sich eine Bestimmung zwar nicht ermöglichen, nach dem Gesamthabitus ist es jedoch ein *Hoplites*.

8. Schwarzer, bituminöser Sand (1,70 m). Ein mittelfeiner Sand von etwas toniger Beschaffenheit, die nach oben hin abnimmt, so dass ein Übergang zum nächsten Sande stattfindet.

9. Grauschwarzer Sand (1,15 m). Er verdankt, wie der vorige seine Färbung einer ziemlich reichlichen Beimengung feinster kohliger Substanz. Das mittelfeine Korn nimmt zum Hangenden hin stellenweise stark zu und erreicht Linsengrösse.

10. Sandiger Grünsand (0,25 m). Dieser obere Grünsand besitzt schmutzige, gelblich-grüne Farbe, haftet im feuchten Zustande leicht zusammen und bildet ziemlich feste Partien. Der Schlämmrückstand zeigt hellen Sand von mittelfeiner Korngrösse, der aus Quarz und Glaukonit besteht. Gröbere Quarze sind in mässiger Menge vorhanden. Zum Liegenden hin wird der Sand grobkörniger, stellenweise grandig. Konkretionen treten in ihm vereinzelt auf.

11. Weisser, kalkfreier Quarzsand (0,40 m), von feiner, gleichmässiger Korngrösse, führt geringe Mengen von Muskovit und von Kohleflittern. Seine rein weisse Farbe bildet einen schroffen Gegeusatz zu dem folgenden schwarzen Sande.

12. Schwarzer Sand mit Konkretionen (3,60). Bei mässiger Korngrösse und Rundung der Körner, ist er ausgezeichnet durch harte, kugelige Konkretionen. Diese bestehen

aus dem gleichen schwarzen Sande, der aussen durch Limonit fest verkittet ist. Im Innern erscheinen in sehr auffallender Weise lose, rein weisse Sande von sehr feiner Korngrösse und äusserst geringer Abrundung der einzelnen Körner. Die Grösse der Konkretionen wechselt; sie können bis über 15 cm Durchmesser erreichen. Die grösseren dieser Kugeln enthalten gewöhnlich mehrere durch ein festes Gewebe getrennte Kerne weissen Sandes.

13. Schwarzer Sand mit Tonschmitzen (0,40 m). Dem vorigen petrographisch gleich, ist er charakterisiert durch in ihm auftretende Schmitzen eines sehr fetten Pechkohle ähnlichen Tones. Dieser ist glänzend schwarz und besteht aus feinsten, bituminösen Partikeln, ohne jede Vermengung mit Sand. Beim Abschlämmen bleibt daher kein Rückstand; durch Glühen erfolgt Bleichung.

14. Weisser, kalkfreier Quarzsand (0,50 m). Er besitzt mässige Korngrösse und führt vielfach Kohlestückchen.

15. Graubrauner Sand (0,50 m), ein Quarzsand von mittlerer Korngrösse, der seine Färbung einem mässigen Gehalt an kohliger Substanz verdankt. Charakteristisch sind rundliche Konkretionen, die Verkittungen des Sandes durch Eisenoxydhydrat darstellen, schaligen Aufbau und grosse Festigkeit besitzen.

16. Braunroter Sand (0,90 m), nach oben hin heller werdend und dünne Kohlebänkchen führend. Seine dunkle Farbe rührt von kohligem Material und von einem oberflächlichen Überzuge der einzelnen Körner mit Eisenoxydhydrat her. Die mittelfeinen Quarzkörner sind ziemlich gerundet.

17. Bunt-geschichteter Sand (1,75—2,00 m). In dünnen Lagen wechseln weisse, rötliche, gelbliche, olivfarbene Sande ab und verursachen ein mosaikartig buntes Aussehen der Schichten.

18. Olivfarbiger Sand. Die Färbung rührt von einem oberflächlichen Bezuge der mittelfeinen und gerundeten Quarzkörner mit Eisenoxydhydrat her.

19. Gelblich-weisser Sand. Dem vorigen ziemlich gleich, nur ist die Färbung weniger ausgeprägt.

20. Weisser Sand. Er führt bei mässiger Rundung und Grösse der Körner dünne Bänkchen eines schwarzen Sandes.

21. Rötlich-weisser Sand. Die Korngrösse der schwach gerundeten Quarze ist meist gering. Grössere, zuweilen grau gefärbte Quarzkörner finden sich vereinzelt, ebenso einige Muskovitblättchen. Der im feuchten Zustande rötliche Sand wird stellenweise von dünnen weissen Lagen unterbrochen.

Die von 18 bis 21 (ca. 4,50 m) aufgeführten Sande sind die gleichen, wie die in buntem Durcheinander in Schicht 17 vereinzelt vorkommenden.

Aus ihrer Lagerung im Liegenden des später zu beschreibenden Cenomans zu schliessen, sind die aufgeführten Schichten älter als jenes. Eine weitere Altersbestimmung lässt sich durch Vergleich mit Tiefbohrungen in der Nachbarschaft ermöglichen. In erster Linie kommt das Greifswalder Tiefbohrloch „Selma“ in Betracht, das durch Dames[1]) eine eingehende Beschreibung erfahren hat. Von 138,8 m Tiefe an wurden unter Cenoman gefunden:

1. Tonhaltiger Sand von grüner Farbe, Phosphorite und Kalksteinknollen führend. 3,7 m.
2. Grauer Sand von verschiedenem Korn, wechselnd mit Knauern von Schwefelkies und Kalk, auch bituminöses Holz als Braunkohle führend. 11 m.
3. Schwarzer, kohlehaltiger Sand mit Schwefelkies. 1,2 m.
4. Weisser Sand mit Knauern von Kalkstein und Schwefelkies. 6,1 m.
5. Sehr bituminöser, mit Asphalt gemischter schwarzer Ton. 0,6 m.

Diese Schichten wurden von Dames zum oberen Gault gestellt. Nach den im hiesigen Institut befindlichen Bohrproben zu schliessen, zeigen in dem eben angeführten Profil No. 2 und 4 eine grosse Ähnlichkeit miteinander, aber keine mit denen der Oie. Sie bestehen aus gerundeten Quarzen mit ziemlich wenig Glaukonit und Kohleflittern. Der „schwarze, kohle-

1) Zeitschr. d. Deutsch. Geol. Ges. XXVI. 1874. S. 974—981.

haltige Sand“ No. 3 gleicht schon eher gewissen Oieschichten, nämlich dem „grauschwarzen Sande“ No. 9, sowie dem „schwarzen Sande“ No. 12. Noch weit grössere Übereinstimmung zeigt No. 5 des Greifswalder Bohrlochs mit No. 13 der Oieschichtenserie, dem „schwarzen Sande mit Thonschmitzen“. Die beiderseitigen Proben sind zum Verwechseln ähnlich. In fast allen aufgeführten Schichten des Bohrlochs „Selma“ wurden „Phosphorite“ gefunden. Es sind dieselben Konkretionen, wie im unteren Grünsand der Oie, sie bestehen aus Quarz- und Glaukonitkörnern, verkittet durch ein phosphorsäurehaltiges Bindemittel. Ein Unterschied zeigt sich nur darin, dass die Menge ihres Glaukonits geringer ist. In einer dieser Konkretionen wurde ebenfalls, wie Dames angibt, ein kleiner unbestimmbarer Ammonit mit erhaltenem Sipho und Kammerung gefunden. Sehen wir bei No. 1 des Greifswalder Bohrlochs davon ab, dass der Gehalt an Glaukonit ein durchweg geringerer wie in dem Grünsand der Oie ist, und dass in der Ausbildung der hellen Sande vielleicht ein Faciesunterschied vorliegt, so scheint es als wahrscheinlich, dass beide Schichtenkomplexe identisch sind. Unterhalb diesen angeführten Lagen des Bohrlochs „Selma“ wurde ein sandiger schwarzer Ton mit *Belemnites minimus* d'Orb. geteuft, von welch letzterem auch in den vorhergehenden Sanden und Tonen Bruchstücke gefunden waren. Daher bestimmt sich die ganze Reihe von Ablagerungen als zum oberen Gault gehörig. Die in Greifswald durchsunkenen Gaultschichten besitzen nach Dames eine Mächtigkeit von ca. 41 m, die auf der Oie erschlossenen ca. 20 m.

Analoge Schichten wie in Greifswald sind noch an mehreren anderen Orten angetroffen worden. Da durch W. Deecke[1]) die Register der Tiefbohrungen untersucht und miteinander verglichen sind, so mögen hier einige Angaben zur vergleichenden Orientierung genügen. In Gustebin folgt unter cenomanem Kreidemergel (32—34 m) ein Komplex von hellen und dunklen Quarzsanden, sowie Grünsanden, die zum grossen Teile Kohlereste führen. Die bei der zweiten dortigen Bohrung geteufteu

1) W. Deecke: Neue Materialien z. Geologie v. Pommern. Mitt. d. Naturw. Ver. Greifsw. 33. (1901) 1902. 95—103. 106—108.

derartigen Schichten umfassen eine Mächtigkeit von ca. 30 m und weisen beträchtliche Ähnlichkeit mit denen der Oie auf. In Swinemünde (3. Bohrung) wurden entsprechende Lagen von 176—259 m Tiefe, also in einer Mächtigkeit von 83 m, angetroffen. Die vorliegenden Bohrproben lassen gleichfalls eine grössere Übereinstimmung mit den Ablagerungen der Oie erkennen und mögen daher nach den Angaben W. Deecke's angeführt werden.

1) 176—200 m. Schwarzer fetter Ton.
2) 200—224 m. Schwarzer, bröckliger Mergel.
3) 224—236 m. Loser, feiner Quarzsand mit Braunkohleflittern.
4) 236—251 m. Ebenso, bräunlich gefärbt mit kleinen braunen Knollen.
5) 251—259 m. Weisser Quarzsand, grob, mit Braunkohleflittern.
6) 259 m. Dunkler, fester Sand, braunschwarz, konkretionsartig verklebt.

Bei petrographischem Vergleiche erkennt man, dass der schwarze fette Ton und der als „Mergel" bezeichnete, in Wirklichkeit kalkfreie, sandige Ton mit dem schwarzen bituminösen Sande (No. 13) auf der Oie übereinstimmen, und dass die von 224—258 m hinabreichenden Quarzsande mit Kohleflittern denen der Oie völlig gleich sind. Schliesslich ähnelt der braunschwarze Sand (259 m Tiefe) den verschiedenen dunklen Oiesanden sehr. In Heringsdorf[1]) traf man gleiche Schichten in 142—188 m Tiefe. Es folgten hier aufeinander grauer, scharfer Quarzsand; grober Sand mit Kohleresten; feiner Sand; schwarzer Ton mit Sandstreifen. Bei einer Reihe von Bohrungen[2]) in der Gegend von Franzburg und Barth sind aufgearbeitete und mit diluvialem Material vermengte Gaultsande gefunden worden.

Weiter haben Bohrungen bei Rostock und Gelbensande die westliche Ausbreitung der Ablagerungen des Gault gezeigt.

Nach allen vorstehenden Angaben erscheint es sicher,

1) W. Deecke: Die Soolquellen Pommerns. S. 73—75.
2) W. Deecke: Neue Materialien. S. 40—42. S. 59—60.

dass die beschriebenen Schichten der Greifswalder Oie dem Gault zuzurechnen sind und dieser in gleicher Ausbildung das gesamte mecklenburgisch-vorpommersche Küstenareal unterteuft.

Cenoman.

Den Gaultsanden direkt aufgelagert tritt nördlich bei III und IV der Karte das Cenoman auf. Es ist als Kreidemergel und Grünsandmergel entwickelt.

Der Kreidemergel stellt bei IV eine 4,5 × 2,5 m grosse Scholle im Geschiebemergel dar und lagert dem Grünsandmergel bei III auf. Er wird charakterisiert durch das Vorkommen von *Aucella gryphaeoides* Sow. und durch zahlreiche Reste von Inoceramen. Das Material ist eine tonige, feuersteinfreie Kreide, in der feste, kantige Knauern in grosser Menge vorkommen. Diese enthalten Glaukonit, welcher der Kreide selbst fehlt, und sind erfüllt von Globigerinen und Spongiennadeln.

Der Grünsandmergel, bis 1,75 m mächtig, besteht aus einem durch Aufnahme von Grünsandmaterial gleichmässig geschichteten tonigen Kreidemergel, der vereinzelt Schmitzen und Linsen, sowie eine ca. 20—25 cm dicke Bank Grünsand enthält. Zusammen mit den oberen, hellen Gaultsanden schiesst er unter den Strand ein. Im südlichen Teile des Aufschlusses ist er stark aufbereitet und zungenartig in den Geschiebemergel eingepresst. Kreideknauern und Inoceramenreste sind häufig. Ein Exemplar von *Belemnites ultimus* d'Orb. wurde gefunden. In dem Grünsande des Mergels treten rundliche Phosphoritkonkretionen auf, die meist weicher sind, als die des Gaultgrünsandes und auf den schaligen Absonderungsflächen dendritenartig verzweigte Bänder und Flecke von Eisenoker aufweisen.

Das Cenomanvorkommen auf der Oie gleicht dem in der Gegend des Malchiner Sees anstehenden, durch E. Geinitz[1]) beschriebenen, wie wir auf einer Exkursion zum Studium der

1) Die Flötzformationen Mecklenburgs. Archiv d. Fr. d. Natur. Meckl. Heft 37, S. 64—70; ders. Übers. über d. Geologie Mecklenburgs. m. Karte. Geologen-Kongress. Güstrow 1885, S. 8, 9; ders. XVI. Beitrag z. Geol. Meckl. Archiv 50, 1896, S. 276—279.

Aufschlüsse bei Gielow, Neu-Klocksin, Moltzow feststellen konnten. In dem Kreidemergel von Gielow tritt ein gelblich-grüner Glaukonitsand auf, der vollkommen dem cenomanen Grünsande der Oie entspricht. Wie in jenem liegen in ihm leicht zerschlagbare Phosphorite, die genau dieselben roten Ausscheidungen von Eisenoker besitzen, so dass man die beiderseitigen Knollen miteinander verwechseln könnte. Cenomane Schichten sind in Vorpommern bisher an folgenden Orten erbohrt worden.

1. Greifswald. Bohrloch Selma.[1]) 137,9—138,5 m Tiefe: Grüner sandiger Ton mit viel Belemniten (*B. ultimus* d'Orb.).

2. Gustebin.[2]) 32—34 m Tiefe: Weisser sandiger Kreidemergel mit Glaukonit, Phosphoriten und *Belemnites ultimus* d'Orb.

3. Swinemünde.[3]) 101—139 m Tiefe: Feiner Grünsand. 139—168 m: Graugrünlicher sandiger Kreidemergel. 168 bis 175 m: Dunkelgrüner Glaukonitsand mit viel Inoceramenresten. 175—176 m: Glimmeriger Grünsand.

4. Heringsdorf.[4]) 132—138 m Tiefe: Toniger Grünsand. 138—142 m: Dunkler Glaukonitsand mit Phosphoriten 142—156 m: Hellgrauer Sand mit etwas Glaukonit.

Erwähnt sei schliesslich noch, dass bei Rostock (152 bis 169 m) und bei Gelbensande cenomane Schichten erbohrt sind.

Dies Vorkommen der Oie reiht sich also als ein wichtiges Bindeglied zwischen das Vorkommen bei Schwentz in der Camminer Gegend und das von Malchin ein und beweist zusammen mit den erbohrten Cenomanschichten bei Greifswald, Gustebin und auf Usedom, dass auch die mittlere Kreide von Westen her in der eigentlichen kreidig-mergligen Facies bis über die Odermündungen in zusammenhängender Weise sich ausgebreitet hat. Dio weitor im Osten (preussische Geschiebe) entwickelte Sand- und Geröllfacies ist durch den Grünsandmergel der Basis wenigstens angedeutet.

1) Dames: a. a. O. S. 975 und 977. W. Deecke, Mesozoische Form. S. 30.

2) W. Deecke: Neue Materialien S. 31.

3) u. 4) W. Deecke: ebenda S. 42—44.

Senon.

„In den Steilufern auf beiden Seiten der südlichen Hälfte der Oie ist ein toniger Kreidekalk in Form von vielfach gewundenen und gebogenen Massen und blockartigen Partien, sowie auch in schmalen Streifen vertreten". Dieser von Bornhöft (S. 37) als Turon beschriebene Kreidemergel ist heute noch an der nördlichen Hafenmole (I der Karte) sichtbar. Durch neue Abstürze und durch die Tätigkeit der Wellen während des Septembersturmes ist am unteren Teile der Steilwand dieselbe Kreide auf eine Erstreckung von ca. 28 m entblösst. Während ihre hangenden Partien an der nördlichen Hafenmole apophysenartig von unten nach oben in die Mergelwand hineinragen, zertrümern sich die liegenden nach S hin durch Einkeilen mehrerer Mergelbänke. Etwa 16 m südlich hiervon tritt die Kreide abermals als steilaufragende Zunge zusammen mit Paleocänton in der Steilwand auf.

Auch die Scholle auf der NO-Seite der Insel ist noch vorhanden, von der Bornhöft sagt: Sie „verleiht der Steilwand bei der SO-Ecke des Waldes auf eine Erstreckung von 70 m eine weissliche Farbe, die bei günstiger Beleuchtung schon von ferne, vom Meere aus dem Beobachter auffällt." Heute ist diese linsenförmige Scholle nur mehr ca. 10 m lang und keilt nach NO und NW hin schnell aus, während sich nördlich und südlich an sie wenig mächtige, in der Richtung nach SW ansteigende losgelöste Bänke anlegen.

Der Kreidemergel ähnelt dem des Cenoman an der NW-Seite der Insel. Er enthält wie dieser Quarzkörner und Kalksteinknauern und unterscheidet sich von der Rügener Kreide und vom oberen Turon durch das Fehlen der Feuersteine. Sein senones Alter beweist das Auftreten von *Actinocamax granulatus* Bl. und *Magas pumilus* Sow. und *Belemnitella mucronata* Schl., die von uns aus dem Anstehenden herausgenommen wurden. Ausserdem finden sich an den oben bezeichneten Kreidepunkten am Strande zahlreiche lose abgerollte Belemniten, unter welchem *Bel. mucronata* vorherrscht, während nur ein Exemplar von *Act. quadratus* beobachtet wurde. Wir haben es also auf der Oie mit der Granulaten-

kreide, und zwar mit der Grenzschicht gegen die Mukronatenkreide zu thun. Auch *Actinocamax mammillatus* Nilss wurde unter diesem Geröllen in Fragmenten erkannt. Die dem Untersenon oder der Grenze gegen das Obersenon angehörigen Schichten waren bisher nicht beobachtet. Auffallend ist das Fehlen von Turon auf der Insel.

Paleocän.

Seit längerer Zeit ist die Greifswalder Oie bekannt als Fundstätte für sehr charakteristische dunkle Kalke.

E. Bornhöft[1]) sagt darüber:

„Die Oie weist viele Exemplare eines dunklen, äusserst festen Kalksteins auf, dessen Masse vollkommen homogen erscheint, doch deuten die parallelen Streifen der matten, grau gefärbten Schliffflächen auf Schichtung hin. Vielleicht ist dieser dunkle Kalkstein identisch mit dem von Meyn in seiner Arbeit: „Jura in Schleswig-Holstein" beschriebenen; Versteinerungen wurden auch dort nicht in ihm beobachtet."

C. Gottsche erkannte bei einem kurzen Besuche[2]) der Oie im Jahre 1901 ihre Ähnlichkeit mit den eocänen sogenannten Cementsteinen (Cementsten) des Limfjordes, und W. Deecke[3]) kam bei näherer Untersuchung zu dem Resultate, dass sie paleocänen Alters und identisch mit dem Cementstein seien. Diese auf der Oie bisher als Dilnvialgeschiebe angesehenen Kalksteine sind ausserordentlich zahlreich am Südoststrande zu finden. Sie sind äusserst fest, von granschwarzer Farbe und zeigen oft deutliche Schichtung, die besonders bei der Verwitterung hervortritt. Der Bruch ist muschelig. Meist sind die Blöcke von einer graubraunen bis rotbraunen Verwitterungskruste überzogen. Ihre Grösse ist sehr verschieden; einer der grössteu besass die Dimensionen: 40 × 45 × 35 cm. Das Fehlen jeglicher Abrollung legte die Vermutung nahe, dass das anstehende Gestein in nächster Nähe zu suchen sei. Bei der Untersuchung der

1) E. Bornhöft: a. a. O. S. 26.
2) W. Deecke: Neue Materialien, S. 74—75.
3) W. Deecke: ebenda S. 73—80.

dunklen Tone am Südost- sowie am Nordoststrande ergab sich wirklich das Auftreten des Kalksteins in Form von Bänken und Linsen in demselben. E. Boruhöft[1]) hatte die Tone zum Mitteloligocän gestellt, da er Septarien darin fand. Aber dies allein dürfte, weil solche sowohl im paleocänen, als auch im senonen Tone z. B. von Wittenborn[2]) i. Meckl. ebenso gut vorkommen wie im oligocänen Septarientone, für eine Altersbestimmung nicht genügen. Der in dem Tone der Oie auftretende Kalkstein charakterisiert sich durch das Vorhandensein zahlloser Splitter eines vulkanischen Glases und von Magneteisenkörnern, die durch ein krystallines Kalkcement verkittet sind. Mitunter sind darin Spongienreste uud Diatomeen, die nach Deecke[3]) den Gattungen *Dictyocha, Coscinodiscus, Gallionella,* seltener *Triceratium* angehören, zu beobachten. Ausserdem ist ein Stück verkieseltes Holz in ihm gefunden, welches nach freundlicher vorläufiger Mitteilung des Herrn Prof. Nathorst in Stockholm eine Liane ist, also ein Typus, der bisher unter den fossilen Hölzern nicht bekannt ist. Die Erkennung der Splitter als vulkanisches Glas ist das Verdienst der dänischen Geologen, die in allernächster Zeit ihre Untersuchungen hierüber veröffentlichen werden. Deshalb ist hier von einer mikroskopischen Detailbeschreibung und von chemischer Untersuchung dieser ausserordentlich interessanten Aschen abgesehen worden. Nur um diese pommerschen Vorkommen zu charakterisieren, die ja für die Verbreitung der Tuffbildungen von hoher Bedeutung sind, und um sie mit den dänischen vergleichen zu können, mögen die folgenden kurzen Bemerkungen hier ihre Stelle finden. Der Liebenswürdigkeit des Herrn Dr. A. Grönwall in Kopenhagen verdanken wir einige Vergleichsstücke aus den dänischen Ablagerungen.

---

1) E. Bornhöft: A. a. O. S. 29.

2) E. Geinitz: XVI. Beitrag z. Geologie Mecklenburgs. Arch. d. V. d. Fr. der Naturgesch. in Meckl. 50. 1896. S. 332.

3) Neue Materialien, S. 74—76. W. Deecke hielt die Glassplitter für Glaukonite von allerdings auffällig „eckigen, hakigen, bogen- und sichelförmigen" Formen.

In dem Moler des Limfjordes treten bankweise hellgrane Kalksteine, sog. Cementsten auf, die wie der Moler reich an Diatomeen und Radiolarien sind. In dieseu Schichteu liegen wieder parallele Lagen von grauschwarzem Kalk, der, arm an organischen Resten, aus hellgelbem vulkanischen Glase und Magnetit, verkittet durch krystallinen kohleusauren Kalk besteht. Mitunter findet man Partien von loser, vulkanischer Asche, die ein geschichtetes Gemenge von Glas und Magnetit darstellt, ohne eine Spur von Calcit aufzuweisen. Nur zuweilen tritt darin eine konkretiousartige Verkittung durch kohlensauren Kalk auf. Der schwarze Kalkstein ist demnach als verkittete vulkanische Asche, als Tuff aufzufassen. Der Kalkstein der Greifswalder Oie stimmt nun petrographisch mit dem dänischen schwarzen Kalksteine des Moler völlig überein und ist daher ebenfalls für einen Tuff und zwar gleichen Alters zu halten. Ein Wechsel in der Verteilung der einzelnen Bestandteile, durch Überwiegen der vulkauischen Asche, oder des Calcits, findet sich bei beiden Gesteinen. Nicht selten zeigen sich in unseren Stücken dünne Lagen oder flach linsenförmige Anhäufungen von gelblichen, durchscheinenden, stecknadelkopfgrossen Calcitkugeln. Die Zugehörigkeit des Oie-Tones zum Tuffe wird dadurch offenbar, dass sich im Tone einzelne Glassplitter nachweisen lassen. Nach E. Stolley[1]) besitzen Moler und Cementstein das Alter des Londontones; gleicher Meinung sind C. Gottsche und A. Grönwall. Somit käme dem Tuffe ebenso wie dem Tone der Oie paleocänes Alter zu.

Der Paleocänton tritt an 82 Stellen als spitze, kegelartige Einragnngen im Geschiebemergel des Steilrandes auf. Diese Kuppen sind in der Richtung nach SW am vollständigsten übergebogen und oft zu einer Zunge, einem schmalen Bande oder einer Spitze ausgezogen, in welcher der Ton infolge der Auswalzung glänzende, flachmuschelige Ablösungsflächen be-

1) E. Stolley: Über Diluvialgeschiebe des Londontones in Schleswig-Holstein und das Alter der Molerformation Jütlands, sowie das baltische Eocän überhaupt. Arch. für Anthropologie u. Geologie Schleswig-Holsteins. Bd. III. 2. 1899.

kommen hat. An 14 Punkten besitzt der Ton grössere Mächtigkeit. Nach dem Sturm am 14./15. September war der Strand auf weite Strecken hin von Sand und Geröll ganz befreit, so dass sich auf demselben die Einragungen der Steilwand verfolgen und mehrfache Vereinigungen feststellen liessen. Nach der See zu verschmolzen die Tonbänke oft zu grösseren einheitlich reinen Flächen, wodurch der Anschein erweckt wird, als stehe das Paleocän direkt unter dem Seespiegel an, sei nur oberflächlich verquetscht und in die Grundmoräne aufgepresst. Für diese Annahme spricht auch das nordwest-südöstliche Streichen aller ungestörten Kalk- und Tuffsteinbänke, welche bei ungefähr südwestlichem Einfallen nur eine Umbiegung ihrer Schichtenköpfe von NO her durch den Eisschub erfahren haben. Daneben beobachtet man im Steilrand, wie am Strand völlige Auflösung der festen Bänke und Zerlegung in längliche und runde Knollen, schliesslich völlige Zertrümmerung. Bei einiger Aufmerksamkeit gelingt es alle Übergänge von den einfachen Rupturen der durch Torsionserscheinungen zerklüfteten Bänke bis zur Bildung von Breccien nachzuweisen. Gleiche Umwandlungen hat auch der Geschiebemergel erlitten, so dass nicht selten ein verwickeltes Kluftsystem aus Absonderungs-Diaklasen und glacialmechanischen Rissen zustande kommt, wozu sich ausserdem die Druckschieferung von Ton und tonigem Geschiebemergel gesellt. Eine Schichtung ist selbst in den mächtigeren Partien, die frei von transversaler Schieferung sind, nicht zu sehen; dennoch scheint eine solche in dem Wechsel verschieden gefärbter Tonbänke vorhanden zu sein. Wenigstens konnte nachstehende Aufeinanderfolge mehrfach beobachtet werden:

1. Hellgrauer, sandiger Ton.
2. Brauner, fetter Ton.
3. Blaugrüner, fetter Ton mit Grünsandknollen.
4. Grauer Ton.
5. Blaugrauer, fetter Ton mit Tuff- und Kalksteinbänken.

Der hellgraue, sandige Ton enthält neben schwachgerundetem, feinen Quarz zahlreiche Glaukonit- und Braun-

eisenerzkörner, sowie vereinzelt Glimmerblättchen. Er zeichnet sich vor den anderen Tonen durch seine zahlreichen Kohlestückchen aus, die meist zerstreut, selten lagenweise eingebettet sind. Es handelt sich um glänzend schwarze, gagatähnliche Braunkohle in eckigen, bis nussgrossen Stücken und mit deutlicher Holztextur. Einmal wurde in diesem Ton (zwischen XIII und XIV der Karte) ein Stück verkieseltes Holz gefunden.

Von den anderen Tonen führen sowohl der braune, als auch der blaugraue Septarien. In solchem Falle scheinen die Kalk- und Tuffsteinbänke zu fehlen. Dafür vergesellschaftet sich mit diesen letzten eine Kalkbank, welche aus wulstig zerfallendem, schmutzig gelblichweissem Material von der Zusammensetzung und Mikrostruktur der Septarien besteht. Von den mitteloligocänen Septarien unterscheiden sich die alttertiären Knollen der Oie nicht. Sie sind innerlich grau, gelbgrau bis gelblichweiss, haben eine meist dunklere, gelb- bis braungefärbte Verwitterungskruste, nicht selten säulenförmige Absonderung im Innern und Schwefelkiesadern, sowie als Inkrustationen gelblichen Kalkspat, Gips und Vitrioloker. — Dem septarienartigen Knauernkalk fehlt die charakteristische Zerklüftung, doch enthält er oft reichlich Gips. In dem ihn überlagernden grauen Gestein herrscht Gips bei weitem vor und zwar zeigt sich im Schliff, dass er Sphärolithe bildet, die sich oft um einzelne Glaukonit-, Brauneisenstein-, eckige Quarzkörner und Glimmerblättchen entwickelt haben. — Anreicherung der Glaukonit- und Brauneisensteinkörner sowie eine dolomitische Kalkspatgrundmasse charakterisieren einen anderen grünlichgrauen Kalkstein, der die gleiche Beschaffenheit wie die Grünsandkonkretionen im oben erwähnten blaugrünen Ton hat. Im Dünnschliff ist der Kalk des Bindemittels bisweilen durch Mangan rötlich gefärbt oder bildet mit dem Dolomit trübe Massen, die sich schwer in Essigsäure, leicht in Salzsäure auflösen. Als Cement finden sich daneben grünliche undurchsichtige, wahrscheinlich tonige Fetzen, welche aber gelegentlich kleine Hohlräume freilassen. In diesen tritt Gips in Sphärolithen, kleinen säulenförmigen Krystallen und Krystalldrusen bald spärlich, bald reichlich auf

und hat oft gut ausgebildete Endflächen mit P und — P. Der Brauneisenstein wird von speisgelbem Schwefelkies begleitet; die Glaukonite sind oft dunkel- bis seladongrün, aber meistens verwittert zu bräunlichen bis schwarzen, limonitischen Massen. Bei chemischer Prüfung erwiesen sich die grauen, helleren Varietäten reicher, die dunklen ärmer an Eisenoxydul, was wohl eine Verwitterungserscheiuung ist. Der grösste Teil der Glaukonit- uud Limonitkörner besitzt die Form von Foraminiferensteinkernen (Rotaliden, Globigerinen, Textilarien), deren Gehäuse zerstört sind und zur Bildung des kalkigen Cements und Gipses dienten. Schliesslich sind Spongiennadeln mit dunklen Axenkauälen vorhanden.

Ausser den Kalken und Konkretionen tritt in dem braunen uud blaugrauen Ton ein Grünsand auf von meist hell-, bisweilen dunkelgrüner Farbe, die jedoch weniger auf Glaukonit, als auf einen Eisenüberzug der schwachgerundeten Quarzkörner zurückzuführen ist, welcher bei schwachem Digerieren mit Salzsäure verschwindet. Ein heller Grünsand ist bei X der Karte, wo er zusammen mit Ton kegelartig ins Diluvium hineinragt, ungefähr 1 m mächtig erschlossen.*) Er besteht aus einem mittelkörnigen, geruudeten Quarzsande mit Glaukonit- und Brauneisensteinkörnern, ist geschichtet und führt Kohle in kleinen Flittern und Stückchen. Ansserdem fand sich eine bröckelige, gagatähnliche Braunkohle im blaugrauen Ton mit Septarien unmittelbar südlich von X der Karte als eine kaum 2 cm dicke unregelmässige Lage. Die ganze benachbarte Tonbank war aber ca. 25 cm dick durch Kohleteilchen schwarz gefärbt.

Im unveränderten frischen Zustand ist der Ton plastisch und zeigt feucht blaugraue, blaugrüne, kastanienbraune und graugrüne Farben, die freilich beim Austrocknen in ein einförmiges Grau oder Braun übergehen. Diese Eigenschaften besitzen aber nur die Massen am Strande und die grossen Schollen im Geschiebemergel. Ist der Ton nur als wenig mächtige Einragung dem Diluvium des Steilrandes eingebettet,

*) Ein starker Abrutsch verhinderte die Feststellnng seiner weiteren seitlichen Ausdehnung.

sei es als schmale bis ½ m dicke und bis 12 m lange Zungen, als Adern und Bänder, sei es als isolierte Linsen und Bänkchen — dann haben in der Regel Sickerwasser ihn stark umgewandelt. Dabei hat das Gestein durch Bildung von Vitrioloker und Limonit eine bräunlich- bis gelblichgraue, selbst eine schmutzig gelbe Farbe erhalten und ist durch die Ausscheidung zahlloser kleiner Gipskrystalle geradezu sandig geworden. Die Gipse liegen bisweilen als grauweisse, pulverige Masse und in faustgrossen Linsen im Ton, von konzentrischen Lagen von Vitrioloker und limonitischer Ton- und Gipshülle umgeben. In diesem Stadium ist die ursprüngliche Plastizität fast ganz eingebüsst, so dass der Ton wie der Mergel senkrechte Steilwände bildet und nicht mehr durch Aufquellen Schlammströme verursacht.

Um über dies ganze Paleocänvorkommen einen Überblick zu erlangen und um den Habitus solcher Einpressungen zu charakterisieren, aus dem sich wichtige Schlüsse über das mechanische Problem des Eisdruckes ziehen lassen, dürfte folgende Lokalbeschreibung am Platze sein. Beginnen wir an der Hand der Karte eine Wanderung vom Hafen (XVI) am SO-Strand entlang zum Leuchtturm (IX resp. VIII).

1. Von XVI nach XV der Karte.

Unmittelbar nördlich von XVI ragt der blaugraue Ton, mit grauem Diluvialmergel und senoner Kreide verknetet, in stark gewundenen und verschlungenen Lagen, welche als zwei gegen einander geneigte Kegel erscheinen, gegen 7 m hoch an der Steilwand hinauf. Am Strand vereinigen sich die Lagen zu einer fast 18 m breiten Bank, die hie und da etwas Kreide und Mergel umschliesst. Etwa 15 m entfernt ist in der Steilwand wieder ein fast 20 m breiter Kegel vorhanden, dessen Ausgehendes sich am Hafen dicht über dem Strande mit den nördlichen Tonpartien vereinigt. Von einer dritten, auscheinend unten isolierten, in der Mitte des Hafens liegenden Tonpartie, welche bis an die Grenze des obersten Geschiebemergels ca. 8 m hoch reicht, sind mehrere Zungen steil aufgerichtet und etwas nach SW übergebogen.

Von XV bis XIV der Karte.

Unterhalb des Hauses mit dem Raketenapparat ragt eine kaum 1 m dicke Zunge eines meist braunen, stellenweise grauen Tones unter spitzem Winkel, von NO nach SW auskeilend, 2 m hoch in die vorspringende Mergelwand hinein. In der dadurch entstehenden Nische verbreitet sie sich stark und führt eine 25—30 cm dicke Bank von Septarien. Unten am Strand lässt sie sich fast bis ans Wasser verfolgen. In dem Abrutsch südlich des Seemannsheims quillt nach längerem Regen der Paleocänton auf dem Strand heraus, wird unter dem Druck der nachschiebenden Massen kegelartig emporgetrieben und erzeugt schliesslich Schlammströme. Im südlichen Teile dieser daher staffelförmig abgerutschten Strandpartie geht der Ton bis unter den Seespiegel, während er im nördlichen nur dünne Lagen bildet. Unmittelbar bei XIV erscheint er in zwei durch Mergel getrennten Bänken, die stark gewunden in halber Höhe des Steilufers auskeilen, am Strand jedoch sich fast bis zur Wassergrenze deutlich fortsetzen. Gleich daneben werden noch zwei Tonpartien, die eine (ca. 2 × 1,40 m) oben, die andere am Fusse der Steilwand sichtbar und stellen zusammen auf dem Strande eine sichelförmige, nach N offene Masse dar.

Von XIV bis XIII der Karte:

In dem Vorsprunge nördlich von XIV lässt sich grauer sandiger Ton als kegelförmige Einragung von 2,25 m Höhe bei 1,60 m Durchmesser beobachten. Von dieser läuft eine ca. 35 cm dicke Bank noch fast 6 m hoch in die Wand hinauf. Stellenweise ist der Ton durch Kohlenstückchen dunkel gesprenkelt und bildet in einer kleinen benachbarten Nische wieder einen Kegel von 2,60 m Höhe und 2 m Breite. Ungefähr 14 m weiter sehen wir eine 10,50 m lange und 0,85 m dicke, schwach gegen S fallende Bank, deren N-Ende mit fast 2 m Dicke ein Stück auf dem Strande sichtbar ist Abermals 14 m nördlich ist der fette graue und graubraune Ton 11 m am Strande und in der Steilwand ohne bedeutendere diluviale Einpressungen erschlossen. Er enthält zahlreiche plattenförmige und linsenförmige sowie kugelige Knollen von schwarzem Tuff und grünlich-grauem Kalkstein, ausserdem

eine zwar stark gebogene, aber unzerrissene Tuffsteinbank von 35 cm Dicke. Der Aufpressungskegel von 4,70 m Dicke und 2,40 m Höhe in der nördlich angrenzenden tiefen Nische führt dagegen eine 4—6 cm dicke, stark verworfene Tuffsteinbank und nach S hin eine 10—15 cm mächtige Lage von graugrünem Kalkstein und gelblichgrauen Knollenkalk. Auch auf dem Strande und im nördlichen Teile der Nische tritt der Ton, jedoch wenig mächtig und stark mit Mergel verknetet auf.

Der nördliche Vorsprung der Nische zeigt eine 1,20 m dicke, grau bis graubraune Tonbank, mit dünnen, stellenweise 4 cm starken Kohlebänkchen und Schmitzen und vereinzelten Septarien und Grünsandlinsen. An ihrem Fusse ist der Ton 28 m weit mit nur unbedeutenden Mergeleinschiebungen zu verfolgen und enthält Tuff- und Kalksteinknollen, sowie im nördlichen Teile eine Bank, welche in die Steilwand eingreift, in dieser gegen SSW umbiegt und sich schliesslich in isolierte Blöcke auflöst. Wir haben somit einen vollgültigen Beweis dafür, dass die Bänke und die Knollen nichts ursprünglich Verschiedenes sind, sondern in ihrem Habitus von der geringeren oder grösseren Druckwirkung des Eises bestimmt werden. Deshalb ist auch auf der Karte kein Unterschied zwischen Lagen mit Bänken oder Knollen gemacht worden. Die Schichtenfolge in dieser grossen Scholle ist von N nach S:

1. Blaugrauer Ton.
2. 22 cm Graugrüner, plattiger Kalkstein.
3. 23 cm Grünlicher Kalkstein.
4. 17 cm Brauner Ton.
5. 48 cm Tuffstein.
6. 90 cm Grauer Ton.
7. 12 cm Gelblichgrauer Knollenkalk.
8. 24 cm Tuffstein.
9. 20 cm Grauer Kalkstein, stark gipshaltig.
10. 22 cm Tuffstein.
11. Graubrauner Ton.

Unmittelbar vor XIII beobachtet man eine nach oben durch Mergelaufnahme fächerförmig von 1 m bis auf 9 m ver-

breiterte Tonmasse, deren Höhe 6 m beträgt und in der Septarien und Tuffsteinknollen nur vereinzelt vorkommen.

Bei XIII selbst haben wir einen gelbbraunen Tuffstein führenden, im unteren Teile 7 m breiten Tonkomplex. Derselbe schliesst nach N mit einer Steinbank ab, bestehend aus 1,15 m septarienartigem Knollenkalk und 0,52 m schöngebändertem Tuff. Ihre Schichtköpfe sind ca. 2,50 m nach SW umgelegt und dabei zerstückelt. In einer etwa 13 m weiter nördlich gelegenen Nische kehren die gleichen Verhältnisse an einer 80 cm dicken grauen Kalkstein- und einer 34 cm dicken Tuffsteinbank wieder; nur sind diese 2 m ü. M. verbogen und verworfen und setzen sich erst in der Entfernung von mehreren Metern unter dem Steinpflaster des Strandes mit einer Dicke von 68 cm fort.

Von XIII bis XII der Karte:

Nördlich von XIII bis zur Mitte nach XII hin geht das Paleocän in seinen Dimensionen stark zurück; dafür ist der Mergel überall so reichlich mit Ton durchsetzt, dass man beide verwechseln könnte, wenn sich nicht einzelne Geschiebe fänden.

An der N-Ecke des Vorsprunges ist wieder ein 3 m breiter, fast 2 m hoher Tonkegel in die Steilwand eingeschaltet, dessen Ausgehendes sich auf den Strand 7 m weit verfolgen lässt. Er führt zahlreiche Tuffsteinknollen bis zu 70 cm Durchmesser. Gegen 50 m nördlich erscheint von neuem der sandige, hellgraue Ton als 5 m hohe und 2,20 m breite Einragung. Er ist hier nicht so stark kohleführend und nicht so sandig, wie der früher erwähnte. Auf dem Strand verbreitert er sich zu einer 6 m dicken Bank. Unmittelbar südlich von XII kam durch den letzten Sturm ein 16 m langer Tonkomplex zu Tage, welcher in der Steilwand eine Höhe von 10 m erreicht und stellenweise stark verquetscht ist. Seine Tuff- und Kalksteinbänke sind stark gewunden und in Stücke von 1—2 m Länge zerlegt. Bei XII selbst steht unter der Grasnarbe des grossen Abrutsches ein verwitterter gelbbrauner Ton ca. 4 m mächtig an.

Von XII bis X der Karte.

Der Ton verschwindet auf dieser Strecke fast ganz und

bildet nur hier und da wenig mächtige zum Teil von Grünsandlagen begleitete Zungen.

Von X bis IX der Karte.

Im südlichen Teile ist der Ton noch unbedeutend, liess sich indessen fast überall unter den ausgedehnten, schon mit Bäumen und Buschwerk bewachseuen Abrutschmassen durch Grabungen nachweisen. Hinter dem Uferschutzwall bei der ersten Buhne findet sich der oben näher beschriebeue Grünsand zusammen mit Ton. An der O-Ecke der Insel hat der NO-Sturm am 14./15. September alte Abrutschmassen in grösserem Maassstabe fortgenommen, so dass auf der ganzen Strecke fast ohne Unterbrechung Ton sichtbar geworden ist, der bald Septarien, bald Tuff- und Kalkstein in Blöcken und Knollen führt. Gerade an der Ecke, wo die Treppe zum Strand hinunterführt, ist im blaugrauen Ton eine 40 cm dicke Tuffsteinbank entblösst.

Von IX und VIII der Karte.

Unterhalb des Leuchtturmes ist in einer schluchtartigen Nische ein Ton erschlossen, der im nördlichen Teile Septarien, im südlichen Grünsandknollen führt. Der grünsandhaltige ist 3,75 m mächtig und besteht aus grauen, braunen, graugrünen, hellgrauen und blaugrauen Lagen, von denen die hellgrauen, sandigen, eine auf 3 m erschlossene Bank aus nussgrossen Kohlestücken und graugrüne Bänder und Linsen von Grünsand birgt. Weiter nach VIII sind nur mehr isolierte, bis 0,75 cm dicke, jedoch bis 12 m lange, steil aufgerichtete Zungen von Ton vorhanden, die weiterhin ganz verschwinden.

Durch diesen Nachweis von Paleocän auf der Greifswalder Oie gewinnt die Annahme, dass die von Rügen und dem Festlande bekannten braunen und grauen Tone, die teilweise Septarien oder Diatomeen führen, auch zum Paleocän zu stellen sind, an Wahrscheinlichkeit. Hierhin gehören die von W. Deecke[1]) beschriebenen, bei Jager unter 36 m Diluvium erbohrten fetten, braunen Tone, die bei Quoltitz und Lancken und die in Taschen an den Gehängeu des Lenzer Berges

1) Neue Materialien S. 77—80.

zwischen Lancken und Crampas gefundenen dunklen, diatomeenführenden tonigen Massen. Als neues Paleocänvorkommen schliesst sich der braune Ton in der alten Ziegelei nördlich Wolgast an, in welchem sich Tuffstücke fanden. Dieselben braunen Tone kommen im ganzen Gebiete südlich von Wolgast als Bruchstücke und Schollen im Diluvium vor, so in den Steilrändern des Ziesetales, und dem südlich anstossenden Geschiebemergelgebiete zwischen Greifswald und Hohendorf; dann südlich des Strelasnndes von Reinberg über Stralsund bis hinauf nach Prohn und Mohrdorf. Wahrscheinlich entstammt das Material zu den Deviner braunen intramoränen Diluvialtonen gleichfalls dem Paleocän, da in den groben Kiesschichten Schollen eines ungeschichteten, fetten, festen, braunen Tones auftreten. Ob die unter den grauen Diluvialtonen bei Velgast erbohrten fetten Tone hierher oder zum Lias gehören, muss dahingestellt bleiben. Für die bei Demmin über Kreide von 110—174 m unter Tag erbohrten Tone und die bei Wobbanz auf Rügen bleibt die Stellung zweifelhaft, während der Ton von Lobbe dem Wealden angehört. Übrigens ist neuerdings durch die Abspülung am Lobber Ort der Wealden noch an anderer Stelle erschlossen. Dort zeigten sich ausser den schwarzen, fetten, cyrenenreichen Tonen mit Kohleflötzchen graue und braune Bändertone, die zahlreiche Pflanzenreste enthalten. Ausserdem kommt noch ein etwas bräunlicher Grünsand vor, der reich an leicht zerfallenden Ostreenschalen ist.

Die Auffindung dieses wohl als anstehend zu betrachtenden Paleocäns auf der Greifswalder Oie verleiht daher der Vermutung W. Deecke's,[1]) „dass scheinbar das gesamte Paleocän Dänemarks in der Gegend östlich und südlich von Rügen als Geschiebe vorkommt und zweifellos einer mit der dänischen und jütischen Serie zusammenhängenden Ablagerung entstammt, die bis im Gebiete von Bornholm und Rügen, wenn nicht gar weiter nach Osten und Nordosten gereicht hat", eine grosse Wahrscheinlichkeit. Daher muss vermutet werden, dass Trümmer der zähen Tuffsteinbänke als Geschiebe in den

1) Neue Materialien a. a. O. S. 76.

südlich vorgelagerten Gebieten vorkommen. Der jüngst verstorbene Stensloff zeigte, dass solche Gesteine oder nah verwandte, zu den oben beschriebenen Kalksteinen gehörige Massen, im Kiesberge von Neubrandenburg recht häufig sind. Desgleichen finden wir bei Eberswalde solche Tuffe, von denen bereits 1882 M. Neef[1]) eine zutreffende Beschreibung gab. Dieselbe lautet: „Zwei Handstücke besitzen auf den Bruchflächen schwarzgraue Farbe, aphanitisches Aussehen und deutliche Parallelstruktur. Nach dem mikroskopischen Befund ist das Gestein lediglich ein durch Kalkspath verkitteter Glassand; nur äusserst spärlich treten kleine Quarz-, Plagioklas- und Augitfragmente hinzu. Die einzelnen Glaskörner sind eckige und zackige, meist durch stark konkav gewölbte Flächen begrenzte, hell bis ganz dunkelbraun gefärbte und dann undurchsichtige Splitter, wie sie etwa ähnlich durch Zertrümmerung eines feinblasigen Bimssteins entstehen würden. Sie enthalten Poren und zahlreiche dunkle Körnchen, hie und da auch farblose, dicke Mikrolithen. Auf einer Schichtungsfläche des einen Handstückes bemerkt man mit der Lupe kleine, helle Kügelchen, welche sich in einem durch diese Fläche gelegten Schliffe als aus Kalkspath bestehend erwiesen. Bei Behandlung des Gesteins mit verdünnter Salzsäure hinterblieb reiner Glassand. Eine quantitative Analyse desselben ergab 46.94% SiO_2 1.52% Glühverlust für eine und 48.27% SiO_2 und 1.48% Glühverlnst für das andere Gestein, also ein sehr basisches Glas (Basaltobsidian?)“. Dann wird erwähnt, dass auch in der Connewitzer Kiesgrube bei Leipzig ein Stück dieses sonderbaren, bisher nicht anstehend bekannten Gesteins gefunden worden ist.

Diese Neefsche Beschreibung, auf welche uns Herr Dr. Grönwall anfmerksam machte, stimmt mit den Oiegesteinen ganz überein sogar bis zu den glänzenden stecknadelkopfgrossen Calcitkügelchen auf den Schichtflächen. Die Frage, woher das Basaltmaterial kommt, ob es auf die schonenschen

1) Über seltenere krystallinische Diluvialgeschiebe der Mark. Zeitschr. d. deutsch. geol. Gesellsch. 34. 1882. 496—497.

Eruptionen zurückgeht oder nicht, ist den Arbeiten der dänischen Kollegen zu überlassen, aber sicher ist, dass bei genügender Aufmerksamkeit diese Tuffe in der norddeutschen Ebene weit verstreut nachzuweisen sein werden. Man hat sie bisher nur teils für fossilleere kambrische Stinkkalke oder für dichte Diabase gehalten, mit denen für die Identifikation nichts zu machen war.

Zum Schluss sei noch Bornhöfts[1]) Beobachtung von Stettiner Sanden erwähnt. Trotz eifrigen Suchens wurden solche nicht gefunden, wohl aber gelbe Gaultsande und vor allem hellgelbe, interglaciale, kohleführende Sande in ziemlicher Verbreitung. Die interglacialen Sande sind meist feinkörnig, oft jedoch den Stettiner Sanden sehr ähnlich. Sie werden nicht selten tonig, schliessen selbst Tonbänkchen ein und werden zu oberst von einer 20 cm dicken Bank eines gelblichweissen Tones überlagert. Sande und Tone sind geschichtet. Die Kohle tritt auf den Schichtungsflächen in Blättchen, Körnern, sogar in nussgrossen Stücken auf und färbt stellenweise Lagen von 20 cm Dicke braun bis schwarz. Sie ist eine bröckelige, bräunliche, bis braunschwarze Braunkohle mit deutlicher Holzfaser. Trotzdem die Sande ohne Frage zum grossen Teil aus aufbereitetem Gault und Tertiär bestehen, ist ihre Kohle doch so verschieden von jenen, dass man an eine Einschwemmung nicht recht glauben kann. Eine dreieckige Nuss wurde gefunden, die uns auf den ersten Blick einer *Trapa natans* anzugehören schien, aber leider beim Transport zerbrach. Das Interglacial dürfte hier eine nicht unbedeutende Mächtigkeit erreichen, und eine Schätzung von rund 20 m wäre kaum zu hoch gegriffen, da auch die kohleführenden Grande, welche nach oben in Kies übergehen, mitgerechnet werden müssen. Es gleicht sehr dem Vorkommen auf der Insel Hiddensoe und Rügen, nur sind die Tone dort ausgedehnter vorhanden, während die Sande hier einerseits wie auf Hiddensoe sehr fein sind, andrerseits sehr grob werden können und gleiche Farbennüancen zwischen gelblichweiss und einem

1) a. a. O. S. 32—33.

citronengelb zeigen. Die von der Oie angegebenen braunen Sandknollen mit *Fusus multisulcatus* Beyr. sind demnach als echte Geschiebe anzusehen.

Am Schluss dieser Arbeit betrachten wir es für unsere Pflicht, alle den Herren, welche uns ihre gütige Unterstützung haben angedeihen lassen, unsern verbindlichsten Dank auszusprechen: Herrn Professor Dr. E. Cohen für eine Beihilfe aus dem Institutsfond zur Reise nach Mecklenburg, dem Königl. Wasserbau-Amt zu Stralsund für die geliehenen Kartenaufnahmen, Herrn Professor Dr. R. Credner und der „Geographischen Gesellschaft zu Greifswald“ für die Mittel zur Herstellung der beigegebenen Karte; ganz besonders aber danken wir Herrn Professor Dr. W. Deecke für seinen guten Rat, der uns wie immer in freundlichster Weise zuteil wurde.

Greifswald, Mineralogisches Institut, 1. Oktober 1903.

Die Entwicklung des Bodenreliefs von Vorpommern und Rügen,

sowie den angrenzenden Gebieten der Uckermark und Mecklenburgs während der letzten diluvialen Vereisung.

Von **Johannes Elbert.**

Mit 1 geologisch-morphologischen Karte in Buntdruck, 6 kl. Karten, 20 Tafeln und einer Anzahl Textabbildungen.

Seit einer Reihe von Jahren war ich mit Untersuchungen der Glacialablagerungen Westfalens und Hannovers beschäftigt, als mich die von der philosophischen Fakultät der Universität Greifswald ausgeschriebene geographische Preisaufgabe: „Im Anschluss an die Arbeiten K. Keilhacks soll die Entwicklung des norddeutschen Urstromsystems im Bereiche Vorpommerns und Rügens verfolgt und in ihren Beziehungen zur heutigen Bodengestaltung untersucht werden," veranlasste, das Feld meiner Studien behufs Lösung der gestellten Aufgabe nach Vorpommern und Rügen zu verlegen.

Nachdem meiner Arbeit am 15. Mai 1902 der Preis zugesprochen war, habe ich von einer unmittelbaren Veröffentlichung noch Abstand genommen, um durch weitere Untersuchungen, zu denen mir die „Geographische Gesellschaft zu Greifswald" und das Königl. Oberpräsidium der Provinz Pommern gütigst Mittel zur Verfügung gestellt hat, meine Resultate zu ergänzen. Diese haben nun eine bestimmte in sich abgeschlossene Form erlangt und sind im Nachfolgenden niedergelegt.

Ausser der Lösung der in jenem Preisausschreiben gestellten Aufgaben verfolgt die vorliegende Arbeit vor allem den Zweck, eine Reihe bisher noch nicht genügend bekannter Entwicklungsvorgänge bei der Bildung der Glacial-

ablagerungen, besonders der Åsar und Endmoränen, aufzuklären, mit anderen Worten, die Vorgänge der terminalen Ablagerung und Aufpressung durch das Inlandeis, der Erosion und der Aufschüttung seitens der Schmelzwasser tunlichst klar zu legen. Für diese Studien aber schien mir gerade die Grundmoränenlandschaft Vorpommerns und Rügens mit ihren die Endmoränen vertretenden Geröll- und Geschiebehügeln besonders geeignet, weit besser, als die grosse baltische Endmoräne selbst, inmitten ihrer oft äusserst komplizierten Endmoränenlandschaft.

Der Inhalt gliedert sich in folgender Weise:

Einleitung.

Topographisches.
Allgemeine Vorbemerkungen zur Nomenklatur und Klassifikation der Glacialablagerungen.

I. Hauptteil.

Die Gestaltung des Bodens durch die Tätigkeit des Inlandeises.

Kapitel I.

Bodenformen, erzeugt durch fluvioglaciale und glaciale Akkumulation und durch glaciale Aufpressung.

A) Radialrücken der Grundmoränenlandschaft.

1. Geröllsandbildungen: Morphologie und Entstehung der Åsar, Rollsteinfelder und Kames.
2. Geschiebelehmbildungen: Drumlins und andere Geschiebehügel.

B) Marginalrücken der Grundmoränenlandschaft.

1. Morphologie und Entstehung der Randmoränen.
   α) Geröllrandmoränen.
   β) Staumoränen.
   γ) Geröllsand- und Geschiebestreifen.
2. Die Moränen Vorpommerns und Rügens, sowie der angrenzenden Gebiete Mecklenburgs und der Uckermark.

Kapitel II.

Bodenformen, erzeugt durch Erosion.

A) Durch glaciale Erosion.
   1. Mechanismus der Exaration.
   2. Bildung der Grundform des Bodens durch tektonische Vorgänge während der Interglacialzeit und Exaration durch das Eis.

B) Durch fluvioglaciale Erosion.
   1. Entstehung des Thalsystems.
      a) Stauseen.
      b) Täler und Rinnen.
         α) Längstäler.
         β) Quertäler.

II. Hauptteil.

Die Entwicklung des Tal- und Rinnensystems im Zusammenhange mit dem allmählichen Zurückschmelzen des Inlandeises.

   1. Art der Eisbewegung im Baltikum.
   2. Der Haffstausee und seine Abflüsse während der einzelnen Phasen des Rückzuges.

Schluss: Postglaciale Veränderungen des Bodenreliefs

Die Arbeit zerfällt somit in zwei Hauptabschnitte. Der erste behandelt in zwei Kapiteln die speziellen Erscheinungen, welche Aufschüttung und Abtragung bieten. Zunächst werden im ersten Kapitel die Åsar und Kames, sowie die sie begleitenden Bildungen der Åszone, Rollstein-, Kame- und Kesselfelder behandelt. Aus ihrer Morphographie und ihrem inneren Bau soll zusammen mit der Theorie der Eisbewegung der Gang ihrer Entwicklung abgeleitet werden. Die Entstehungsweise der Kames führt zu den „Queråsar“ und Geröllendmoränen und deren Bildung. Nachdem dann die flachwelligen Sandstreifen und die Staumoränen besprochen sind, soll eine kurze Entstehungsgeschichte der Endmoränen selbst folgen. Eine Beschreibung der Zwischenendmoränen und Randmoränenzüge bildet den Schluss des ersten Kapitels.

Digitized by Google

Das zweite Kapitel umfasst die durch Erosion entstandenen Bodenformen. Die durch die tektonischen Vorgänge gebildete Grundform des Landes empfängt seine erste Umbildung durch die exarierende Tätigkeit des Inlandeises. Mit der Zurückschmelzung beginnt die Ausgestaltung des Bodenreliefs durch Akkumulation und findet ihre Fortsetzung in der Erosion eines Tal- und Rinnensystems durch die Schmelzwasser. Ihren Abschluss erreicht die Entwicklung durch erneute Akkumulation von Sand- und Tonbildungen in den Stauseen und Tälern.

Der zweite Hauptteil umfasst die allgemeine Entwicklung des vorpommerschen Bodenreliefs im Zusammenhange mit der Eisbewegung im Ostseegebiet überhaupt. Daraus lassen sich die einzelnen Phasen dieses Entstehungsprozesses in Übereinstimmung mit demjenigen des Haffstausees ableiten. Mit dem Abfluss des letzteren beginnt eine Ausgestaltung der Uferränder und Talläufe, welche die Haffwasser zum Meere leiteten. Im Schluss soll noch der postglacialen, durch Senkung des Landes entstandenen Veränderungen gedacht werden.

Einleitung.

Topographisches.

Vorpommern und Rügen stellen einen Teil des pommerschen Tieflandes dar, welches als nördlichstes Vorland des mecklenburg-pommerschen Höhenrückens aufgefasst werden kann. Zwischen Neu- und Altvorpommern bildet die Peene die politische, nicht aber eine topographische Grenze. Erst das aus Abschnitten der Flussysteme Recknitz, Trebel, Tollense und Grosser Landgraben sich zusammensetzende „Grenztal“ und dessen südöstliche Fortsetzung, die ungefähr der Linie Friedland-Stettin entspricht, lässt eine Scheidung zu in eine nordöstliche Küstenzone unter 50 m Meereshöhe und eine südwestliche Zone über 50 m. Zu dieser letzten gehören zwei

Gebiete von Altvorpmmern, zwischen welche sich Stücke des mecklenburg-uckermärkischen Landrückens schieben. Den westlichen Teil der altvorpommerschen Hochfläche nimmt das Tollense-Hügelland ein, den östlichen das Warsower und Randow-Platean. Diese letzten beiden von den Geologen der Königl. preuss. geologischen Landesanstalt schon eingehend studierten Gebiete habe ich von jeder Spezialuntersuchung ausgeschlossen. Um aber das geologisch-morphologische Bild zu vervollständigen, wurde alles, was westlich von der Ucker an Vorpommern grenzt, d. h. die Gebiete des mecklenburg-uckermärkischen Landrückens im Südosten und das mecklenburgische Hügelland im Nordwesten mit behandelt. Die südwestliche Hälfte der vorpommerschen Küstenzone endlich ist das Hafflachland, ein Gebiet von 0—20 m Meereshöhe.

Im Verhältnis zur geringen Meereshöhe steht das Bodenrelief Vorpommerns nnd Rügens. Nur in dem beschränkten Gebiete des vorpommerschen Landrückens südlich vom Haffgebiete und in Jasmund auf Rügen werden Höhen über 100 m ü. M. erreicht. Die Granitz kommt nicht ganz auf diesen Betrag und für Mönchgut mag 50 m als mittlere Höhe gelten.

Breite und tiefe Täler sind in Pommern wegen dieser unbedeutendeu Höhenlage nicht zu erwarten. Sie sind nur schmal, doch für ihre geringe Breite aussergewöhnlich scharf eingeschnitten. Ihre heutige Mooroberfläche liegt oft nicht ein halbes Meter über dem Ostseespiegel, eine Erscheinung von so allgemeiner Verbreitung, dass man bei Flüssen und Bächen in der Regel kaum ein Gefälle wahrnimmt.

Allgemeine Vorbemerkungen zur Nomenklatur und Klassifikation der Glacialablagerungen.

Bevor ich auf die spezielle Beschreibung der glacialgeologischen Verhältnisse in Vorpommern und Rügen eingehe, mag zur Vermeidung von Missverständnissen folgendes über die angewandte Nomenklatur und die gegenseitigen Beziehungen der Glaciablagerungen, sowie über ihre Klassifikation vorausgeschickt werden.

Dem vorpommerschen und rügenschen Grundmoränenboden sind sehr verschieden gestaltete Hügel aus Lehm, Kies und Sand aufgesetzt. Diese Rücken oder Kuppen liegen bald isoliert, bald in Zügen und Gruppen. Ihre Anwesenheit und ihr Bau dürften uns direkt auf Stillstände des Eisrandes hinweisen. Ohne Frage liesse sich für diese Hügelzüge die Bezeichnung „Endmoräne“ in Anwendung bringen, jedoch habe ich dieses aus Gründen der Zweckmässigkeit unterlassen.

Unter Endmoränen versteht man nämlich topographisch bald mehr, bald weniger scharf hervortretende Moräuenrücken von bestimmtem Bau, die sich fast ununterbrochen zu grossen Bögen zusammenschliessen. Man geht eben von der Annahme aus, dass der Eisrand auf seiner ganzen Strecke gleichzeitig zum Stillstande kam. Für unsere Hügelzüge ist dies nicht völlig zutreffend. Wenn sie auch grössere Bögen bilden, so ist ihr Lauf nicht nur oft bedeutend unterbrochen, sondern ihre Fortsetzung verliert sich auch häufig in eine wellige Grundmoränenebene oder in einen flachen Sandstreifen. Die Erklärung dafür lässt sich darin finden, dass einzelne Loben des Inlandeisrandes festlagen, während andere Teile desselben oscilierten, resp. im Rückzuge begriffen waren.

Wenn wir die bekannten zusammenhängenden und grössten Endmoränen (z. B. die Baltische) als „Hauptendmoräne“ bezeichnen, kleinere als „Nebenendmoränen“ (z. B. die Fürstenwerder-Angermünder), so liessen sich noch weniger bedeutende „Zwischenendmoränen“ nennen. Zu den letzten wären die Ramelow-Friedländer Endmoränen Geinitz' und auch teilweise die Durchragungszüge und -zonen Schröders zu rechnen. Solche Zwischenendmoränen, die nur streckenweise merklich im Relief hervortreten, in der Regel nur flache Kuppen und Rücken mit Blockpackungen bilden, und an welche sich nur lokal und dann meist in geringfügiger Ausdehnung eine Endmoränenlandschaft anschliesst, wurden von mir in unserem Gebiete mehrfach angetroffen. Aber die Hauptmasse der unserer Grundmoräneuebene aufgesetzten Hügel ist in Grösse und Ausdehnung noch weit beschränkter und gehört nicht einmal in diese Kategorie. Es sind nur endmoränenartige

Gebilde, für die ich den Namen „Randmoränen“ in Anwendung gebracht wissen möchte.

E. v. Drygalski[1]) versteht unter dieser Bezeichnung die durch Zusammenschub von Moränenschutt an einigen Stellen des Eisrandes sich bildenden Moränenwälle, welche dort am grössten sind, „wo der Eisrand in Vertiefungen hineintritt oder auf geringer Neigung aufwärts drang und dort am kleinsten, wo das Eis an steilen Felskanten vorüberzieht,“ die sich aber von den grossen diluvialen Endmoränen nur durch ihre geringe Grösse unterscheiden. Er beobachtete sie in Grönland mehrfach und hält sie für echte Endmoränen. In Finland bezeichnen einige Geologen[2]) die beiden grossen, parallelen Endmoränenzüge, resp. Queråsar, welche sich bis nach Karelien hin verfolgen lassen, ebenfalls als Randmoränen. Zwischen diesen Geröllendmoränen und den pommerschen Randmoränen besteht in einigen Stücken Übereinstimmung. Auch in Amerika sind beide Bezeichnungen „terminal moraines“ und „marginal moraines“ im Gebrauch.

Die pommerschen Randmoränen zeigen nun im Vergleiche zu den Hauptendmoränen so zu sagen embryonale oder besser zwerghafte Entwickelung. Deshalb erscheinen sie mir ganz besonders geeiguet, die Vorgänge der Aufschüttung, Aufpressung und Abschmelzung in ihrem Werden und in ihrem gegenseitigen Verhältnisse zu studieren. Mit dieser geringen Entfaltung hängt zusammen, dass ich zur Auffindung der einzelnen Stücke etwas andere Wege einschlagen musste, als üblich sind. Denn während man sonst ein solches Moränengebiet in Zickzacklinien durchstreift und an den flachen Sandrgebieten vor demselben einen Anhalt dafür hat, dass man sich wieder nord- resp. nordostwärts wenden muss, um in die Stillstandslage zurückzukehren, gab diese Methode in Vor-

1) Grönlandexpedition der Gesellsch. für Erdkunde zu Berlin 1891—1893, Berlin 1897. Bd. I. S. 110—112, 528—530.

2) J. Sederholm, Om istidens bildningar i det inre af Finland (Fennia 1. No. 7, Helsingfors 1889). J. E. Rosberg, Ytbildningar i ryska och finska Karelen med särskild hänsyn till Karelska randmoränerna (Fennia 7. No. 2, Helsingfors 1892).

pommern, wo die Sandr sehr spärlich vertreten sind und die Moränen sich im Gelände kaum markieren, anfangs kein merkliches Resultat. Allerdings stiess ich auf Blockpackungen, die jedoch in den Randmoränen recht unbedeutend, meist nur Blocknester sind und aus wenig mächtigen Lagen bestehen. Nur das vorzüglich entwickelte, von NW nach SO laufende Längstalsystem gestattet eine gute Orientierung, da seine parallelen Rinnen so ziemlich je einer Eislage als Randtal entsprechen. Sie vertreten bei uns also gewissermassen die Sandr. In einigen Gebieten scheinen die Randmoränen auch durch die Einwirkung der extraglacialen Wasser wieder vernichtet, in anderen nicht zu Hügeln aufgetürmt zu sein, so dass nur Blockbestreuungen übrig blieben. Im Haffgebiete war es natürlich nicht möglich, Endmoränen irgend welcher Art aufzufinden. Wenn ich also in unserem Gebiete von Endmoränen spreche, so ist immer im Auge zu behalten, dass es sich um ganz andere Erscheinungen handelt, als z. B. in der Eberswalder oder Feldberger Gegend.

Zweitens ist für die Gesamtauffassung nicht unwesentlich, aus welchen Teilen des Inlandeises der Moränenschutt hervorgegangen ist. Eine blosse Unterscheidung des Moränenglacials in Oberflächen- und Grundmoräne genügt für unsere Zwecke nicht, abgesehen davon, dass erstere beim Inlandeise gar keine Rolle spielt.

Die bedeutendste aller Moränen ist die Innenmoräne. Ihr Material ist eckig und nur wenig kantengerundet, doch kommt auch stellenweise durch fluvioglaciale Tätigkeit gerundetes oder aufgepresstes Geröllmaterial vor. Die Innenmoräne reicht bald mehr, bald weniger hoch in die Eismasse hinauf, von unten nach oben an Dichtigkeit abnehmend. Unter Umständen steigt sie bis auf die Oberfläche empor.

Der untere schuttbeladene Teil des Eises ist geschichtet. Die Schichtung beruht nach E. v. Drygalski[1]) auf einer Kompression der im Eise verteilten Bestandteile. Die Bildung der Grundmoräne steht nun in unmittelbarem Zusammenhange

1) A. a. O. S. 108.

mit der Schichtung und stellt das „Endresultat der Kompression“ dar. Da aber der Transport in den unteren Teilen des Gletschers allein auf der Verschiebbarkeit des Eises beruht, wird gegen die Sohle die Bewegungsfähigkeit der Schuttmassen wegen Mangels an durchsetzendem Eis mehr und mehr abnehmen. In der Zone, in der die bewegende Kraft gleich Null ist, wird der Schutt nur noch geringe Verschleppung und Anhäufung erfahren. Da aber sowohl Innenmoräne, als auch Grundmoräne in der Glaciallandschaft Hügel und Kuppen bilden, müssen auch die Kräfte, die solches Relief schufen, zu gewissen Zeiten durch andere gerichtet, verändert und selbst aufgehoben worden sein. Die Grundmoräne kann nur passiv durch den Druck oder den Schub der überlagernden Eismassen aufgehäuft werden, während die Innenmoräne aktive Bewegungen ausführt und bei der Abschmelzung vor oder unter dem Eisrande sich auftürmt. Der untere dichte Teil der Innenmoräne wird ferner durch die Abschmelzung ein der Grundmoräne sehr ähnliches Produkt liefern, wohingegen das reichlich mit Eis durchmengte obere Inglacial, mehr oder weniger stark aufbereitet, aus diesem Prozesse als Geschiebe- oder Geröllsand hervorgeht. Eingriffen glacialer Flüsse fällt schliesslich oft noch ein Teil des inglacialen, ja selbst des subglacialen Geschiebemergels zum Opfer.

Die petrographische Zusammensetzung des Geschiebemergels hat W. Upham[1]) am besten beschrieben: Der *inglaciale* Geschiebemergel zeichnet sich durch das Vorhandensein zahlreicher grosser Geschiebe von eckigen Formen aus. Er ist locker wegen seiner sandig-grandigen Grundmasse. Seine Farbe ist durch die Oxydation der Eisenoxydulverbindungen gelb geworden. Vom unterlagernden Subglacial ist er häufig durch eine bis zu einem halben Meter mächtige Lage von geschichtetem Sand und Grand getrennt.

Als charakteristische Merkmale des *subglacialen* Geschiebemergels können gelten: Die Führung meist kleiner,

1) Criteria of englacial and subglacial Drift (American geologist. Vol. XIII, 1891, p. 376—385).

immer stark abgenutzter Geschiebe, der höhere Gehalt an tonigen Teilen und feinem, zerriebenem Gesteinsmehl, die grössere Härte, die meist dunklere Farbe, die annähernd (mit der Schrammenrichtung auf dem Anstehenden) parallele Anordnung der oblongen Geschiebeblöcke und die fast horizontale Einbettung der flachen Geschiebe.

Da, verbunden mit grösserer Porosität, die geringe Festigkeit des inglacialen Geschiebelehms der Kompaktheit des subglacialen gegenübersteht, so ergiebt sich eine einfache Unterscheidung beim Zerschlagen derselben. Der subglaciale Geschiebelehm, der mit Recht den Namen „Blocklehm" führt, zerfällt hierbei in unregelmässige, grosse und kleine, stumpfeckige Stücke, während der inglaciale sich leicht in viele kleine, mehr gleich grosse, fast scharfkantige, flach parallelepipedische Teile auflöst.

Upham fügt noch hinzu, dass bei beiden eine parallelflächige Absonderung des Materials, eine Art Bankung resp. Schieferung, häufig ist. Ich habe auf diese Erscheinung mein besonderes Augenmerk gerichtet. Bei den Endmoränenbildungen erscheint die Bankung im allgemeinen etwas dicker (ca. 3—5 cm), als bei den Åsar (2—3 cm), aber nicht ausnahmslos; denn in der Moräne bei Strehlow in Neuvorpommern tritt z. B. in den oberen Partien eine Bankung von $^3/_4$—1 cm auf. Ganz anderer Art ist die Bankung bei dem inglacialen Mergel. Diesem kommt häufig eine blättrige oder auch discordant-schieferige Struktur zu. Er ruht auf dem Blockmergel, enthält bisweilen sandige Einlagerungen und geht nach oben häufig in geschichtete Sande und Kiese, doch auch in geschichtete fette Mergel resp. Tone über, die meist von brauner, rotbrauner, oder auch wohl von blaugrauer Farbe sind. Von den Decktonen sind sie nur durch die Geschiebeführung, oft auch garnicht unterschieden. Die Absonderungsflächen laufen der Schichtenfuge oder der Böschung parallel. Horizontal oder wenig abweichend sind sie z. B. in dem inglacialen Mergel der Strelower-, Gülzower-, Wahlendower-Moräne auf horizontal abschneidender Unterlage. Unter einem Winkel von ungefähr 50—70° aber sind sie bei der Drechower-, Pritzwalder-

Moräne geneigt, Winkel, welche dem Talgehänge resp. der Auflagerungsfläche der oberen Sandbildung gleichkommen. Das Zwischenmittel der im allgemeinen $^1/_4$—1 cm dicken Blätter ist sandiger als das Hauptmaterial. Alles dieses spricht für eine Sedimentation von dünnbreiigem Schlamme unter nicht zu hohem hydrostatischen Drucke, so dass Saigerung in wasserreichere und wasserarme Lagen stattfinden konnte. Es blieben nach dem Wasseraustritt die kompakteren Lamellen durch sandige Spaltungsprodukte getrennt zurück, wobei die steilstehende Lamellierung vielleicht als eine Art Übergussschichtung aufzufasseu wäre. Solche Schichtungen werden nur die unteren sedimentierten und stark komprimierten Lagen des Inglacials besitzen, da die oberen, naturgemäss beim Abschmelzen von dem reichlich vorhandenen Wasser fortgeführt, als Sande, Grande, Kiese und weiter in Staubecken als Mergelsande und Tone abgelagert und geschichtet wurden. Der von Upham betonte Farbenunterschied der beiden Geschiebemergelarten fällt bei uns fort, da der subglaciale Mergel dieselbe gelbe oder gelbbraune Farbe zeigt, wie der inglaciale. Aus diesem Grunde ist es stellenweise schwierig, den inglacialen Geschiebemergel vou den Verwitterungsprodukten des subglscialen zu unterscheiden. Nur die genaue Betrachtung der Übergangszone beider kann danu aushelfen. Haben wir eine unregelmässig gewundene Zone, deren Grenzen sich nicht scharf bestimmen lassen, werden wir sicher ein Verwitterungsprodukt des Liegenden vor uns haben. Ist aber eine gewisse Trennungsfuge von uuregelmässig geradlinig oder gleichmässig gewundenem Verlaufe zu sehen, so ermöglicht eine solche echte Schichtenfuge — falls nicht geradezu eine Zwischenlage von Sand vorhanden ist — eine Trennung zwischen liegendem subglacialen und hangendem inglacialen Mergel.

Gegenüber dem bisher besprochenen, im grossen und ganzen ziemlich konstanten Mergel der Grundmoränenebene wechselt derjenige der Moränenhügel in seinen petrographischen Eigenschaften nicht unerheblich, selbst abgesehen von lokaler Kalkanreicherung. Wir haben solche mit sehr bedeutendem Tongehalte, und solche, in deuen dieser ganz gering ist, aber

die sandigen Elemente vorherrschen. Übergänge verbinden die beiden Extreme auf die mannigfaltigste Art.

Den tonigsten Geschiebemergel weisen die Staumoräuen auf, unabhängig davon, ob ihr Kern untere Sande, Mergelsande oder Tone enthält. Selbstverständlich ist der Tongehalt am grössten, wenn unterteufende Tone aufgepresst wurden. Dieser Geschiebemergel erscheint braun bis braunrot. Er enthält auffallend wenig Steine von geringen oder doch mässigen Dimensionen und mit allseits stark bestossenen Ecken und Kanten. Ohne ihre typischen Schlifflächen und stellenweise Schrammung müsste man sie für Gerölle halten. Der bedeutende Tongehalt veranlasst auch an verwittertem oder eingetrocknetem Geschiebemergel eine rupelige Zerbröckelung, wie sie vielen sedimentierten Decktonen (Hvitåtonen) und Septarientoneu eigen ist. Zur Illustrierung dieses Verhaltens möge die Schilderung der Tonlager südlich von Barth hier folgen.

Als ich die Gegeud von Barth, Löbnitz, Spoldershagen, Lüdershageu, Bartelshagen, Saal und Damgarten besuchte, glaubte ich einen Deckton vor mir zu haben, zumal der Geschiebemergel fast gar keine oder nur kleine, höchsteus kopfgrosse, stark gerundete Steine umschliesst. Der Tonmergel nimmt ausserdem in der fast ebenen Gegend eine nahezu gleiche, selten über 20 m betrageude Höhenlage ein. Bestärkt wurde ich in der Ansicht, Ton vor mir zu haben, dadurch, dass ich bei Martenshagen von 3 m Tiefe an einen plastischen grauen Ton unter dem rotbraunen Mergel fand. Dieser wird in dem zum Teil mit Buchen bestandenen Rücken bei Martenshagen von eiuem feinen, steinfreieu, gelben oder gelbbraunen bis braunroten, streifigen Sande überlagert, der in der Tat auch nach unten hin (bis ca. $1^1/_4$ m Tiefe) südlich von diesem Orte in eineu graueu, oft braunroten oder blaugrünen, kalk- und konkretioneureichen, steinfreien, echten Ton übergeht. Er zeigt unregelmässige, schmitzenartige, an Schichtung erinnernde Einlagerungeu. Bei Lüdershagen wurde an verschiedenen Stellen beobachtet:

1. Parallelgeschichtete steinfreie Sande,

2. Tonmergel mit gerundeten kleinen Steinen nnd einzelnen grossen Blöcken, übergehend in
3. gesteinsfreien fetten Ton.

Dieser eben beschriebene Ton resp. Tonmergel setzt die Barth-Velgaster Staumoräne zusammen, die in ihrem Kerne ausserdem gebänderte und kompakt-tonige Schluffsande und Mergelsande enthält. Genau dieselben Verhältnisse zeigt die Grimmen-Barkower Staumoräne. Der Tonmergel ist ebenfalls braun mit einem Stich ins Rötliche, enthält ebenfalls wenige, aber gerundete Geschiebe. Gleiches liesse sich auch von dem Mergel der 6 km breiten Jatznick-Friedländer Durchgangszone, der Franzburg-Eichholzer, der Boldekower Staumoräne und anderen sagen.

Von diesen Staumoränen mit Tonmergel kommen wir zu den Endmoränen, die sich ganz aus zusammengeschobener Grundmoräne aufbauen. Zu diesem Typus von Moränen, welchen A. Penck in seiner „Vergletscherung der deutschen Alpen“ als den häufigsten in Oberbayern angiebt, sind die Gülzower Moräne und die Geschiebewellen[1]) von Wendisch-Baggendorf zu rechnen. In der östlichen Geschiebewelle herrscht zwar der Tonmergel noch vor, im allgemeinen aber ist das Material von der Beschaffenheit des Geschiebelehms der Grundmoränenebene. Kommt neben Zusammenschub von Grundmoräne Blockpackung vor, so ist der Mergel nur dort toniger, wo der Schub nachweislich die Aufschüttung übertraf. Trotzdem geht aber selbst an solchen Stellen, wo eine Blockpackung mit reiu sandigem Zwischenmittel vorhanden ist, dieses nach NO allmählich in ein lehmiges über, z. B. bei Walendow. In den Drumlins und radialen Geschiebewellen wechselt die Zusammensetzung des Mergels, doch ist dieser sehr häufig sandig mit Andentung einer Schichtung und geht nicht selten in einen lehmigen Sand mit bald vollständiger, bald unvollkommener Schichtung über. Für letzteren ist wohl in den meisten Fällen autochtone Entstehung anzunehmen, in anderen Fällen lässt sich aber der Sandgehalt auf glaciale Aufarbeitung älterer Sandmassen zurückführen.

1) „billows“ in Amerika.

Auf Rügen, Hiddensoe, der Greifswalder Oie und an einigen Stellen der vorpommerschen Küste trifft man ausser den gewöhnlichen Varietäten des Geschiebemergels noch eine geschichtete. Dieser Mergel sieht einem Bändertone oder besser einem Geröllehme ähnlich, doch kennzeichnet ihn sowohl die Geschiebeführung, als sein allmähliches Übergehen in normalen als eine Faciesbildung. Diese vielleicht als Pseudoschichtung zu bezeichnende Bänderung ist die Folge einer Aufnahme von älterem, durch den Eisschub losgelöstem Material des Untergrundes. Teils ist es Kreide, teils graublauer, graugrüner, brauner oder schwarzer Ton (Interglacial, Paleocän, Wealden) oder weisser, gelber, brauner bis schwarzer Sand (Interglacial, Gault), der durch die Exaration und die Durchmengung zum Geschiebemergel vorarbeitet wurde, sodass je nach der Vollkommenheit der Verknetung Lagen von Papierdünne bis einige Centimeter Dicke dem gewöhnlichen Mergel eingelagert sind. Wegen des beständigen Farbenwechsels, der bald dunkelgrauen, hellgrau, grauweiss bis weissen, bald dunkelbraun, gelbbraun bis gelblichweissen, mehr oder weniger geraden oder auch stark gewundenen und verschlungenen Schichten erscheint der Mergel ganz bunt. Die Gleichförmigkeit in der Gestalt, Dicke, Lage und Abgrenzung der einzelnen Lagen lässt auf eine Gleichmässigkeit der Aufarbeitung schliessen.

Die Erklärung für diese Veränderung im Tongehalt des Moränenmergels dürfte ihren Grund einerseits in der wechselnden Beteiligung des Sub- und Inglacials am Aufbau des Geschiebehügels haben, andererseits in der aufbereitenden Tätigkeit der Schmelzwasser; denn der Tongehalt des Mergels steigt proportional mit dem bei der Ablagerung wirkenden Drucke. In den Staumoränen wird der tonreichere subglaciale Mergel, dessen Bildung schon abgeschlossen war, aufgepresst; in den terminalen Geschiebehügeln häuft sich der Mergel unter dem Eisrande durch das Strömen des Eises an, indem sich erst bei der Ablagerung aus dem inglacialen der subglaciale Mergel bildet. Während im ersten Falle immer eine scharfe Grenze zwischen Grundmoränen- und Innenmoränenmergel besteht, ist im zweiten allmählicher Übergang zu beobachten. Meist

kommt es dann nicht einmal zur Ablagerung eines typischen, inglacialen Mergels, sondern der Blocklehm geht gleichmässig in einen lehmigen Geschiebesand oder -kies und weiter in gewöhnliches, sandiges Geschiebeglacial über. Wirken ausserdem die fliessenden Schmelzwasser auf das Inglacial, so entsteht das Fluvioglacial. Die Umlagerung kann die Geschiebesande nnd sogar den Blockkies betreffen, sodass beide mehr oder weniger stark geschichtet werden. Solche geschichteten Blockpackungen beobachtete ich in der Endmoräne bei Rothemühl, Galenbeck u. a. O.; vor allen Dingen sind sie aber für die Kames charakteristisch, z. B. bei Sassen und Bergen a. R. In diesen Geschiebepackungen gesellen sich zu geschliffenen und geschrammten Blöcken Geröllblöcke und Lagen von Geröll. Bald liegt zwischen dem Geschiebe- und Geröllglacial ein grandiges Zwischenmittel, bald fehlt es.

Aus dem Gesagten geht also hervor, dass die Blockpackung, resp. der Geschiebekies, geschichtet oder ungeschichtet, ein dem inglacialen Mergel äquivalentes uud gleichzeitiges Gebilde ist. Dazu kommt noch, dass der subglaciale Mergel sich überall unter dem Inlandeise bilden kann, der inglaciale aber nur im Randgebiete desselben. Ich halte es daher nicht für angängig, bei einer Klassifikation der Glacialablagerungen die Blockpackungen dem Subglacial zuzurechnen. Der Geschiebesaud, der sowohl sub- und inglacialen Mergel, als auch das Fluvioglacial bedeckt, ist das letzte Residuum des abschmelzenden Eises.

Im Gegensatze zu dieser Ansicht fasst J. Martin[1]) den geschichteten Geschiebekies als eine Faciesbildung der Grundmoräne auf. „Die Grundmoräne entstand dadurch", sagt er,[1]) „dass in den peripheren Teilen des Eises, wo dieses an seiner Unterseite abzuschmelzen begann, die Innenmoräne nach und nach aus ihm sich loslöste und unter dem Eise als Art eines Sedimentes sich anhäufte". Es muss zugegeben werdeu, dass dem geschichteten Geschiebekies für eine Trennung etwaiger uuterteufender und auflagernder Sandbildungen dieselbe Be-

1) Diluvialstudien III. 2. Elfter Jahresbericht d. Naturwissenschaftl. Vereins zu Osnabrück f. 1895 u. 1896. Osn. 1897. S. 34.

deutung beizumessen ist, wie dem Geschiebemergel; trotzdem ist er genetisch ihm nicht gleichwertig. Denn wenn er mit oder neben dem Subglacial vorkommt, keilt der Geschiebekies immer über dem Mergel aus. An Åsar beobachtete ich allerdings öfter, dass auf oder an dem Kiese wieder Subglacial lagerte; doch beweist dieses nichts gegen meine Annahme, da die Prozesse bei der Åsbildung abweichend sind. Es mag immerhin vorkommen, dass auch aus dem Grundmoränenmergel durch Aufbereitung der Gletscherwasser ein Geschiebekies entsteht. Den geschichteten Geschiebekies von der Dounerschwee bei Oldenburg war Herr Dr. J. Martin so freundlich mir zu zeigen; in seinen Diluvialstudien (III. 2) gibt er Seite 32 ein vorzügliches Profil desselben. Nach meinen Erfahruugen haben diese geschiebeführenden Kies- und Sandschichten wenig Ähnlichkeit mit den vorpommerschen geschichteten Blockkiesen; denn die Schichtung beruht auf der reichlichen Beimengung von Sanden und Granden, nicht aber auf einer inneren parallelen Lagerung der Geschiebe und Gerölle in einer groben Kiesmasse. Scharf ausgeprägte, ebenmässige Discordanz im Geschiebekies beobachtete ich nur in einzelnen Teilen der Rollsteinfelder, dereu Material dem Inglacial entstammt. Der geschichtete Geschiebekies stellt in diesem Falle nur eine Facies des sonst ungeschichteten Geschiebesaudes dar, der bei längerem Wassertransporte zum Geröllsande geworden wäre, wie die Hauptmasse der Rollsteinfelder.[1])

Demnach deckt sich das Inglacial ebenfalls nicht mit dem Geröllglacial, wie bei J. Martin,[2]) da dieses nur als etwas aus dem Inglacial durch fluviatile Umlagerung Entstandenes aufzufassen ist. Das Geröllglacial steht dem Geschiebeglacial insofern gegenüber, als dieses ohne merkliche Einwirkung von Schmelzwassern aus der Grund- und Iunenmoräne entstand.

---

1) Die Bezeichnung „Geröllsand" fasse ich in der ganzen Abhandlung als den Sammelnamen für sandige, grandige und kiesige Bildungen des Fluvioglacials.

2) a. a. O. S. 11.

Da aber in der Innenmoräne rezenter Gletscher bisweilen auch rings vom Eise eingeschlossenes Geröllmaterial beobachtet ist, kann dies nur auf sekundärer Lagerstätte liegen. Diese als Intraglacial (Holst, Geikie) bezeichnete Moräne besteht für gewöhnlich aus eckigen Gesteinstrümmern, die von durchragenden Felsrücken und Nunataks oder aus der an ihnen aufgestauchten Grundmoräne herrühren. Häufig geht die sonst isolierte Mittelmoräne in die Innenmoräne über, weshalb beide Gebilde öfters verwechselt wurden.

Die Untersuchungen an den Åsar und Kames haben mich ferner veranlasst, weitere verschiedene Arten der Lagerung des Moränenglacials scharf auseinander zu halten, sodass ich auf einige wenig gebrauchte Bezeichnungen der Nomenklatur mehr Gewicht legen musste.

Braucht man das Wort „interglacial" für Ablagerungen, die in einer zwischen zwei Vereisungen liegenden wärmeren Periode zum Absatz kamen, so sind „interstadial"[1]) solche, die während einer grösseren oder kleineren Zeit der Oscillation desselben Inlandeises abgesetzt wurden und auf diese Weise zwischen zwei Grundmoränen gelangten. Dieser Fall kommt besonders in Gebieten vor, wo die (extraglacialen) Flüsse, während eines kurzen Eisrückzuges oder einer Ruheperiode in der Abschmelzung ihre Schotter über Moränenglacial ausbreiten. Ein erneuter Vorstoss des Eisrandes begräbt das Fluviatil unter dem Glacial.

Ganz anders ist das Verhältnis, wenn in einer Grundmoräne Einschlüsse von Fluvioglacial auftreten oder, wenn dieses durch eine Oscillation des Eises von neuem mit Geschiebemergel bedeckt wird. Ihre Lagerung ist dann „intramorän".[2]) Während in den Åsar die gewöhnliche Lagerung „supramorän" ist, neben welcher eine „intramoräne" vorkommt, ist sie „inframorän" bei den Staumoränen und Stauåsar.

1) R. Sieger: Die Glacialexkursion des 6. internat. Geol. Kongresses 1894. Globus 65, S. 351. Braunschweig 1893.

2) O. Holst: Hat es in Schweden mehr als eine Eiszeit gegeben? Übersetzt von Wolff aus Sveriges Geologiska Undersökning. Ser. C. Nr. 151. S. 42.

I. Hauptteil.

Die Gestaltung des Bodens durch die Tätigkeit des Inlandeises.

Kapitel I.

Bodenformen, erzeugt durch fluvioglaciale und glaciale Akkumulation und durch glaciale Aufpressung.

A) Die Radialrücken der Grundmoränenlandschaft.

1. Geröllsandbildungen und deren Entstehung.

Åsar, Rollsteinfelder und Kames.

Als das Inlandeis Vorpommern und Rügen auf seinem Rückzuge passierte, entstand unter dem Eise eine sanftwellige Grundmoränenebene, welcher durch die Tätigkeit der Schmelzwasser Sande, Grande, Kiese und Tone aufgelagert wurden. Höhenbildend tritt von den fluviatilen Bildungen nur das Geröllglacial auf, das bald unregelmässige Hügel, bald ebenmässig gestaltete Kuppen und wallartige Rücken bildet. Es sind dies die Åsar und Kames.

Åsar wurden zuerst aus Schweden als lange Wallberge bekannt, die sich zu Reihen in einer bestimmten Richtung anordnen. Die Kames beschrieb J. Geikie aus Schottland, als kurze Rücken oder Kuppen, die entweder dicht nebeneinander gedrängt, in buntem Durcheinander liegen oder sich zugartig zusammenschliessen. Der Unterschied der beiden Gebilde beruht hauptsächlich darauf, dass sich die Åsar parallel der Bewegungsrichtung des Eises, die Kames hingegen im allgemeinen senkrecht zu derselben anordnen.

Die Schilderungen J. Geikie's in der ersten Auflage seines Werkes: „The Great Ice Age“ (1876, S. 211) sind aber so wenig einheitlich und mit so zahlreichen Merkmalen der zu jener Zeit schon eingehend studierten Åsar untermischt, dass eine Verwechselung beider Bildungen nicht besonders auf-

fallend erscheint. Der Wirrwar, der in der folgenden Zeit in der Nomenklatur der Geröllglacialhügel entstand, hat bis zu Beginn der 90er Jahre gedauert.

Neben der schwedischen Bezeichnung Åsar (anglisiert „osar") waren in Irland die Namen „escar" und „scoeurs" im Gebrauch, von denen die Amerikaner das Wort „escar" als „esker" übernahmen. Während man unter „esker" und „osar" später nur die aus Schweden und Russland bekannten „Åsar" verstand, wurde der Name „Kame" (auch kåm, Cåm, Ceum, Kaim) geradezu kollektiv für ganz heterogene Geröllhügel.[1])

Im Jahre 1883 suchte T. C. Chamberlin[2]) die beiden Begriffe zu sondern, trotzdem er sich sagte, dass ihre Entstehung und ihr gegenseitiges Verhältnis damit nicht geklärt würden. Mc. Gee und Chamberlin[3]) brachten darauf in Vorschlag, für jene zuerst aus Schweden und Schottland bekannt gewordenen, langen Geröllsandrücken die Bezeichnung „osar" oder „Åsar" festzuhalten, während man als „Kames" besser Kuppen, kleine Hügel und kurze unregelmässige Rücken von Kies und Sand bezeichne, wie sie mehr oder weniger auf welliger Moränenebene auftreten und geneigt sind, Teile von Endmoränen zu bilden. Fast ein Jahrzehnt verstrich, bis man die alten von W. Upham,[4]) G. F. Wright[5]) und N. S. Shaler[6]) angewandten Bezeichnungen „Indian ridges, Serpent

1) J. H. Kinahan: On the use of the term Esker or Kåm Drift. (Amer. Journal Science vol. XXIX, 1885, p. 135—137).

2) Preliminary Paper on the Terminal Moraine of the second glacial Epoch (Third Ann. Report of the U. S. geol. Survey 1881—1882, p. 291—402. Washington 1883.)

3) W. Upham: The Geology of Minnesota vol. II, 1882—1885, chapter XVII, p. 486 (Report of the Geological and Natural History Survey of Minnesota by N. H. Winchell).

4) Proceed. American Associat. Adv. Science 1876, p. 216—225. Americ. Journ. Science vol. 14. New Haven 1877, p. 459; Geolog. of New Hampshire vol. 3, 1878, p. 3—176.

5) Proceed. Boston Society Natural History vol. XIX, 1876, p. 47—63; dito vol. XX, 1879, pag. 210—220.

6) Proc. Boston Society Nat. Hist. vol. XXIII, 1884, p. 36—44; Nineth. Ann. Report U. S. Surv. 1887—88, p. 549—550; Bull. Mus. Comp. Zool. vol. XVI. p. 203—205; Seventh. Ann. Rep. U. S. geol. Survey, Washington 1888. p. 314—322.

kames, Serpentin kames“ oder einfach „Kames“ aufgab; doch ist der Name „Esker“ heute noch in Amerika neben Åsar im Gebrauch.

Trotz des Zustandekommens dieser Einigung über die Anwendung der Namen Åsar und Kames gebraucht G. Stone[1]) dieselben in seiner Monographie über die Geröll-Glacialbildungen von Maine willkürlich. Er glaubt nämlich im Gebrauche zweier Termini für Bildungen, die in einander übergehen, den Nachteil zu sehen, sich mit ihuen eine Theorie der Entstehung der Sedimente und einen für alle Fälle passenden Aufbau derselben vorstellen zu müssen (pag. 35). Eine specifizierte Theorie für Åsar und Kames zu Grunde zu legen, meint Stone, dürfte allerdings sehr wünscheuswert sein; doch lassen sich, wie dies auch immer nur verlangt wurde, die Bezeichnungen rein morphologisch fassen, indem man sie ihrer morphographischen und stratigraphischen Stellung nach von einander trennt. Die Folgen macheu sich in dem umfaugreichen Werke Stone's direkt geltend. Er belegt Geröllbildungen mit der Bezeichnung „Åsar“ und „Kames“ die, wie er sich selbst öfters gesteht, mit dem, was man bislang unter „Åsar“ verstand, weiter nichts zu tun haben, als dass sie aus Geröllsandeu bestehen, während man wegen ihrer morphographischen und spezifisch stratigraphischen Verschiedenheiten wohl auf eine ganz andere Entstehung schliessen kann. Den Übelstand, für die Darstellung der verschiedenen Typen der Geröllbildungen Umschreibungen wie „Osar and Kame-ridges, mounds and hills, peaks, cones, pinnacles and massives a. o.“ gebrauchen zu müssen, scheint er auch selbst zu empfinden, da er zur Bezeichnung isolierter kurzer Wälle und Rücken „Esker“ vorschlägt. T. C. Chamberlin[2]) führt über den Gebrauch des Ausdruckes „Kames“ folgendes aus: Während beide zweifellos einen gemeinsamen Ursprung haben mögen, d. h. in dem Sinne, dass beide ihre Entstehung der Tätigkeit strömender Wasser verdauken, so ist es ganz sicher, dass die besonderen Bedingungen für die

1) The Glacial Gravels of Maine. Monographs of the U. S. geol. Survey, vol. 34. Wash. 1899, p. 35 u. 359—360.

2) A. a. O. p. 300. Washington 1883.

Erzeugung dieser Gebilde verschiedene gewesen sein müssen. Es ist aber ebenso klar, dass unsere gegenwärtige Methode der Klassifikation und des Gebrauchs der Termini einer Revision bedürfen. Entweder haben die Namen Åsar und Kames mehr als strukturelle Termini zu gelten, in welchem Falle sie viel enger auf bestimmte Typen zu beschränken wären, oder sie müssen ausschliesslich für Bildungen gebraucht werden, die der Annahme nach einen bestimmt gegebenen Ursprung haben.

Im Folgenden habe ich die Bezeichnungen, wie es Chamberlin und Salisbury bislang getan haben, im morphologischen Sinne gefasst.

Åsar.

Wichtigste schwedische, finländische, russische und dänische Litteratur.

G. A. Carlsson: Beskrifn. t. Kartbl. „Norsholm“. Sverig. geol. Unders. Ser. Aa. No. 79, Stockh. 1880, 24—26.

A. Erdmann: Bidrag till kännedomen om Sveriges quartära bildningar; med Atlas (Sveriges geologiska Undersökning, Stockholm 1868). Exposé des Formations quarternaires, Édition abrégée pour l'étranger.

Derselbe: Beskrifn. t. Kartbl. „Lindsbro“. Sverig. geol. Unders. Ser. Aa. No. 14, Stockh. 1865, 42—47.

K. A. Fredholm: Bidrag till kännedomen om de Glaciala Företeelserna i Norrbotten. Sverig. geol. Unders. Ser. C. No. 117, Stockh. 1892; Geol. Fören. Förhandl. 1891, Bd. XIII, H. 5 och Bd. XIV, H. 3.

J. O. Fries: Beskrifn. t. Kartbl. „Wårgårda“. Sverig. geol. Unders. Ser. Aa. No. 20, Stockh. 1866, 30—36; Kartbl. „Sämsholm“ Ser. Aa. No. 25, Stockh. 1867, 30—33.

Derselbe, A. H. Wahlqvist och A. E. Törnebohm: Beskrifn. t. Kartbl. „Stockholm“. Sverig. geol. Unders. Ser. Aa. No. 6, Stockh. 1863, 36—43.

O. Gumaelius: Beskrifn. t. Kartbl. „Örebro“ Sverig. geol. Unders. Ser. Aa. No. 48, Stockh. 1873, 29—34.

O. Gumaelius: Om mellersta Sveriges glaciala bildningar. 2. Om rullstensgrus (Sverig. geol. Unders. Ser. C. 16 und Aftryck till Svenska Vet. Akadem. Handlingar. Stockholm 1876, sid. 1—74.

Derselbe: Beskrifning till geologisk Jordarts karta öfver Hallands Län, Stockholm 1893.

G. de Geer: Beskrifn. t. Kartbl. „Bäckkaskog“. Sverig. geol. Unders. Ser. Aa. No. 103, Stockh. 1889, 67—79.

Derselbe: Om rullstensåsarnes bildningssätt. Geologiska Förening. i Stockholm Förhandlingar Bd. 19, Häfte 5. 1897, 366—388. Sverig. geol. Unders. Ser. C. No. 173.

N. O. Holst: Om de glaciala rullstensåsarne. Geolog. Fören. i Stockholm Förhandl. Bd. 3, 97—112. Stockholm 1876.

D. Hummel: Beskrifn. t. Kartbl. „Eriksberg“. Sverig. geol. Unders. Ser. Aa. No. 22, Stockh. 1867, 34—39.

Derselbe: Om rullstensbildningar. Sverig. geol. Undersökn. Ser. C. No. 12; Aftr. k. Svensk. Vet. Akad. Handlg. Stockholm 1874.

V. Karlsson: Beskrifn. t. Kartbl. „Eskilstuna“. Sverig. geol. Unders. Ser. Aa. No. 5, Stockh. 1863, 21—22.

O. F. Kugelberg: Beskrifn. t. Kartbl. „Enköping“. Sverig. geol. Unders. Ser. Aa. No. 7, Stockh. 1863, 17—20; Bladet „Hellefors No. 12. Stockh. 1864, 23—28.

A. Lindström: Beskrifn. t. Kartbl. „Örkelljunga“. Sverig. geol. Unders. Ser. Aa. No. 114, Stockh. 1898, 22—28.

G. Linnarsson och S. A. Tullberg: Beskrifn. t. Kartbl. „Vreta Kloster“. Sverig. geol. Unders. Ser. Aa. No. 83, Stockh. 1882, 34—35.

J. C. Moberg: Beskrifn. t. Kartbl. „Sandhammaren“. Sverig. geol. Unders. Ser. Aa. No. 110. Stockh. 1895, 20—26.

C. W. Paykull: Om rullstensåsarnas bildning. Öfvers. af k. Vet. Akad. Förhandlingar 1864. S. 319—332.

H. v. Post: Om sandåsen vid Köping i Westmanland. Kgl. Svensk. Vet. Akad. Handlingar 1854, 357—359, 1855, 347—403, Öfvers. 1862, årg. 19, 339—360.

E. Sidenbladh: Beskrifn. t. Kartbl. „Arboga“. Sverig. geol. Unders. Ser. Aa. No. 2, Stockh. 1862, 29—38.

P. W. Strandmark: Om rullstensbildningarne och sättet, hvarpå de blifvit danade. Redogörelse för högre allmänna läroverket i Helsingborg under läsåret 1884—85; Referat, Geolog. Förening. i Stockholm Förhandlingar 1889, Bd. 11. 175—179 und Neues Jahrbuch f. Min. 1887, 62—64.

Derselbe: Om jökelelfvar och rullstensåsar (Geologiska Föreningens i Stockholm Förhandl. Bd. 11, 1889, 93—111.

Derselbe: Yttorligare om jökelelfvar och rullstensåsar; ebenda 340—368.

H. Berghell: Geologiska iakttagelser längs Karelska järnvägen. Fennia 4 No. 5. Helsingfors 1891; und Fennia 5 No. 2. Helsingfors 1892.

Derselbe: Huru bor Tammerfors-Kangasala åsen uppfattas. Fennia 5 Nr. 3. Helsingfors 1892.

M. Jernström: Material till Finska Lappmarkens Geologi. Helsingfors 1874.

Derselbe: Om Quartärbildningarna längs Åbo-Tammerfors-Tavastehus jernvägslinie. Bidrag till kännedom af Finlands natur och folk; 20:de häftet, Helsingfors 1876.

J. J. Sederholm: Om istidens bildningar i det inre af Finland. Fennia I No. 7, Helsingfors 1889.

J. E. Rosberg: Ytbilduingar i ryska och finska Karelen med särskild hänsyn till de karelska randmoränerna. Fennia 7 No. 2, Helsingfors 1892.

B. Doss: Die geologische Natur der Kanger im Riga'schen Kreise. Festschrift des Naturforscher-Vereins zu Riga 1895. S. 161—260.

Derselbe: Über die Åsar von St. Matthiä in Livland. Korrespondenzblatt des Naturforscher-Vereins zu Riga, Bd. 38, S. 126—134, Riga 1895.

G. Holm: Bericht über geolog. Reisen in Ehstland, Nord-Livland und im St. Petersburger Gouvernement in den Jahren 1883—1884. Verhandl. der Russisch-kaiserl.

Mineralog. Gesellschaft zu St. Petersburg, zweite Serie Bd. 22, 1886.

Fr. Schmidt-Petersburg: Untersuchungen über die Erscheinungen der Glacialformation Ehstlands und auf Oesel. Mélanges phys. et chim. tir. du Bulletin de l'Académ. Imp. des Sc. de St. Petersbourg, tom. VI, 1865, p. 207—248; mit Karte.

Derselbe: Einige Mitteilungen über die gegenwärtige Kenntnis der glacialen und postglacialen Bildungen im silur. Gebiet Ehstlands, Oesels und Ingermanlands. Zeitschrift der deutsch. geolog. Gesellschaft 36, S. 248—273, Berlin 1884.

Derselbe: Nachträgliche Mitteilungen. Zeitschrift der deutsch. geol. Gesellsch. S. 539—542. 1885.

V. Madsen: Beskrivelse till Geologisk Kort over Danmark; Kortbladet Bogense. Danmarks geologiske Undersøgelse, I. Raekke No. 7. Kjøbenhavn. S. 45—58.

Wenn man die deutsche Litteratur über Åsar prüft, ergiebt sich, dass die Åsar bei uns nicht nur Seltenheiten sind, sondern dass auch die Identität der als Åsar beschriebenen Bildungen mit den aus Schweden bekannten in den meisten, um nicht zu sagen in fast allen Fällen angezweifelt wird. Dies geschieht hauptsächlich, seitdem man die Durchragungen entdeckte, die topographisch wie genomisch den Åsar sehr ähnlich werden können.

Um meinen Ausführungen aber eine Grundlage zu schaffen, unterzog ich die Litteratur über die klassischen Åsar Schwedens eingehenden Untersuchungen. Aus diesen stellte ich die allgemeinen Merkmale der Morphographie und des Aufbaues zusammen. Die Richtigkeit des so gewonnenen Bildes wurde durch die Beschreibungen der für typisch geltenden Åsar Finlands, Ehstlands, Kurlands, Livlands und Dänemarks bestätigt und vervollständigt. Ich muss allerdings gestehen, dass meine Untersuchungen an den vorpommerschen und rügenschen Åsar nicht ohne Einfluss auf die Zusammenstellung geblieben sind.

Um aber nicht den Zusammenhang der folgenden Diagnose durch eine Flut von Litteraturhinweisen zu stören, habe ich die in Betracht kommende Litteratur an den Kopf dieses Abschnittes gesetzt.

Morphographie der Åsar.

Die Åsar (Wallberge) sind schmale, scharf markierte Geröllsandrücken der Grundmoränenlandschaft. Sie gleichen Festungswällen oder Eisenbahndämmen und sind bald kurz, bald erstrecken sie sich viele Meilen weit. In den meisten Fällen liegen sie in Tälern oder in kleinen seichten Talsenken.

Richtung der Åsar. Die Åsar haben eine der Haupteisbewegung im allgemeinen parallele Richtung. Sie folgen für gewöhnlich vollständig den Gletscherschrammen oder weichen, sich schlängelnd, nach beiden Seiten von einer Normallinie ab, die ungefähr mit der lokalen Schrammenrichtung zusammenfällt. Da sie rechtwinklig zu den Endmoränen liegen, scharen sie sich mitunter in dem Vereinigungspunkte zweier Bögen.

Form der Rücken. Der Kamm des Rückens ist schmal, bisweilen so schmal, dass er nur Raum giebt für einen Fusspfad, oder er ist abgeplattet und vermag einen grösseren oder kleineren Fahrweg zu tragen. Seine Seiten fallen oft steil ab nach Art eines Ziegenrückens. Oft aber verbreitert sich ihr Kamm, und der Rücken nimmt eine gleichmässige Rnndung an. Mit der Vollkommenheit der Wölbung wächst die Breite des Hügels, sodass seine Gestalt einem Schafrücken ähnelt. Die scharfrückigen Åsar sehen gewöhnlich höher aus als die breitrückigen, doch beruht diese Erscheinung meistens auf einer Täuschung. Verringert sich aber der Seitenabfall bedeutend, so entstehen breite, flache Wälle, deren Kämme fast horizontal oder schwach sattelförmig gebogen sind. Dieser dritte Typus lässt sich mit einem Schweinerücken vergleichen. Neben diesen Hanptformen trifft man bei Nebenåsar oder auch bei Teilstücken vom Hauptås Formen, die nur flache Terrainwellen bilden, sodass nicht selten die eine Seite allmählich in der anstossenden Ebene verschwindet.

Die Böschungswinkel schwanken durchschnittlich zwischen 15° uud 20°, steigen oft auf 25°—30° oder fallen auf 10°—15°; selten beobachtet man 35°—40°. Aber beide Flanken besitzen kaum gleichen Abfall, vielmehr ist eine steiler als die andere.

Höhe und Breite der Åsar. Die Höhe der Åsar steht mit der Rückenform in engem Zusammenhange. Je grösser der Böschungswinkel, desto höher ist meist der Rücken. Breitrückige Åsar sind jedoch nicht immer flach, soudern ihre Höhe übertrifft häufig die schmalrückigen. Bei typischen Åsar beträgt die Höhe $^1/_5$ bis $^1/_3$ der Breite und bei schmalrückigen wächst das Verhältnis unter Umständen bis 1 : 2,5.

Die relative Höhe scheiut, jemehr man sich von Skandinavien, dem Nährgebiet des Gletschers, entfernt, abzunehmen. Dort sind die Hauptåsar meist 15—30 m hoch mit den Extremen von 50 m und 5—10 m, während bei uns oft nur Höhen von 2—5 m vorkommen, ohne dass die Form dabei etwas von ihrem Typus einbüsst.

Die absolute Höhe ist abhängig von der jeweiligen Lage über dem Meeresspiegel.

Rückenlinie der Åsar. Die Rückenlinie der Åskette, welche die Mittellinie der Åsrücken, projiziert auf die Horizontalebene, darstellt, ist selten gerade, sondern macht gewöhnlich mehr oder weniger stark schlangenartige Windungen, die bisweilen halbkreisförmige Bögeu werden. Ihr siud kleine Serpentineu superponiert. Diese Biegungen folgen oft so dicht hintereinander, dass sie zickzackförmig verlaufeu oder nach beiden Seiten bastiouförmige Vorsprünge bilden. Die Schlängelung der Nebenlinie pflegt sanfter zu sein.

Höhenlinie der Åsrücken. Die Höhenlinie der Åsrücken, welche man durch Projektion der höchsten Punkte der Oberfläche auf die Vertikalebene erhält, fällt und steigt mit der Sohle seiner Umgebung. Aber auf horizontaler Unterlage läuft die Rückenlinie kaum länger als mehrere hundert Meter in gleicher Höhe, sondern in mehr oder weniger starken Wellen. Nicht selten sind die Buckel steil und folgen zickzackförmig aufeinander. Das Ås gleicht dann einer Linie dicht

hintereinander aufgeworfener Maulwurfshügel. Ein anderes Mal schiesst aus einem sonst gleichförmigen Rücken ein Kegel empor.

Bei einigen Åsar kommt eine scheinbare Unterbrechung der Rückenlinie dadurch zustande, dass zwei beiderseits spitz auslaufende Buckel seitlich verschmelzen. Die Rückenlinie fällt dann nicht mit der Mittellinie des Ås zusammen.

Rückenlinie und Höhenlinie bedingen sich insofern gegenseitig, als das Maximum der Höhenänderung mit dem Maximum der Richtungsänderung zusammenfällt.

Unterbrechungen des Ås. Das Ås besteht selten auf grössere Erstreckung hin aus einem einheitlichen Rücken, ist vielmehr öfter unterbrochen. Unter Umständen misst das kontinuierliche Stück 30—40 km, aber in anderen Fällen sind die Lücken (Hiatus des Ås) so gross, dass man erst nach Eintragung in eine Karte den Zusammenhang wahrnimmt. Dann bildet das Ås bald lange und kurze, bald nur kurze Rücken, zwischen denen sich häufig runde oder längliche, einzeln oder in der Richtung der Rückenlinie reihenweise angeordnete Kuppen einschieben. Sie sind oft gross und unregelmässig, oft kegelförmig, nicht selten in Gruppen unregelmässig verstreut und durch zahlreiche Gruben und Schluchten[1]) getrennt. Zuweilen erscheinen sie auch nur als flache Erhöhungen mit vielen Gruben und Mulden.[2])

Bei Gabelung der Åsrücken in zwei oder mehrere kleinere, parallele Åsar vereinigen sich diese entweder gar nicht wieder oder erst nach längerem Laufe; denn dass zwei kürzere parallele Zweige wieder verschmelzen, ist nur ganz vereinzelt beobachtet; dafür schiebt sich häufiger ein Querrücken zwischen beide ein. Im ganzen erweisen sich die Åsar als unabhängig vom Relief, steigen bergab und bergauf bis zu den höchsten Gebieten und setzen quer über Täler und Seen weg. Dies geht soweit, dass selbst die Wasserscheiden kein Ende bedingen. Trotzdem wird im Speziellen, wenn auch nur mittelbar, ihre Lage beeinflusst von der Bodenkonfiguration und zwar in sofern, als ja überhaupt das Gefälle des Untergrundes die all-

1) Kamefelder (und Kameslandschaft).

2) Kesselfelder (pitted plains).

gemeine Bewegung des Inlandeises oder Höhen und Tiefen die besonderen Richtungen der einzelnen Teile bestimmten. Am typischten sind die Åsar auf wenig kupierten Ebenen oder Hochplateaus. Der Einfluss des Gefälles äussert sich in einem flach und gleichmässig geneigtem Gebiete in der geringen Zahl der Unterbrechungen. Die Rücken sind dann steil geböscht, Rücken und Höhenlinien ebenmässig, die Buckel treten weiter auseinander, und der durchschnittlich bedeutenden Höhe entspricht die Breite. Musste das Eis bergan steigen, wird die Gestalt der Åsar ungleichmässig. Die Rücken sind kurz, lösen sich öfter in Kuppen auf und die Buckel liegen dichter.

In stark kupiertem Terrain wird der Lauf unregelmässig und lückenhaft. Bei Übergang über eine kürzere Bodensenkung bleibt die absolute Höhe des Ås dieselbe, während die relative zunimmt. Neigt sich die Sohle an einem Bergabhang einseitig, dann sucht ebenfalls die Höhenlinie eine möglichst horizontale Lage einzunehmen, sodass der Rücken, nach oben auskeilend, sich verjüngt. Dabei schwindet mit seiner Mächtigkeit das typische Åsmaterial und wird am hochgelegenen Ende durch lehmigen Geschiebe- resp. Geröllsand ersetzt.

Åsar in Tälern. Die Åsar folgen meist nur den Tälern, deren Lauf mit den Schrammen ungefähr übereinstimmt. Bleibt die Wahl zwischen zwei Tälern, so wird dasjenige bevorzugt, welches am meisten mit der Bewegungsrichtung des Eises zusammenfällt, auch wenn es höher als das andere liegt. Ist ein Tal der Eisbewegung parallel, so befindet sich das Ås meist oben auf dem Talrande oder in dessen Nähe. In den Tälern liegen die Åsar bald auf der einen, bald auf der andereu Seite oder in der Mitte, dies besonders bei Erweiterungen. In diesen bilden sie, mögen sie sonst unregelmässiger gebaut sein, fast immer typische, jedoch meist kurze Rücken. Sie folgen den Biegungen der Täler, allerdings mit schärferen Krümmungen auf einem kürzeren Wege.

Beim Abstieg in ein Tal teilt sich ein Ås oft in mehrere (bis 6 sind beobachtet) parallele Züge, die an den Gehängen meilenweit fortlaufen. Legen diese sich ganz an die Talwände an, ohne ausgeprägte Rücken zu bilden, so fallen sie

gegen die Mitte ab, wodurch mehrere übereinanderliegende Terrassen entstehen. Jedoch schliessen sich Åsterrassen nnd mediane Rücken keineswegs aus.

Endigungen der Åsar. Selten nur beginnt oder endigt ein Ås unvermittelt, oft erhebt es sich aus einem kiesigen, sumpfigen Felde oder einer Mulde.

Die Enden verlieren sich gern in Sandebenen und Rollsteinfeldern oder legen sich auf einen Drumlin oder einen anderen Geschiebehügel, an eine Durchragung älterer Bildnngen, überhaupt an Hindernisse, die den Gletscherbächen im Wege waren. Daher sind die hügeligen Gegenden besonders für die Bildung von Åsar geeignet. Die Åsar beginnen nnmittelbar am Kamme oder auf der Leeseite eines Bergrückens, der dem Eise eine steile Stosseite darbot.

Das eine oder andere Ende pflegt an der Endmoräne abzubrechen, indem es mit dieser verschmilzt oder sich in einer Moränenterrasse verliert. Eine sehr gewöhnliche Erscheinung ist dabei Auflösnng in Kameknppen vor oder in den Endmoränenbögen. Neben einer stark kupierten Landschaft begegnet man hier anch oft einem flachwelligen, stark grnbigen Gelände oder Rollsteinfeldern. (In Schweden lassen sich die Hauptåsar der flacheren Gebiete rückwärts sogar bis znm schneebedeckten Hochgebirge, freilich znletzt nnr mittels unregelmässiger Schotterbildungen verfolgen.)

Åsgrnben. Unter Åsgruben versteht man mehr oder weniger flache, kreisrnnde, trichterförmige Vertiefnngen, die auf dem Rücken, an den Seiten oder am Fusse des Ås liegen. Man findet sie vor allem an den Verbreiterungsstellen der Rücken, welche durch zwei oder mehr derartige reihenförmige Löcher scheinbar verdoppelt werden. Die Åsgruben wechseln in Gestalt, Grösse und Tiefe, bisweilen ist letztere bedentend, und der Böschnngswinkel steigt anf 30^0—35^0; aber sie finden sich eigentlich nur an den Hauptåsar nnd kommen an den Nebenåsar in grösserer Zahl recht selten vor.

Åsmulden. Teilt sich der Åsrücken vorübergehend in mehrere Rücken, so liegen zwischen diesen bald flache Mulden,

bald tiefe Schluchten von verschiedener Gestalt, die ihrerseits bisweilen wieder von Querrücken durchschnitten werden. Auch an den Seiten und Endigungen der Rücken beobachtet man beckenartige Vertiefungen. Die mit Wasser gefüllten Åsmulden sind meist versumpft oder vertorft.

Åsgräben. Auf einer oder beiden Seiten wird das Ås häufig von grabenartigen, bald schmalen, bald breiteren Vertiefungen, den Åsgräben begleitet. Teilweise dienen sie noch Bächen oder Flüssen zum Lauf, schliessen bisweilen einen Rinnensee ein oder erweitern sich zu Ausfüllungsseen resp. Beckenseen und Mooren, wenn sie Åsmulden berühren. Nicht selten benutzt ein solcher Graben eine Lücke, um von der einen Seite des Rückens auf die andere hinüberzutreten und sich dann dort fortzusetzen.

Begleitende Geröllsandbildungen. Ebenso ziehen sich auf einer oder beiden Seiten der Åsar Geröllsandbildungen hin, deren Material für gewöhnlich weniger abgerollt und lehmig ist. Ihr Landschaftsbild ist unruhig, grubig oder unregelmässig wulstig und kuppig; ausserdem laufen regelmässig gebaute flache Kuppen, kurze Rücken und steil geböschte Wälle in einer oder mehreren Reihen dem Ås parallel. Bei vertiefter Åszone legen sich diese Wälle als mehr oder weniger gut ausgebildete Terrassen an die Seitenböschung und werden von dem Ås durch Mulden resp. durch tiefe Schluchten und durch Åsgräben getrennt. Fehlen solche, so treten sie oft dicht an den Åsrücken heran und erscheinen als Auswüchse desselben.

Nebenåsar. Wie dem Fluss Nebenflüsse, so können dem Hauptzuge seitliche, kleinere angefügt sein. Diese Nebenåsar (Biåsar), welche stellenweise dem Hauptås in der Länge nicht nachstehen, zweigen sich unter spitzem Winkel, gegen N divergierend ab. An der Vereinigungsstelle sehen wir oft eine Lücke. Wenn aber beide ineinander übergehen, findet sich eine solche etwas weiter unterhalb, seltener oberhalb und zwar entweder beim Haupt- oder beim Nebenås, wie denn überhaupt gerade die Strecken in der Nähe des Zusammentreffens zu Unterbrechungen neigen.

Wenn auch beide sich mitunter kaum unterscheiden, ja gelegentlich am Vereinigungspunkte die Nebenåsar sogar mächtiger ausgebildet sind, besitzen doch die Hauptåsar einen verhältnismässig weniger unterbrochenen Zusammenhang, im allgemeinen grossartigere Dimensionen, gleichmässigere Höhe und vor allem die Eigenschaft, unabhängig von den zustossenden Nebenåsar ihren Weg lange Strecken fortzusetzen, ohne — soweit sich konstatieren liess — selbst zu Nebenåsar zu werden.

Auch sind letztere sowohl in der Höhe, als auch in der Erstreckung vielen Veränderungen unterworfen. Manche Nebenåsar treten nur in kurzen Rücken und Hügeln auf oder sind selbst bei grösserem Zusammenhange ziemlich unansehnlich, sodass sie sich manchmal nur undeutlich aus dem Grundmoränengelände herausheben. Ihre Hauptentfaltung scheint sich auf grosse flache Becken und die Küstenabdachung, d. h. auf Gebiete mit einem der Eisbewegung gleichsinnigen Gefälle zu beschränken.

Stratigraphie der Åsar.

Selbstverständlich ist der Schichtenaufbau der Åsar ausserordentlich mannigfaltig, da für den Gletscherfluss, ihren Erzeuger, die Bedingungen des Schottertransportes wechselten, indem er bald nur Sand, bald bedeutende Steinmassen verfrachtete, je nach der Stromstärke oder nach dem zur Verfügung stehenden Material. Auch spielt die Zeit eine Rolle, weil wiederholte Bearbeitung und Umlagerung des Moränenglacials durch weniger bewegtes Wasser die Wirkungen kurz dauernder, kräftiger Strömung ersetzen können. Je länger der Wassertransport anhält, desto vollständiger wird die Sortierung des Materials und desto schärfer die Trennungsfuge zwischen grob und fein. Bei starker Strömung wird das Maximum der Sonderung eher erreicht, als bei schwacher.

Mit anderen Worten, die Schichtung geht durch andauernde Wasserbearbeitung in Bankung über, Sande mit innerer diskordanter Parallelschichtung lagern anderen parallel oder werden durch einheitlich parallel geschichtete Sandlagen

getrenut, anderseits wechsellagern Sandbänke mit Grand- und Kiesbänken, wobei ihre Schichtflächen diesen parallel laufen. Die Bildung konkordanter Fugen zwischen den Geröllsandbänken mag auf gleichmässige, jedoch langandauernde Einwirkung langsam fliessender Schmelzwasser zurückgeführt werden. Die innere Diskordanz wäre dem wechselnden Wellenschwall zuzuschreiben, der durch die rückläufige Strömung infolge des Widerstandes an der transportierten Schottermasse entstand. Stark rollende und unstetige Wasserbewegung erzeugt immer kürzer auskeilende, durchgreifend diskordante Bankung, welche im Querschnitt besonders kurze, gedrungene, in der Stromrichtung ziemlich lang auslaufende Lagen liefert und die innere Schichtung zerstört.

Reichliche Mengen von Inglacial, geringe Strömung oder in unmerklichen Pausen stossweise schnell und heftig fliessende Wasser bewirken undeutliche oder ungeschichtete Lagerung. Doch dürften im ersten Falle die Schotter zu flachen, im zweiten mehr zu kuppigen Anhäufungen aufgeschüttet werden.

Die Hauptmasse der Åsar kann daher aus geschichteten, wie ungeschichteten Geröllglacial bestehen. Ein weiteres fast nie fehlendes Element ist das Geschiebeglacial. In seiner sandigen Ausbildung als Geschiebesand und -kies bedeckt es das Geröll. Da aber die Åsar von Strömen innerhalb des Inlandeises gebildet wurden, gesellt sich gelegentlich die lehmige Facies des Inglacials und das Subglacial hinzu. Störungen erfährt der Bau der Åsar durch die Reibung des aufsitzenden fliessenden Eises oder durch Emporpressen der Geröllmassen in die tunnelähnlichen Kanäle der Gletscherbäche. Selbst subglaciale Mergel werden von unten in solche Eisgewölbe eingepresst oder, wie schon P. Krusch[1]) hervorhob, es können unterdiluviale Ablagerungen vielleicht sattelförmig aufgebogen werden.

Deshalb lässt sich von den eigentlichen, den Geröllåsar, wenn die Grundmoräne sich am Aufbau merklich beteiligt,

1) Zeitschrift d. deutsch. geol. Ges. Bd. 51, 1899, S. 24.

ein zweiter Typus die „Gemengeåsar“ abtrennen. Findet aber eine Aufstauchung älterer Bildungen durch Eisdruck statt, so erhält man als dritten Typus die Stauåsar[1]). Das Material der Geröllåsar ist rein supramorän; in den Gemengeåsar müssen ausserdem intramoräne Massen vorkommen, während in den Stauåsar neben beiden Bildungen inframoräne Ablagerungen aller Art vorhanden sind.

Untertenft werden die Åsar entweder von älterem anstehenden Gestein oder vom subglacialen Geschiebemergel, welcher auch durch seine fluviatilen Umlagerungsprodukte vertreten sein kann. Diese sind Geröll- oder Geschiebegrande und -sande, die nach unten hin fast mehlartig und schluffig oder tonig, resp. lehmig werden. Dieser Schwemmsand ist gewöhnlich grau bis blaugrau und führt manchmal Bänkchen oder Lagen von Ton.

Der Bau der Geröllåsar.

Dem Geröllglacial fehlt das feinere, mehlige Zwischenmittel, sodass die Sand-, Kies- und Grandmassen lose gepackt sind. Das Material ist deutlich gerundet und zwar entsprechend der Härte des Gesteins. Die Rollblöcke haben matte Reibflächen und entbehren der Schrammen; ihre Grösse steigt bis zu mehreren Kubikfuss. Die kleineren Gerölle sind unebenmässig kugelig oder oblong; selbst eine beiderseitige schwache Abplattung ist beobachtet, die jedoch nie so allgemein auftritt, wie bei echten Flusschottern. Die oblongen und abgeplatteten Rollsteine liegen meist mit ihrer Längsachse in der Richtung des Åsrückens. Bei nicht wenigen Åsar fehlt in der Geröllsandmasse auf grösseren und kleineren Strecken jegliche Schichtung oder ist jedenfalls unbedeutend und tritt nur in den hangenden Teilen auf. Weitaus die meisten besitzen jedoch eine vorzügliche Schichtung des Materials, sei dies als Sande, Grande, Kiese, sei es als eigentlicher Geröllsand, d. h. einer Mischung dieser drei Korngrössen. Meist ist die Schichtung diskordant, nur selten ebenmässig und

1) M. Schmidt: Über Wallberge auf Blatt Naugard (Jahrb. d. Kgl. Preuss. geol. Landesanst. f. 1900, Berlin 1901, S. 92.

parallel. Sobald die parallelen Sand- oder Grandschichten eine gewisse Stärke erreichen, macht sich innere Diskordanz mit Parallelstruktur bemerkbar. Mit wachsender Korngrösse nimmt die Schärfe der Schichtung ab, welche bei grobem Kies ganz verschwindet. Treten dann gleichzeitig die sandigen und grandigen Beimengungen vollständig zurück, so erhalten wir eine Packung von Kugeln mit leeren Zwischenräumen. Diese Schichtung könnte als diakene*) bezeichnet werden. Die diakenen Schichten sind meist regellos gebaut, doch bilden bisweilen die grössten Gerölle den Kern. Bald handelt es sich nur um Linsen in einer Kiesbank, bald um selbständige Lagen. Wenn diakene mit normalen Kiesschichten wechsellagern, beobachtet man im Querschnitt meist eine schalige, im Längsschnitt parallele Sonderung nach der Grösse. Ferner werden die Geröllagen oft durch nur wenige Millimeter starke Grand-, resp. Sandlagen getrennt, mit deren Vermehrung die Schärfe der Trennungsfuge zwischen Kies und Sand abnimmt.

Lagerung des Geröllmaterials.

Die Lagerung ist, wie oben gesagt, entweder konkordant oder diskordant. Im Längsprofil konkordante Schichten treten weniger gut hervor. Im Querprofil lagern Grand- und Kiesbänke oft parallel übereinander. Sie durchqueren dabei den ganzen Rücken und setzen an den Seiten scharf ab oder beschreiben bei antiklinaler Lagerung konzentrische Bögen. Im Längsprofil müssen diese scheinbar parallelen Bänke über kurz oder lang auskeilen; doch brechen sie nicht selten plötzlich ab oder erfahren fächerförmige Auflösung.

Die diskordant gelagerten Bänke unterscheiden sich von jenen nur dadurch, dass sie im Quer- und Längsprofil bald kürzer, bald länger spitzwinklig ineinandergreifen, d. h. sie wechseln nicht nur nicht mit anders struierten über- und unterlagernden, sondern auch mit nebenliegenden Bänken ab. Es lassen sich nun folgende für Längs- und Querschnitt charakteristischen Typen aufstellen; fürs Querprofil:

*) διά-κενος = dazwischen leer.

1. horizontale Lagerung, 2. einseitig geneigte, schwach bis steile (30°), 3. antiklinale, 4. schwach synklinale, 5. eine aus den vorigen zwei oder mehrfach kombinierte, 6. richtungslose.

Im Längsprofil hingegen zeigen die Hauptlinien streckenweise horizontalen Verlauf oder sonst gebogene bis stark geschweifte Wellen. Die Wellenberge sind gewöhnlich nicht gleichmässig, sondern meist auf den der Stromrichtung abgewandten Seiten steiler geböscht. Bisweilen rücken die Sättel so dicht aufeinander, dass für eine Mulde kaum Platz bleibt. Da aber bei dieser gedrängten Ausbildung auch das Åsmaterial verschieden ist, d. h. in der Mulde oft sandiger, als im Sattel, so erscheinen die Wellenkämme als die Hauptmasse oder die Kerne des Åsrückens. Um die Åskerne (oder Åszentren) legt sich die Åshülle, welche aber den Åsar mit schwachwelliger Lagerung nahezu ganz fehlt.

In normalem Geröllsand oder in einem Grand mit wenig Geröll pflegt die Wellung sanft und gleichmässig zu sein. Mit zunehmender Sortierung nach der Korngrösse wächst die Amplitude der Welle.

Trotzdem nun bei sehr grobem Geröllmaterial die Lagerung stark antiklinal wird, tritt unter denselben Verhältnissen in seltenen Fällen auch horizontale Lagerung auf.

Zwischen Längs- und Querprofil gelten folgende Beziehungen. Zeigt das Längsprofil stark sattelförmige Lagerung, tut dies das Querprofil auch. Herrscht bei grobem Geröllkies im Längsprofil annähernd horizontale Bankung, beobachtet man im Querprofil eine Antiklinale.

Die Verteilung des groben und feinen Schuttes ist im Quer- und Längsprofil sehr verschieden. Abgesehen davon, das die Åshülle sowohl aus ungeschichteten, als auch geschichteten Geröllsanden, aus Granden, Sanden und selbst tonigen Sanden sich zusammensetzt, besteht die Åsmasse bald ganz aus geschichteten Granden und Kiesen, bald unten aus Grand und Sand und oben aus Kies, bald umgekehrt. Häufig jedoch wechseln Kies- und Sandbänke regellos. In anderen Fällen nehmen geschichtete Bildungen die Mitte der Åskerne ein, ungeschichtete die Schale, oder die eine Seite wird aus ge-

schichteten, die andere aus ungeschichteten Massen gebildet. Am geringsten sind die Unterschiede in den Åsar mit stark vorwaltenden saudig-grandigen Elemeuten, so dass ihr Bau eintönig wird uud höchstens durch Schnüre von Kies etwas Abwechselnng erhält.

Mitten im Geröll stösst man bisweilen auf eine Scholle von Geschiebelehm; andererseits erfahren Kiesschichten eine so starke Lehmanreicherung, dass sie als Geröllehm bezeichnet werden müssen. Letzerer kaun in allen Teilen des Ås gelegentlich auftroten, doch findet er sich vorwiegend im Liegenden und Hangenden des normalen Geröllsandes. Bildet er aber die Decklage, so geht er vielfach in gewöhnlichen, lehmigen Geschiebekies oder -sand über. In parallel geschichteten Sanden findet man bisweileu sowohl feine Schluffsande, als auch Schnüre und kleine Bänke von Ton.

Gemengeåsar.

Schichtungs- und Lagerungsverhältnisse der Geröllsande sind in den Gemengeåsar im wesentlichen dieselben, wie bei den eben besprochenen. Es unterscheidet sich dieser zweite Typus nicht allein durch das Vorkommen von Geschiebemergel als Ein-, Auf- und Anlagerung von dem ersten, sondern auch durch das Auftreten von Störungen in dem intramoränen Geröllsande.

Der Geschiebemergel überzieht nicht selteu als eine dünne oder dickere Decke den Rücken oder die Seiten des Ås. Vollständige, schalenartige Umhüllung ist eine Ausnahme; für gewöhnlich keilt der Mergel iu der Längsrichtung der Rücken schnell aus, sodass das Geröllmaterial wieder hervortritt. Meist stellt er eine lauggestreckte Linse dar, die dem Kamm aufgelagert ist, im Querprofil kurz und gedrungen, etwas bauchig aufgetrieben erscheint, während ihre spitz auskeilenden Räuder oft geschwoift sind. Diese schmiegen sich entweder beide der Hügelkontnr an oder werden einseitig von Geröllsanden bedeckt. Angelagerter Geschiebemergel steigt aus der austossenden Grundmoränenebene die Böschung bald nur teilweise, bald bis zur Spitze hinauf und dringt stellenweise von der Seite her mitten in die Kiesmassen hinein. Die Geröllsande lagern dann intramorän, zum Teil ausserdem noch supramorän.

Wird das Mittelstück innerhalb des Åsrückens von Mergel gebildet, kann dieser entweder der Rest eines älteren Hügels, z. B. eines Drumlins sein, der den Geröllsanden als Ansatzpunkt diente, oder er ist später von unten durch den Eisdruck eingepresst. Im letzten Falle macht sich gar nicht selten im Mergel Druckschieferung bemerkbar, und zwar laufen die Gleitflächen seiner Begrenzungsebene parallel, sodass scheinbar ein in der Längsachse streichender Sattel zustande kommt. Im Querschnitt sieht dieser Mergelkern keilförmig aus und bildet im Ås einen Rücken oder Grat, der nie lang wird, sondern sich oft mit dem Wellenberge des Åskernes abflacht.

Durch die Auf- und Anlagerung von Grundmoräne werden die Kies- und Grandbänke aufgestaucht, verquetscht oder zusammengeschoben, was bis zur Steilstellung, Überkippung und Zertrümmerung der Schichten sich steigert. Zahlreiche kleine Verwerfungen durchsetzen im letzten Falle das Ås. Ungeachtet selbst einer mächtigen Mergelbedeckung kann an anderen Stellen jegliche Störung fehlen.

Stauåsar.

In den Stauåsar herrschen die durch den Eisdruck aufgepressten Elemente gegenüber den fluvioglacialen bei weitem vor. Ablagerung von supramoränen Geröllsanden kann streckenweise fehlen, und oft sind die Erosionserscheinungen an den Seiten dieser Wallberge die einzigen Anzeichen für die Existenz eines Gletscherstromes.

Meist gehört das gestauchte Material dem unteren Diluvium an. Geschiebemergel, Sande, Grande, Kiese, Tone und Mergelsande sind beobachtet. Hinzu kommen oft Geröllsandmassen, die den oberen Geschiebemergel überlagern. Diese Bildungen sind aufgewölbt oder einseitig bis zur Senkrechtstellung unter Entstehung zahlreicher Verwerfungen aufgerichtet. Dieselben Stauchungserscheinungen finden sich in den intramoränen Geröllsanden des Stauås. Im unteren Geschiebemergel tritt dann bisweilen eine Druckschieferung auf, die der Böschung der unterlagernden Masse parallel läuft. Die obere Grundmoräne ist entweder ein- oder zweiseitig, wie bei den Stanmoränen,

dem Unterdiluvium angelagert. Sie ist jedoch oft wie dieses, mehr oder weniger stark erodiert.

Die Stauåsar bestehen jedoch nicht immer nur aus inframoränem Material, sondern ein Teil der Åsmasse, sogar der weitaus grössere, kann sich aus Geröllsanden mit der für Geröllåsar typischen Schichtung und Lagerung aufbauen. Bei einseitigen Aufstauchungen begegnet man einer seitlichen Anlagerung oder einer Überlagerung von supramoränen Geröllbildungen, wobei die angelagerten Bänke sogar 30°—40° geneigt sein können. Die hangenden Schichten nehmen dabei gern die für das Querprofil der Geröllåsar charakteristische horizontale Stellung ein.

Zwischen der unteren gestauchten und der oberen fluviatil sedimentierten Serie existiert immer eine scharfdiskordante Schichtenfuge, die auch deutlich ist, wenn eine Zwischenlagerung von Grundmoräne fehlt. Auflagernder Geschiebemergel bildet in der Längsrichtung der Rücken ausgezogene und auskeilende Schollen.

Decklage der Åsar. Häufig entbehren alle drei Typen der Åsar einer besonderen, von der Hauptmasse des Ås verschiedenen Decklage. Ist sie vorhanden, so besteht sie entweder aus Geschiebe- oder Schwemmsand. Während jener durch direkte Ausschmelzung auf dem Åsrücken niedersinkt und ungeschichtet ist, werden die Schwemmsande von den extraglacialen Gletscherflüssen hauptsächlich am Fusse der Åsar und an den unteren Teilen ihrer Flanken mit oder ohne Schichtung abgelagert. Sie erfüllen daher die Åsgräben oder Mulden und werden ab und zu von dünnen Tonschichten durchzogen. Der Geschiebesand ruht auf einer sehr unregelmässigen Fläche, greift oft zapfen- oder trichterförmig in das Geröllglacial ein, verleibt aber durch seine ausgleichenden Wirkungen dem Rücken seine gerundeten Formen und ist ausserdem der Träger der Geschiebeblöcke, die in bald grösserer, bald geringerer Zahl alle Åsar krönen. Hin und wieder ist er auch bei den Geröllåsar lehmig und geht selbst in sandigen Mergel (Inglacial) über, so dass diese Åsar ein Bindeglied zu den Gemengeåsar darstellen.

Die Åsar Vorpommerns, sowie des angrenzenden Gebietes von Mecklenburg.

In unserem Gebiete waren 9 Åsar zu beobachten. Nördlich vom pommerschen Grenztale liegt das Ås von Kirch-Baggendorf, südlich trifft man 5, nämlich diejenigen von Gatschow-Stavenhagen-Varchentin, von Borrenthin, von Gnoien-Thürkow-Reinshagen, von Laage-Wallendorf und von Penzlin-Mölln, sowie im Gebiete westlich der Ucker das Hammelstall-Wilsickower Ås. Auf Rügen befindet sich bei Garz und Zirkow je ein Geröllås.

Dieselben lassen sich durch Linien zwanglos zu 4 von NO nach SW laufenden Zügen gruppieren. Da die Hauptströmung des Inlandeises in der gleichen Richtung erfolgte, darf man sogar behaupten, dass drei Åszonen genetisch miteinander verknüpft sind. Grössere Unterbrechungen der Åsar liegen nur dort, wo infolge von fluvioglacialer Erosion die Gletscherströme keine Ablagerungen hinterliessen. In diesen Gebieten finden die Åsgräben oft ihre Fortsetzung in nicht unbedeutenden Quertälern, in Rinnen, in Überfliesstälern und in NO—SW orientierten Depressionen. Den Gesamtzusammenhang kann man sich folgendermassen denken.

Zwischen dem Gnoien-Thürkow-Reinshäger und der Bergen-Gustower Åszone auf Rügen stellt das Kirch-Baggendorfer die Verbindung her. Das Gnoiener endet bei Bobbin in einigen Kamekuppen, das Baggendorfer Ås löst sich in Kames auf und in der Bergen-Gustower Åszone liegen bei Garz ein Ås und Kames, wie auch bei Bergen und Gustow mehrere in der NO—SW-Richtung gestreckte Reihen von Kames auftreten. Vom Gnoiener Ås zweigt sich bei Gr. Methling ein Nebenås ab, das auf die Kames von Kl. Rakow, weiter gegen NO auf die in der Gegend zwischen Jager und Jeeser, sowie auf die Kames südlich der Granitz auf Rügen hinweist. In der Verlängerung des Gatschow-Varchentiner Ås liegen die Kames bei Leistenow, sowie Zarrentin-Pustow und die zwischen Lubmin

und Latzow. Zu einer Abzweigung, die wie beim Gnoiener Ås nach Osten hin stattfindet, gehören die Kames zwischen Roidin und Hohenmocker und die bei Hohendorf. Auf das Gatschower Ås zugerichtet und scheinbar zu ihm gehörig ist das Penzliner. Das Spiegelberg-Wilsickower verschwindet zwischen Hammelstall und Spiegelberg in einer der Zwischenendmoräne von Jatznick-Friedland vorgelagerten Moränenterrasse. Die zahlreichen Kieskuppen und geschichteten Blockpackungen in diesem Teile der Endmoräne weisen aber darauf hin, dass die Tätigkeit der Gletscherwasser auch während des Stillstandes des Eisrandes fortdauerte. In der vierten Åszone, die von Laage in Mecklenburg bis nach Wittow auf Rügen reicht, liegen ein Ås bei Laage, Kames bei Lübchin und Richtenberg und ein Rollsteinfeld bei Rekentin.

Über die Beziehungen des Tal- und Rinnensystems zu den Åsar wird im 2. Teile berichtet werden.

1. Das Kirch-Baggendorfer Ås.

Das nur 1560 m lange Baggendorfer Geröllås liegt nahe dem O-Rande des Trebeltales. Es beginnt mitten im Kirchdorfe, indem sich sein SW-Ende auf eine der Geschiebewellen legt, die sich von dort in einem Bogen um Wendisch-Baggendorf, die Chaussee nach Tribsees und Demmin schneidend, nach Strehlow hinziehen. Von Kirch-Baggendorf läuft es ohne Unterbrechung von SW nach NO auf Bassin zu, um unmerklich in Kames überzugehen.

Der Rücken hat 8 mehr oder weniger flache Buckel (Taf. 4), die je einer kleinen Ausbiegung entsprechen, sodass der Verlauf geschlängelt erscheint. Stellenweise sieht man, dass sich die Buckel nicht direkt hintereinanderreihen, sondern sich etwas seitlich aneinanderfügen. Von bestimmter Seite aus gesehen, erscheint solch ein Buckel als abgesetzte Kuppe (Taf. 4 unten links). Das Ås ist der 15—16 m ü. M. liegenden Grundmoränenebene als ein scharfer, ca. 4,5—6 m breiter und 3,5—5 m hoher Wall aufgesetzt; Åsgräben fehlen. Trotzdem stellenweise die Oberfläche des Rückens ein pockennarbiges Aussehen hat, dürfen wir von Åsgruben nicht sprechen, weil

das Graben nach Kies den Rücken stark verändert hat. Während auf der SO-Seite die Geschiebelehmebene bis an den Fuss des Rückens reicht, liegt auf der NW-Seite über ihr eine Geröllsanddecke, die in sanfter Neigung in flachen Wellen zum Trebeltale abfällt.

Die Böschung des Rückens beträgt auf der NW-Seite im Maximum 25—29°, auf der SO-Flanke 16—20°. Der Rücken weist im Querschnitt eine fast halbkreisförmige Rundung auf und ist meist auf dem Kamm nicht abgeplattet (gehört also zu dem Formtypus 2). Durch die gleichmässigen Krümmungen und die wohlgerundete Gestalt gewinnt man den Eindruck eines formvollendeten Wallberges.

Das Baggendorfer Ås gehört zum Typus der Gemengesar. Die Hauptmasse des Rückens ist ein bald grober, bald feiner Kies und Grand. Die Unterlage bildet Geschiebemergel. An einigen Stellen wird er durch feinen Sand, seltener Grand vertreten; dort muss der Mergel entweder erodiert oder tiefer unter der Sohle zu suchen sein, aber die anstossende Grundmoränenebene setzt ohne bedeutendere Störungen unter den Rücken durch. Dem unterteufenden Geschiebemergel ist an vielen Stellen aufgelagert eine meist nur wenig mächtige Lage eines feinen, schluffigen, grauen Sandes, der nach unten in einen blaugrauen, sandigen Ton übergeht. Auf dem Boden mehrerer Gruben lag derselbe zutage oder konnte unter den Sandschichten erbohrt werden. Der söhlige Mergel ist nicht immer horizontal, sondern bildet bisweilen einen kurzen, in der Richtung des Ås gestreckten Rücken resp. niedrigen Kamm. Im Querschnitt (Taf. 1 No. 4, dazu Taf. 2 No. 4) sieht man einen Sattel mit stellenweise druckgeschichteten Bänken in antiklinaler Lagerung.

Im Querprofil sind die Sättel der Kies- und Sandmassen recht deutlich, bei bald grösserer (bis 25°), bald geringerer Neigung der Schenkel. Der Bau ist im ersten Falle ein schaliger, indem die Bänke erst an der Sohle auskeilen, in anderen umfassen die hangenden Bänke die liegenden nicht mehr vollständig, sondern streichen schon an den Flanken des Rückens aus. Die Kiesbänke kommen sowohl langgestreckt

quer durch den ganzen Rücken, als auch kurz auskeilend vor.

Das Längsprofil weist in den einzelnen Teilstücken wechselnde Beschaffenheit des Åsmaterials und der Lagerung auf. Die Buckel enthalten durchweg gröberes Material als die zwischenliegenden Partien; nur in einem wurden Sande und Grande beobachtet. Kies über Granden oder Mergel macht den Kern des Rückens aus, ist antiklinal gelagert und hat eine obere wellenförmige Begrenzungslinie. In dem Buckel No. 5 (Taf. 2) erreicht der Wellenberg die grösste Höhe bei einer Neigung von 20° nach NO und 25° nach SW. Während die Kiesmasse in diesem einen ziemlich einheitlichen Sattel bildet, sind in den Åskernen No. 4 und No. 3 die Kiesbänke durch Graud- und Saudlagen getrennt und zwar wechsellagern diese beiden in No. 3 (Taf. 1) mit dem Kiese gleichmässig, erscheinen aber in No. 4 (Taf. 2) als ein doppelter durch Sand und sandigen Ton getrennter Komplex.

Die diskordant struierten Sande der Åshülle lagern in parallelen Bänken, oder die ganze Masse zeigt Diskordanz mit und ohne Parallelstruktur (Taf. 2 mittleres Profil und No. 5). An anderer Stelle sind die Sande garnicht geschichtet, oder eine Schichtung ist durch schlierige, gewundene, kurze Bänkchen angedeutet.

Aussen kommt entweder das Åsmaterial in wenig veränderter Form an der Oberfläche hervor, oder ein geschichteter Geschiebesand oder -kies bildet die Decklage. An zwei Stellen ist den oberen Teilen des Rückens eine Blockpackung eingeschaltet. In dem Buckel No. 3 (Taf. 1) besteht sie aus wirr durcheinander liegenden Geschieben, deren Dimensionen $^3/_4$ m Durchmesser kaum überschreiten (Taf. 5). Schlifflächen und Schrammen sind mitunter recht deutlich; das Zwischenmittel ist sandig und an der S-Seite wird es lehmig mit mehr oder weniger deutlicher Schichtung. Nach SW bricht die Packung schnell ab, während sie nach NO langsam und erst mit dem Ende des Buckels auskeilt, wobei sie Sanden Platz macht, die nach unten zu lehmig werden und schliesslich in Geschiebelehm übergehen. Im Querprofil reicht diese erste Blockpackung an der NW-Seite etwas tiefer, als an der ent-

gegengesetzten, wo das Geschiebematerial reichlich mit Lehm durchsetzt ist. Die andere liegt im Buckel No. 6 (Taf. 3) und tritt, von Geschiebemergel und teilweise lehmigen Geschiebesanden bedeckt, auf dem Kamm des Rückens nicht hervor. In dem ungeschichteten bis $2^1/_2$ m mächtigen Geschiebekies, der aus vielen bis doppelt faustgrossen Steinen besteht, sind zahlreiche, mächtige Blöcke, manche von fast 2 m Durchmesser, eingebettet (Taf. 4 oben). Der Blockkies ist in seinen südwestlichen Teilen sandig, in den nordöstlichen lehmig und wird nach dem Hangenden durchweg etwas lehmig.

Ausser an der Sohle des Ås kommt Geschiebemergel auf dem Rücken vor und mehrfach an der SO-Flanke, an welcher (Taf. 1) er gleichmässig in die Grundmoränenebene übergeht. Der aufgelagerte Geschiebelehm neigt auch etwas mehr nach der SO-Seite der Rücken hinüber, während der an der nordwestlichen bisweilen sogar noch von Sand- und Kiesschichten überlagert wird. Im Querschnitt gleicht seine Gestalt einer durchschnittenen ungleichmässigen, etwas ausgeschweiften Linse.

An den seitlich in die Kieslager eingreifenden Mergel schliesst sich gern ein toniger Sand, ja selbst ein braunroter fetter Ton an (Taf. 1 No. 4), der vor allem in den Muldeu vor den Kieskuppen znm Absatz gelangt ist (Taf. 2 No. 5). Da der Ton mit den Sanden der Åshülle durch allmähliche Übergänge verbunden ist, repräsentiert er ohne Zweifel ein Ausschlämmungsprodukt des einragenden Mergels. Mit der Auflagerung von Geschiebelehm sind Stauchungen der Sand- und Kiesbänke Hand in Hand gegangen. Der Mergel selbst ist druckschiefrig derart, dass (Taf. 3 No. 6) die ca. 2—3 cm dicken Bänke in der Längsrichtung des Rückens streichen und wie ihre Auflagerungsfläche auf die Grande fallen. Dieser subglaciale, 60 cm mächtige Geschiebemergel wird von einer ca. 50 cm dicken inglacialen Lage bedeckt. Zwischen beide schiebt sich eine nach SW auskeilende, bis 10 cm starke Lamelle von Sand ein, welche bis auf den Kamm reicht, wo sie als teilweise geschichteter Geschiebesand schalig den Buckel umgibt. Lokal geht dieser Sand in einen braunroten, etwas geschichteten, mitunter sandigen Ton und durch diesen in

den schiefrigen bis blättrigen Deckmergel über. Dieser hat ebenfalls eine zu den Flanken des Rückens senkrechte Druckwirkung erfahren, wie auch im SW seine hangenden Kiese und Grande, im NO seine liegenden Saude verstaucht, resp. von kleinen Verwerfungen durchzogen sind (Taf. 3 oben und unten links).

Dass die Geröllsande des Baggendorfer Ås supra- und intraglacial sind, ergibt sich aus den Lagerungsverhältnissen. Zunächst unterlagert oberer Geschiebemergel den Åsrücken; dann gehen diese nach der NW-Seite gleichmässig in die Sande der anstossenden Ebene über, welche den Geschiebemergel überlagern. Da aber der SO-Flanke auch Geschiebemergel anliegt, wäre ein Teil des Materials als intramorän aufzufassen. Die Hauptkiesmasse wird nicht vom Mergel bedeckt, ist daher supramoräu. Dass aber die Auf- und Anlagerung von Grundmoräne während der Aufschüttung durch den Gletscherfluss erfolgte, geht aus der Aufstauchung der Kiese durch einen nach SW gerichteten Schub und lokale Überlagerung des Mergels durch andere Kiesmassen hervor. Im letzten Falle schliesst sich an den Mergel mitten im Rücken Ton, der sich sowohl an den Böschungen der Åszentren, als auch in den Muldeu ablagerte. Eine Staumoräne ist der Baggendorfer Wallberg also nicht, zumal alle Stauchungserscheinungen auf einen in der Längsrichtung des Rückens wirkenden Eisdruck zurückzuführen sind.

2. Das Gatschow-Stavenhagen-Varchentiner Ås.

Dies zweite ca. 71 km lange Ås läuft von Neu-Gatschow über Stavenhagen bis südlich Varchentin. Die Teilstrecke Gatschow-Stavenhagen ist mit Ausnahme des nördlichsten Stückes vom Auegraben begleitet, dessen Tal sich von N nach S verbreitert, bei Gehmkow aber eine schmale Rinne mit steilen Rändern darstellt. Während das südliche Stück ganz im Tale liegt, ist die Umgebung des nördlichen entweder garnicht oder nur so schwach muldenartig gestaltet, dass man in seiner Nähe die Vertiefung nicht bemerkt und erst in grösserer Entfernung den gegenüberliegenden Muldenrand

erkennt. Das Ås überragt hier durchschnittlich die Grundmoränenebene bis zu 10 m, während es südlich von Lindenberg meist niedriger, seltener ebenso hoch wie die Talränder ist. Das nördliche Ende verschwindet in der zwischen Buschmühl und Leistenow liegenden Kameslandschaft.

Das Ås besteht aus einer Kette von kurzen Rücken und von Kuppen. Stellenweise schiebt sich ein Kamefeld ein. Der längste Rücken (ca. $1^3/_4$ km) ist der nördlichste, welcher in einem nach O geöffneten Bogen von Gatschow nach S zum Auegraben zieht. Bei der Einmündung des Zechgrabens teilt sich das Ås in zwei Rücken, zwischen welchen der Auegraben hindurchfliesst. Bei der Ganschendorfer Mühle (Ruine) durchbricht der Auegraben und der hier zu ihm stossende, vom Schwarzen See kommende Bach mit scharfer Biegung nach W beide Rücken, sodass ein sehr zerrissenes Terrain entsteht. Die zahlreichen Schluchten und gewundenen Rücken verleihen der Landschaft ein charakteristisches, der Kameslandschaft ähnelndes Gepräge. Nach ca. 1 km Lauf vereinigen sich die Parallelrücken in einer kamefeldartig verbreiterten Partie, nachdem ein dritter, kurzer Rücken jenseits des Auegraben ssie eine Strecke begleitet hat. Der südöstliche der beiden Åsrücken ist der höhere (45 –50 m ü. M.). Er überragt seine Umgebung um 9—15 m und den eingesenkten Auegraben um weitere 3 m, hat auf der NW-Seite eine Böschung von 35° und auf der südöstlichen von 20—25°. Seinen sechs Buckeln entsprechen ebensoviele Verbreiterungen und Biegungen. Da der ganze Rücken mit Nadelholz bestanden ist, habe ich die Beigabe eines Lichtdruckes leider unterlassen müssen. Am nördlichen Trennungspunkte liegt ein isolierter Kegel (Höhe 41,8 m), der zumeist aus Mergel zu bestehen scheint und einem transversalen Verbindungsrücken aufgesetzt ist. Er erhebt sich steil 10 m über dem Auegraben, unten mit Böschungen von 15° auf der O- und ca. 30° auf der W-Seite. Die Spitze trägt eine schief eingesenkte Grube. Wenn man von dieser Kuppe das Gebiet betrachtet, gewinnt man durch die Mulden und Schluchten zwischen und auf den Seiten der Rücken den Eindruck einer Gebirgslandschaft im kleinen.

Eine andere schönere, von grobem Kies umschlossene tiefe Åsgrube befindet sich auf dem Rücken bei Gehmkow. Zwischen Gehmkow und Stavenhagen liegen die Åsrücken meist ganz in der vermoorten Senke des Auegrabens, der bald auf der einen, bald auf der anderen Seite derselben fliesst. Nördlich Lindenberg findet eine kurze Gabelung eines Rückens statt. Den in der Nähe von Stavenhagen liegenden Teil des Ås schildert O. Matz[1]) in seiner Dissertation (Leipzig) in folgender Weise: „Nordöstlich von Stavenhagen erhebt sich im sog. Stadtholz ein Höhenzug in Gestalt eines wallartigen Rückens von fast 1 km Länge, ziemlich gleichmässig 10—14 m Höhe zeigend. Unschwer ist zu erkennen, dass ein den Ivenacker Tiergarten durchsetzender Höhenzug die nördliche Fortsetzung des ersten ist. In südlicher Richtung bricht die Erhebung mit den Grenzen des Stavenhäger Stadtholzes plötzlich ab. Eine breite Moorfläche dehnt sich aus, bis ebenso urplötzlich in einigen kräftigen Hervorragungen die Fortsetzung des verschwundenen Zuges wiedergefunden ist. Der sich zunächst daran anschliessende Teil erhebt sich nur um wenige Meter über das umgebende Wiesenplateau bis in den Erstreckungsteilen, die innerhalb der „Pribbenower Tannen“ liegen, die alten Höhemasse wieder erreicht werden. Ausserhalb dieses Waldgebietes ist die Erhebung nur schwach, und da die beide Seiten begrenzenden Wiesen- und Moorflächen verschwinden, so geht ‚das Åsar‘ unmittelbar über in die umgebende Moränenlandschaft. Besonders typisch tritt uns dann ‚unser Åsar‘ wieder entgegen in dem Jürgensdorfer Gehölz“. Südlich von Jürgensdorf lässt sich das Ås in den mit Nadelholz bestandenen Rücken und Kuppen über Vosshagen bis südlich Rottmannshagen weiter verfolgen, wo es sich zu einem Kamefelde verbreitert und am Rützenfelder See abbricht. Hier empfängt es auf seiner O-Seite ein von Sülten über Kittendorf gehendes, zum Teil von Senken (u. a. der Kleinen oder Kittendorfer Peene) begleitetes Nebenås und auf der W-Seite aus der Gegend von Pinnow und Zettemin kommende åsartige Rücken. Das Kitten-

1) Krystalline Leitgeschiebe aus dem mecklenburgischen Diluvium. Güstrow 1902, S. 38.

dorfer Nebenäs konvergiert mit dem Penzlin-Möllner, das von Geinitz[1]) konstatiert wurde. Weiter südlich Rützenfelde nimmt ersteres wegen der Annäherung an die baltische Hauptendmoräne an Breite und Unregelmässigkeit zu, während sich zugleich die NO—SW laufenden Rinnen ausdehnen. Es wird deshalb oft durch breite Depressionen unterbrochen. Am Varchentiner See teilt sich die Åszone; es ziehen sich noch kürzere Rücken bis Deven, und hier und da tauchen noch einige unregelmässige Kuppen aus den Moorniederungen auf. In der Endmoränenlandschaft ist dieselbe nur durch eine vom Plasten-See nach SW über Schwastorf ziehende Rinne und durch einen steinbestreuten Boden zwischen Schlön und Schwastorf, wo grober Kies und Grand zutage treten[2]), angedeutet. Sie endet bei Kargow in der Endmoräne, deren Rücken (Mörderberg im Godower Holz) und Kuppen hier nicht aus Geschiebe-, sondern Geröllkies bestehen. „Hier finden wir Hügel und Kuppen von Kies und reicher Steinbestreuung, die zum Moränentypus hinführen. Ein langer Anschnitt an der Eisenbahn zeigt uns horizontale Schichten von Sand, Schluff, Kies, Grand und Geröll mit der für die starke Wasserbewegung charakteristischen diskordanten Parallelstruktur, bedeckt von $^1/_2$—1 m braunen ungeschichteten Deckkies und Steinpackung, die man als Verwitterungs- und Umlagerungsreste der Oberfläche ansehen kann.“[3])

Im westlichen Zweige der Åszone gelangen Kames in der Endmoränenlandschaft zur Ausbildung. „Nördlich von den Seeblänken sieht man hinter dem Hof Carlsruh einen WSW—ONO sich erstreckenden, 15 m hohen breiten Wall, der aus mehreren Rücken verschmolzen erscheint und sich nach SW in die Höhe des Fuchsberges, nach NO in den Lindenbusch bei Kl. Giebitz fortsetzt, z. Th. ist er unbestelltes Land aus feinem gelben Sand bestehend mit wenig Steinen;

1) Die Endmoränen Mecklenburgs. Güstrow 1894, S. 5; Die Seen Moore, und Flussläufe Mecklenburgs. Güstrow 1886, S. 120; Mitteilungen a. d. Meckl. Geol. Landesanst. IV. Landw. Ann. 1892, No. 47, S. 391.

2 und 3) Geinitz: Endmoränen S. 8.

an seinem Südabfall zeigt eine Grube hinter dem Gehöft Kies mit etwas Blockkies. Die nordöstliche Fortsetzung fällt im Lindenbusch in Form steiler Rücken von kiesigem Lehm plötzlich ab; nur von einem gewundenen, eigenartigen Wassergraben flankiert. Am NO-Anfang folgt dann das Gievitzer Grundmoränengelände, von einer Torfniederung durchquert, im SW schliesst sich das Torfthal an, welches zu der Gletscherbachrinne des Tief-Waren führt,“ [1]) wo die Åszone ihr Ende findet.

Nach dem Bau lässt sich das nördliche Stück bis zur Stelle der beginnenden Teilung nördlich der Ganschendorfer Mühle als Gemengeås, das südliche als Geröllås bezeichnen. Die Gemengeåsrücken sind nicht so hoch und steil, wie die im Geröllåsabschnitt, denn der Böschungswinkel beträgt im allgemeinen 20^0, selten 25^0. Auch zeigen sich die einzelnen Buckel nur wenig gegeneinander verschoben und daher die Biegungen schwächer. Die Ansatzstellen der Buckel sind jedoch stellenweise deutlich zu sehen (Taf. 8). Den Rücken bedecken so viele und so grosse Geschiebeblöcke, dass er eher einem Endmoränenwalle als einem Ås ähnlich sieht (Taf. 6).

Für die innere Struktur gewähren die vielen Aufschlüsse, besonders des nördlichen Teiles, trefflichen Einblick. Das Gemengeås besteht aus sehr grobem Kies, dessen Bänke sattelförmig fallen und viele Geröll- und Geschiebeblöcke sowohl einzeln, als auch in Packungen umschliessen. Geschiebemergel ist häufig der NW-Flanke angelagert, seitlich oder von unten in den Kies eingepresst. Das Querprofil in der grossen Grube bei Alt-Gatschow (Taf. 9) gibt uns ein schönes Bild von dem Schichtenverbande.

Die Grande auf und unter der Sohle machen nach oben Kiesen mit nur unbedeutenden Grandbänken Platz. In den unteren Teilen laufen die Kiesbänke ein gutes Stück parallel, bevor sie nach SO im Grand auskeilen und nach NW miteinander verschmelzen. In den hangenden Grandpartien sind die Kiesbänke kurz, gabeln oder teilen sich öfter fächerförmig oder fliessen zu unregelmässigen Geröllmassen zusammen. In letzteren ist Schichtung meist nur schwach angedeutet und vielfach diaken.

1) Geinitz: Endmoränen S. 8.

Auch die Grande, welche eine schöne diskordante Parallelstruktur zu besitzen pflegen, erscheinen in grösseren Komplexen. In der Mitte zeigt der Aufschluss eine Blockpackung, deren Kies nach unten in Mergel übergeht. Die Decklage bildet ein auf dem Kamme des Rückens steinreicher, auf den Seiten steinarmer bis steinfreier Geschiebesand.

Die Blockmassen im Ås bei Gatschow sind ganz bedeutend (Taf. 7). Auf dem Kamme, an den Seiten und am Fusse trifft man Stellen, wo Blöcke bis zu mehreren Kubikmetern in grosser Zahl aufeinander getürmt sind. Weiter nordwärts bis zur Verbreiterung ist der Rücken bei Alt-Gatschow wie besät mit mächtigen Felstrümmern und wird von Mauern eingefasst oder überquert, zu deren Bau eben diese zahlreichen grossen Steine dienten (Taf. 8).

Der südliche Teil des Ås von der Gauschendorfer Mühle bis Varchentin ist ein normales Geröllås. Die Kiese und Grande liegen bald mehr, bald weniger stark sattelförmig, obgleich nicht immer in Übereinstimmung mit der Seitenböschung; selbst horizontale Lagerung wurde beobachtet. Die Blockhäufungen scheinen, soweit die Aufschlüsse erkennen lassen, meist nur wenige Kubikmeter grosse Nester zu sein. Allein bei Gehmkow ist eine bedeutendere Blockpackung in grobem Kies eingebettet. In unmittelbarer Nähe besteht der Rücken jedoch ganz aus Granden, ein im ganzen Ås gewöhnlicher Gesteinswechsel. Auch in dem südlichen Teile stösst man verschiedentlich auf grosse Mengen von Blöcken in dem meistens sehr groben Kiesmaterial. Wenn Geschiebelehm vorkommt, legt er sich durchweg an den Fuss der Kiesrücken an, nur mit der Annäherung an die baltische Hauptendmoräne nimmt die Geschiebekies- und -mergelbedeckung wieder zu.

Als besonders charakteristisch für das nördliche Gemengeås müssen die Stauchungserscheinungen von intra- und supramoränem Material gelten, welche den vom Baggendorfer Ås beschriebenen Verhältnissen ganz ähnlich sind, nur mit dem Unterschiede, dass die Kies- und Sandschichten immer einseitig durch Mergeleinpressung von der NW-Seite und zwar

nicht selten fast bis zur Senkrechtstellung aufgerichtet sind. In dem nördlichen Ende des Ås, einer kleinen Kuppe unmittelbar bei Alt-Gatschow, ist selbst eine Blockpackung, die durch Kieszwischenlagerung geschichtet erscheint, bis zur Steilstellung aufgestaucht. Der Geschiebemergel ist parallel seiner Anlagerungsfuge durch den Eisdruck in den oberen Teilen dünn transversal geschiefert, in den unteren in flach linsenförmige, lang rhombische bis ellipsoidische, an den Enden beiderseits zugespitzte Stücke zerlegt, die sich nicht selten konzentrisch-schalig, wie ineinander gesteckte Tüten (ähnlich wie beim Tutenmergel) loslösen. Es ist bislang das einzige Mal, dass ich in einem Ås neben Transversalschieferung, welche als eine dem Gebirgsdruck ähnliche Wirkung des Eisdruckes aufzufassen ist, eine zweite Art einer gewissen Drucklamellierung angetroffen habe. Ausser dem gewöhnlichen Druck der Eismasse, welcher ein Ausweichen der plastischen Mergelmasse senkrecht zu seiner Fortpflanzungsrichtung veranlasst, muss für das Zustandekommen jener Bildungen der Schub des Eises mit seiner Grundmoräne, also Torsion, mitgewirkt haben.[1]) Ausser den Druckwirkungen zeigt der Mergel des erwähnten Aufschlusses eingepresste Grundgebirgsschollen eines grauschwarzen, bräunlichen Tones und Grünsandes von noch fraglichem Alter.

Das ganze Ås wird ausser von Åsgräben, -mulden und Schluchten von einer bis 3 km breiten Zone fluvioglacialer Erosion und Aufschüttung begleitet. In dieser ist es zur Bildung von åsähnlichen oder von unregelmässigen Kuppen gekommen, die sich häufig in der NO—SW-Richtung aneinanderreihen und aus weniger gut gerolltem Material bestehen. Diese bedeutend flacheren Rücken oder Terrainwellen streben immer von Zeit zu Zeit dem Ås zu. Auch stellt, was z. B. bei Lindenberg sehr ausgeprägt ist, bisweilen ein kleines Querås die Verbindung mit dem Hauptrücken her. In gleicher Weise folgen Vertiefungen der Åszone von NO nach SW in Form von Depressionen, Überfliesstälern und Söllen. Nordöstlich von

1) Eine eingehendere Besprechung werden diese Erscheinungen in dem später folgenden Kapitel über den Mechanismus der Exaration erfahren.

Ivenack kommt es zur Bildung eines kleinen Rinnensees, des Tützer Sees, ebenso nördlich Rützenfelde, welche beide in ihrer Anlage Åsmulden darstellen.

Demnach ist also der Gatschow-Varchentiner Wallbergzug ein typisches Ås, das senkrecht zum Verlauf der grossen baltischen Hauptendmoräne steht. In den Rücken von der Ganschendorfer Mühle bis Varchentin besitzen seine Geröllsande anscheinend durchweg supramoräne Lagerung, in den nördlichen Rücken sind sie in vielen Fällen intramorän. Da nirgends eine Aufpressung unterdiluvialer Sande beobachtet wurde, kann man auch für die Teilstrecken, wo eine Mergelunterlage nicht zu sehen war, intramoräne Lagerung annehmen.

3. Das Borrenthiner Ås.

Das dritte, ca. 9 km lange Ås beginnt im Vossberge nördlich Borrenthin und läuft zuerst nach S, wendet sich jedoch jenseits des Dorfes nach SW, schliesslich nach W zum Cummerower See, wo es südlich von Meesiger endet.

Die Höhe der gewundenen Rücken misst zwar durchschnittlich nur 2,5—4 m, steigt jedoch in den nördlichen und südlichen Teilen auf 5—7 m. Die Höhenlinie verläuft in den flacheren Stücken oft auf kurze Strecken horizontal, sonst stark wellig. Durch dicht hinter einander stehende Buckel erhält der Rücken stellenweise fast ein perlschnurartiges Aussehen.

Nördlich Borrenthin, unmittelbar an der Chaussee nach Demmin, vereinigt sich mit ihm ein Parallelås und zwar mittels eines 500 m langen Querås. Befindet man sich nördlich von der Verbindungsstelle, so scheinen die gleichmässig ineinander übergehenden Åsar einen halbkreisförmigen Bogen zu bilden mit den steilsten Böschungen der Rücken nach innen zu. Als Fortsetzung nördlich von Borrenthin sind die Rücken und Kuppen anzusehen, die über Meetschow nach Lindenhof und nach Schönfeld ziehen, begleitet von zum Teil vertorften Senken.

Das Material ist meist ein Grand oder grandiger Geröllsand, selten ein Kies. In der Nähe des Borrenthiner Kruges beobachtet man in der Mitte eines Rückens einen Mergelkern,

der von seitlich fallenden Kiesen und Sanden in der Weise überdeckt wird, dass die NW-Seite besonders reich an Kies, die SO-Seite aber stark sandig wird, an anderer Stelle lehmiger Sand oder Mergel vorhanden ist. Im Vossberge nördlich Borrenthin ist dagegen ein stellenweise recht grober Kies mit der gewöhnlichen diskordanten, in kleineren Partien auch diskenen Schichten vorhanden; daneben wurde eine geröllreiche Blockpackung von mehr als 1 m Mächtigkeit beobachtet.

Die Ablenkung nach W zum Cummerower See dürfte eine Folge des Einflusses der Peeneniederung sein, die praeglacialen Alters und wahrscheinlich tektonischen Ursprunges ist. An der O-Seite des Cummerower und Malchiner Sees ist die Åszone verschiedentlich durch åsartige Geröllsandaufschüttungen (Basedow, Rothemoor) und durch Erosionsrinnen (Malchin-Basedower Torfrinne) angedeutet. Zu ihr gehören auch die von E. Geinitz in seinem „Führer durch Mecklenburg“[1]) erwähnten Åsar und åsartigen Geröllrücken. „Nahe der Chausseeabzweigung nach Dahmen“, sagt er, „liegen hintereinander drei scharf markierte lange, zum grössten Teil nur mit Ginster bewachsene Wallberg-Rücken, aus grobem Kies bestehend. Dieselben sind in ONO-Richtung hintereinandergereiht. Auch weiter östlich, am Wege von Molzow nach Rothemoor heben sich einige deutliche, schmale, åsartige Rücken vom Plateau ab, die aus horizontalen Kies- und Grandschichten bestehen, bedeckt von Blockkies“. Südlich des Malchiner Sees, beim Eintritt der Åszone in die Endmoränenlandschaft, liegt ein typisches Evorsionsgebiet, der Talbeginn der Peeneniederung,[2]) erfüllt mit zahlreichen Söllen, tiefen Kesseln und scharf eingeschnittenen, kurzen Seitenschluchten und Talläufen, sowie in der Dahmer Moorniederung einige Inseln, welche die Reste des unterdiluvialen Plateaus darstellen. Die Åszone erreicht ihr Ende in der Endmoränenkette zwischen Blücherhof, Vollrathruhe und Steinhagen, welche sie noch südlich Kloxin als Lüdgendorfer See und bei Blücherhof als eine Senke zum Orthsee

1) Berlin (Borntträger) 1899, S. 125; Über Wallberge, Landw. Ann. 1892., 47, S. 392; Arch. Nat. Meckl. 1893, S. 21.

2) Geinitz: Seen, Moore S. 116.

zwischen Cramon und Hohen-Waugelin durchbricht.[1]) Sie markiert sich in der Endmoräne selbst als eine stark kupierte Kieslandschaft mit eigentümlichen Absenkungen oder Abrutschungen („Rämels") längs der Kiesschluchten.[2])

4. Das Gnoien-Thürkow-Reinshäger und das Laager Ås.

Das vierte, gegen 73 km lange Ås liegt auf mecklenburgischem Gebiet bei Gnoien und zieht sich gegen SW bis Thürkow, wo es aussetzt, um in einer Kamebildung westlich Teterow wieder aufzusetzen. Es läuft in westlicher Richtung bis Schliffenberg, biegt nach SW um und endet bei Reinshagen, begleitet von einigen Seen. An der Umbiegungsstelle nordwestlich Schliffenberg liegt wieder eine Gruppe von Kames (Ahrensberg). Obwohl es von E. Geinitz[3]) eingehend beschrieben wurde und ganz ausserhalb Pommerns fällt, mag es zur Vervollständigung der Ausführungen als zum Bereiche der beigegebenen Karte gehörig hier kurz erwähnt werden.

H. Schröder[4]) hält diese Wallberge für Durchragungen, während F. Wahnschaffe[5]) darauf erwidert: „Ich halte es jedoch nach den neueren Untersuchungen von Geinitz nicht für gänzlich ausgeschlossen, dass auch echte Åsar in Mecklenburg vorhanden sind, deren deutliche Unterscheidung von Staumoränen aber noch nicht geglückt ist." Ich habe den grössten Teil der Gnoiener Wallberge gesehen und gefunden, dass eine vorzügliche Übereinstimmung besteht, einerseits im Verlauf und in der Form mit dem Geröllås Ganscheudorf-Varchentin und anderseits im Bau mit dem nördlichen Ge-

1) Geinitz: Endmoränen S. 10. 2) Ders.: Führer S. 127.

3) Mitteilungen über einige Wallberge (Åsar) in Mecklenburg XIV. Beitr. z. Meckl. Geolog. Archiv des Ver. d. Fr. d. Naturgesch. Mecklenburgs. 47. Jahrgang, Güstrow 1893, S. 1—34. Zeitschr. d. D. Geol. Ges. 1886, S. 654 u. Archiv 1886, 115.

4) Durchragungszüge u. -zonen in d. Uckermark (Jahrb. d. Kgl. Preuss. geol. Landesanstalt f. 1888, Berlin 1889, S. 203—207). Endmoränen in d. nördl. Uckermark u. Vorpommern (Zeitschr. d. D. Geol. Gesellsch. 46, 1894, S. 293—301).

5) Oberflächengestaltung 1901, S. 170.

mengeås Ganschendorf-Gatschow, sowie mit dem Baggendorfer Ås. Die von Geinitz beobachtete völlige Steilstellnng von Schichten, die als charakteristisch für Staumoräuen gelten könnte, ist keineswegs für die Natnr dieser Gebilde als Endmoränen irgendwie beweisend. Soviel ist aber auch aus den Geinitz'schen Ausführungen zu soheu, dass uicht alle Sande „unterdiluvial", sondern manche intramorän sind. Endlich kommt auch snpramoräne Lagernng der Geröllsande vor. Die Unterschiede von Stauåsar und Staumoränen werde ich später behandelu.

An dieser Stello mag auch das vou E. Geinitz[1]) beschriebene, teils von Moorniederungen begleitete Ås östlich des Recknitztales zwischen Laage und Pollchow seiue Erwähnung finden. Vielleicht lässt es sich mit den Kames bei Lübchin in Verbindnng bringen.

5. Das Hammelstall-Wilsickower Ås.

Das südliche Stück des fünften Ås wurde bereits von G. Berendt[2]) von der pommersch-nckermärkischen Grenze untersucht und als erste Åsarbildung Norddeutschlands beschrieben, freilich wegen Anlagerung von Grundmoräne für unterdiluvial gehalten. H. Schröder[3]) war dann geneigt, darin eine Stanmoräne zu sehen, aber Klebs,[4]) welcher eine dnrch zahlreicho Quer- nnd Längsprofile illustrierte Darstellung gab, wollte solche Hügol nnter dem Sammoluamen Wallberge inbegriffen wissen und meint, dass solche „diluvialen Wälle" ans aufgepressten Massen bestehen, welche von Resten ehemaliger Wasserläufe bedeckt werden.

Seinen Anfang nimmt dies Ås am S-Abhange des nckermärkisch-vorpommerschen Landrückens bei Hammelstall und zieht sich in N—Slicher Richtnng anf dem sich beständig nach S neigenden Terrain 13 km weit bis in die Gegend von Wilsickow.

1) Geolog. Notizen aus Mecklenburg. Archiv d. Ver. d. Fr. d. Naturg. in Meckl. 52, 1898, Sep.-Ab. S. 6—7.

2) Zeitschr. d. D. geol. Ges. 40, 1888, S. 483—489.

3) Über Durchragungszüge. A. a. O. S. 166—211; Endmoränen in d. nördl. Uckermark u. Vorpommern. Zeitschr. d. D. geol. Gesellsch. 46, 1894, S. 293—301.

4) Jahrb. d. Kgl. Pr. geol. Landesanst. f. 1896, Berlin 1897, S. 231—249.

Es hat einen stark gewundenen Lauf mit zahlreichen untergeordneten Windungen. An verschiedenen Stellen, besonders in den mittleren Teilstücken, löst es sich in viele kurze Rücken und Kuppen auf und teilt sich bei Schönwalde in zwei parallele Arme, wobei südlich vom Gute in dem Heiden-Berg ein Kamefeld gebildet wird. Nördlich Wilsickow mündet von W her ein Nebenås ein. Östlich vom Dorfe stösst es mit einem von NO kommenden langen und geraden Wallberge (Schanzenberge) zusammen, welcher als Haupt- oder Nebenås aufgefasst werden kann. Im nördlichsten Abschnitt zwischen Spiegelberg und Hammelstall erreicht letzteres mit 20—25 m seine grössten Höhen (ca. 80 m ü. M.) und fällt an seinem O-Abhange zu dem Michaels-See steil ab. Das mittlere Stück von der Teilung bei Schönwalde an ist nur wenige Meter hoch, dafür erhebt sich das Ås in den Wilsickower Wallbergen wieder auf 7—12 m. Im nördlichen Drittel finden sich zahlreiche Åsmulden, und weiter südlich gesellen sich längere Åsgräben hinzu, während das ganze mittlere Stück meist auf beiden Seiten von langgestreckten Wiesentälern und unregelmässigen Moorflächen begleitet wird, welche sich in den Wilsickower Mühlbach entwässern.

An dem Aufbau sind alle drei der beschriebenen Typen beteiligt. Das nördlichste Drittel ist ein Geröllås, das südlichste Stück ist ein Stauås, und zwischen beiden trifft man sowohl Gemenge- wie Geröllåsrücken.

Das Geröllås bildet steilgeböschte Rücken, aus welchen sich bald stark gewölbte, bald undeutliche Buckel abheben. Besonders in dem Stücke von Spiegelberg bis Schönwalde besteht es aus oben scharf getrennten, am Fusse verschmolzenen Kuppen von grobem Kies. Dieser weist häufig diskrete Schichtung auf, besonders typisch am Wolfsberge nördlich Schönwalde, wo er fast nur aus haselnussgrossen Geröllen besteht. An einer Stelle liegen in einer solchen Geröllpackung zahlreiche kopfgrosse und vereinzelt 2—3mal so grosse Rollblöcke. Die Lagerung ist im Querschnitt sattelförmig mit geschlängelten Schichtfugen, welche besonders an der W-Seite der Kuppen scharf ausgeprägt sind.

Das N-Ende löst sich in mehrere Kies- und Geröllsandkuppen mit untergeordneten Geschiebehügeln auf, indem es unter der von Hammelstall bis nördlich Kl. Luckow sich ausdehnenden Moränenterrasse allmählich verschwindet. Dort, wo die Landstrasse von Spiegelberg nach Hammelstall das letzte Ende des Rückens schneidet, ist ein interessantes Profil entblösst. Auf den wechsellagernden, antiklinalen, parallelen Kies-, Grand- und Sandbänken ruht eine grosse bogenförmige Scholle von Mergel, welche nach beiden Seiten im Kies auskeilt und an mehreren Stellen, besonders an der W-Seite deutliche Bankung in Folge von Druck zeigt. Sie wird von einem geschichteten Geröllehme bedeckt, der seinerseits nach oben in sandige Tone, tonige Mergelsande und schliesslich in feine Sande übergeht. Seitlich hüllen andere bedeutende Kiesmassen diese Schichtenreihe ein und ziehen sich ausserdem von O her bis auf die Kammhöhe hinauf. — Endlich wird der ganze Åszug, welcher der Hauptsache nach in einer Geschiebelehmebene liegt, von Schönwalde bis Hammelstall von einem Sandr begleitet, dessen steinfreie Heidesande oft am Fuss der Rücken ein Stück aufwärts reichen.

Schon aus dem Zusammenhange zwischen dem Geröllås und Stauås lässt sich schliessen, dass die Wilsickower Wallberge zu den Åsar und nicht zu den Staumoränen zu stellen sind; doch muss ich mir auch hier einen eingehenden, morphologischen Beweis bis zur Besprechung über die Entstehung der Åsar ersparen.

Die Åsar auf Rügen.

6. Das Garzer Ås.[1])

Auf der sich von Gustow nach Bergen auf Rügen hinziehenden 24 km langen Åszone entwickelt sich bei Garz ein stark markierter Rücken von ca. $1^1/_2$ km Länge (Taf. 8). Er beginnt

1) Auf der von M. Scholz anlässlich der Versammlung der Deutschen geologischen Gesellschaft zu Greifswald im Jahre 1889 herausgegebenen „Geologischen Karte von der Osthälfte der Insel Rügen“ gelangte es bereits als diluvialer Kiesrücken zur Darstellung.

westlich von Garz bei Kl. Stubben an einer Gruppe von Kames mit einigen isolierten Kuppen und läuft in nordöstlicher Richtung nach Cowall, wo sein Ende sich an einen radialen Geschiebehügel anlegt. Er ist nur ganz schwach schlangenförmig, 5 bis 6,25 m hoch und ungleich geböscht, nämlich auf der O-Seite bis zu 25°, auf der W-Seite nicht über 17°. Die Höhenlinie liegt für einen grossen Teil fast horizontal und steigt nur an den Enden in ziemlich langen Wellen auf und nieder. Das nördliche Ende setzt nach O zu in deutlichen Terrassen zur anstossenden Moorniederung ab. An einer oder anderen Stelle ruht der Rücken auf einem verbreiterten Kiessockel, z. B. in der Nähe der Chaussee nach Samtens, wo auch eine schöne, mit Wasser gefüllte, elliptische Åsmulde (Taf. 8) eingesenkt ist.

Das Ås wird von unregelmässigen, lokal durch vermoorte Senken von ihm getrennten Hügeln und Kuppen begleitet, deren Geröllsandmassen nicht immer eine vollständige Ausschlämmung und Rollung erfahren haben, wie im Ås selbst.

Dieses ist ein typisches Geröllås, da nur in seinem unteren Drittel bei dem grossen Aufschlusse nördlich der Chaussee (Taf. 9) Geröllehm beobachtet wurde. Der Lehm ist wenige Dezimeter stark und ungeschichtet, enthält jedoch neben wohlgerundeten Geröllen bis zu 10 cm Durchmesser ab und zu eckige Gesteine, und stellenweise ragen die Geröllsande apophysenartig in ihn hinein (Taf. 11). Die Diskordanz der Kies- und Grandmassen ist stark ausgeprägt. Die Kiesbänke pflegen im Querprofil vielfach spitz oder stumpf linsenförmig auszukeilen (Taf. 9). Sie liegen im ganzen betrachtet horizontal, vereinzelt schwach antiklinal, und in der Grube südlich der Chaussee nach Samtens, in welcher der Sand vorwaltet, sind sie sogar sanft synklinal ungefähr nach der Mitte des Rückens hin geneigt. Zwischen den Kiesbänken ziehen sich verhältnismässig dünne Lagen von Geröllgrandeu hindurch, die ineinander übergehen und gleichsam wie ein Geflecht die Kiesmassen durchschlingen. Auch im Längsprofil wird der Kies in ähnlicher Weise von Granden umhüllt, wobei jedoch, abgesehen von den tiefsten Lagen, das kiesige Material das grandige verdrängt. Die Lagerung ist mehr sattel- als linsen-

förmig (Taf. 9. unten links) und zeigt Winkel von 25—30°. Die Kiesbänke reichen von der einen Seite bis auf die andere, schneiden aber an mehreren Punkten auf oder in der Nähe der Sattelhöhe ab, da ein Teil der Antiklinale und zwar bis auf die Hälften der Sattelschenkel, abradiert wurde. Auf den Schichtenköpfen ruhen oft horizontal Sand- und Grandschichten, über welchen wieder andere, bogenförmig aufgeschüttete Kiesmassen folgen.

In sich sind die Kiesbänke geschichtet oder ungeschichtet, häufig diskus mit oft konzentrischer Anordnung des Materials, indem die kleineren Steine gern einen groben Kern umschliessen oder umgekehrt. Tafel 10 gibt die Photographien solcher diskusener Schichten im Längs- und Querprofil wieder. Das feinkörnige Material fehlt in den dunkleren Teilen der Kieslager, weshalb die Hohlräume gegenüber dem dichteren, besser reflektierenden Kies schwarz erscheinen. Im oberen Bilde (Längsprofil) sieht man diskusenen mit normalem Kies wechsellagern; nach links gehen die Bänke ineinander über und bilden ein Gemisch von beiden. Das untere Profil (Querschnitt) stellt die inneren Partien einer linsenförmigen Kiesmasse dar, in welcher entsprechend dem groben Korne die leeren Zwischenräume, besonders in der mittleren Lage, ziemlich gross sind. In den Kiesen unten und oben ist nur eine schwach angedeutete Schichtung wahrzunehmen.

Infolge dieser lockeren Struktur setzen sich in den Hohlräumen aus den Sickerwassern humose Substanzen und Eisenoxydhydrat ab und verkitten den Kies bisweilen betonartig. Die Grandbänke sind im Längsprofil diskordant geschichtet unter schneller Kreuzung, während sie im Querprofil gewöhnlich linsenförmig oder auch so eng parallel geschichtet sind, dass eine diskordante Parallelstruktur nicht mehr wahrnehmbar ist.

Eine besondere Decklage ist für den Rücken nicht immer vorhanden, indem die geschichteten Geröllsande bis an den Aussenrand vorstossen. An vielen Stellen tritt ein gewöhnlich einseitig und mitunter mächtig entwickelter Mantel ungeschichteter Geröll- oder Geschiebesande auf, welche letzten steinarm, nicht selten steinfrei und gelb gefärbt sind.

Die isolierte aus dem alten Garzer Moor aufragende längliche Kuppe, welche die südwestliche Fortsetzung des Rückens bildet, wurde durch die bedeutende Abfuhr des Kieses bis über die Hälfte ihrer Länge durchschnitten. Das untere Drittel des Aufschlusses nimmt eine Grandmasse mit diskordanter Parallelstruktur ein. In der Mitte liegt eine grosse konzentrisch gebaute Linse von Kies, der nach oben zu sehr grob wird. Die hangenden Bänke gehen dem Umrisse der Linse parallel, keilen fasst am Fusse des Sattels lang aus und verschmelzen mit anderen, nur schwach nach aussen (SW) geneigten Kiesschichten.

7. Das Zirkower Ås.

Das Zirkower Ås auf Rügen hat ungefähr $1^1/_2$ km Länge, aber nach SW setzt sich einerseits die Aszone noch 1 km in einem ca. 300 m breiten Rücken (Kapellenberg) weiter fort, der nach der Garvitz und dem Vieritzer Moor ziemlich schroff abfällt, und nach N schliesst sich anderseits eine ca. $4^1/_2$ km lange Radialkameslandschaft an.

Die Höhe beträgt gewöhnlich nur 3—4 m, mit dem Kiessockel 11 m. Die Böschung auf der O-Seite, die meist gegen 20^0 geneigt ist, steigt mitunter auf 26^0. Unmittelbar bei Zirkow verbreitert sich der streckenweise nur ca. 4 m breite Rücken dadurch, dass sich ein zweiter so eng an seine NW-Flanke legt, dass nur eine in der Längsrichtung gestreckte Åsmulde die Doppelnatur erkennen lässt. Ein vertorfter Åsgraben, der sich nach S muldenartig erweitert, begleitet den O-Fuss des Rückens.

Das Material ist bald ein grober, bald ein feiner Kies. Der Geröllreichtum wird besonders an der schmalsten Stelle so bedeutend, dass diese Partie nur aus Rollsteinen zu bestehen scheint, unter welchen faustgrosse besonders zahlreich sind. Grössere Blöcke auf dem Kamme sind selten. Das starke Auftreten von grobem Kies macht den Rücken sehr unfruchtbar, weshalb stellenweise nur Kiefern, Heidekraut und Besenstrauch ihr Fortkommen finden.

Rollsteinfelder.

Morphographie.

Mit den Åsar Schwedens wurden zugleich die Rollsteinfelder bekannt,[1]) welche entweder an den Seiten der Åsar und innerhalb der Åskette oder ohne direkten Zusammenhang mit ihnen auftreten. Sie gehen teilweise aus den Åsar durch Verflachung, Auflösung oder Einebnung der Rücken hervor und fallen bald steil oder terrassenförmig, bald sanft gegen die Grundmoränenebene ab. H. Berghell[2]) sagt von den karelischen Åsar: „Auf der östlichen Seite ist die Neigung etwas flacher und das Ås breitet sich in gewaltige Sandfelder aus. Bald erhöhen sie sich in scharf markierten Rücken über das umgebende Terrain, bald sind sie äusserst flach und gehen nur auf der einen oder auf beiden Seiten ebenmässig in Sandfelder über". In Småland bestehen nach O. Gumaelius[3]) „die Åsar oft aus einer Menge paralleler und sich kreuzender Hügel, welche von der Mitte sich immer mehr nach aussen senken und in Rollsteinfelder oder Sandheiden verfliessen."

Diese begleitenden „Geröllsandfelder", Rollsteinebenen oder Sandfelder sind durch Übergänge mit den Rollsteinplateaus verbunden, zwei Typen, welche eine ebene oder wellige, selbst stark kupierte Oberfläche haben können. In der letzten Form nähern sie sich der Kameslandschaft, unterscheiden sich jedoch von ihr durch unregelmässigere Formen und wurden von den Amerikanern als „Kamefelder" bezeichnet. Von ihnen sagt Gumaelius[4]): „Je weniger die Åsar mit ihren für das mittlere

1) Der Name: Rollsteinfeld hat gegenüber der Bezeichnung „Åsfeld" (Osfield, kame- or eskerfield) das Recht der Priorität.

2) A. a. O. (Fennia 5, No. 2, 1892) p. 10.

3) A. a. O. p. 20.

4) A. a. O. p. 29.

Schweden charakteristischen Formen ausgebildet werden, desto mehr stellen sich die Rollsteinfelder ein und die unregelmässigeren Rollsteinhöhen", und aus Westgothland berichtet D. Hummel[1]): „Nur selten erscheinen die Rollsteinbildungen hier regelmässig mit deutlich ausgeprägten Åsrücken. Am häufigsten bestehen sie aus grossartigen Rollsteinfeldern, die stark, aber unregelmässig kupiert sind, doch mit hier und da scheinbaren åsähnlichen Rücken. In den meisten Fällen folgen sie grösseren Tälern und stimmen dann mit der Richtung der Schrammen überein, aber nicht selten sieht man auch grosse Felder, welche rechtwinklig dagegen ausgestreckt liegen."

Die mehr ebenflächigen transversalen (oder marginalen) Rollsteinfelder (sand plains or plateaus[2]) trifft man oft in Verbindung mit der Kameslandschaft und zwar an deren Aussenseite.[3]) Bei dieser Lage ähneln sie den Moränenterrassen und bei einer mehr sandigen als kiesigen Ausbildung oft dem Sandr (frontal or overwash aprons), von welchem sie sich durch das Vorhandensein von zahlreichen flachen, selten tiefen Gruben unterscheiden, die dem Rollsteinfelde ein pockennarbiges Aussehen verleihen und die Bezeichnung Kesselfelder (pitted plains) veranlassten.

Stratigraphie.

Das Material der Rollsteinfelder variiert von grobem Kies bis Sand, welcher wie bei den Åsar unter Umständen fein und tonig werden kann. Es enthält in allen Lagen mitunter Rollblöcke bis zu 2, selbst 3 Fuss Durchmesser, vereinzelt auch Geschiebe, welche jedoch meist die Spuren einer Wasser-

1) A. a. O. p. 27; auch bei Gumaelius, p. 28, 29.

2) T. C. Chamberlin: Geol. of Wisconsin, vol. 4, 1873–80; F. H. King: ebenda p. 585—615; W. M. Davis: Bulletin geol. Society Amer. vol. 1 pp. 195, 202, 1890; derselbe: Proceed. B. Society of Nat. History vol. 25, Boston 1892. p. 484—492; F. P. Gulliver: Journal of Geology vol. 1. p. 803. 1893.

3) A. a. O. Geikie, p. 749.

bearbeitung tragen, sodass Schliffflächen und Schrammen Seltenheiten sind. Die Gerölle besitzen gerundete, kugelige und elliptische Formen, welche selbst an harten Gesteinen und an der Lokalmoräne auftreten. Sie stehen in Bezug auf Abrollung stellenweise den Geröllen des Flachstrandes nicht sehr viel nach, andererseits übertreffen sie diejenigen der Åsar in vielen Fälleu.

Die Schichtung der Geröllsande unterscheidet sich nicht von derjenigen der Åsar, nur die diakene Struktur gehört hier zu den gewöhnlichen Erscheinuugen. Dies gilt besonders für die Kamefelder, die wegen des häufigen Auftretens an den Endigungen der Åsar von den Amerikanern die Bezeichnuug „feeder or feeding esker" bekommen haben, uud von welchen W. M. Davis[1]) zuerst die diakene Schichtung als der „open-work gravels" beschrieb.

Die Lageruug weicht in vielen Fällen von derjenigen der Åsar ab, jedoch oft nur dadurch, dass die für diese charakteristische Schichtung im Querprofil sich mehrfach uebeneinander wiederholt. Je mehr aber der morphographische Charakter des Ås zurücktritt, desto mehr nähern sich die Lagerungsverhältnisse selbständigen Formeu, welche sich zu folgenden drei Typen zusammenfassen lassen.

Beim ersten Typus lagern die Geröllsande in Linsen, die regellos über- und uebeneinander liegen und dem uatürlichen Böschungswinkel folgen. Daneben findet sich hier und da eine diskordante Parallellagerung, welche eine diskordaute Parallelschichtung, ins Grosse übertragen, darstellt und einheitliche Komplexe bis zu mehreren Quadratmetern bildet. Sie übersteigt die natürliche Böschung oft erheblich, in sandigen Teilen jedoch mehr als in kiesigen, in welchen die parallele Schichtenreihe ausserdem weniger mächtig, dafür meist erheblich länger ausgezogen auftritt.

Der zweite Typus umfasst die Lagerung in fortlaufenden Wellen, die entweder in horizontaler und vertikaler Richtung,

1) Proceed. B. Society of Nat. Hist. vol. 25, Boston 1892, p. 489.

im Quer- und Längsprofil gleichartig sind oder im Längsprofil étagenweise um eine halbe Wellenlänge verschoben erscheinen und dadurch Linsen umschliessen (Wechselwellen), während die Lagerung im Querprofil bisweilen auch muldenförmig werden kann. Die erste von diesen beiden Formen, die immer unter normalem Schüttungswinkel auftritt, ist die verbreitetste, die andere, bei welcher eine starke Überstoigung des Böschungswinkels selbst bis zur Überkippung vorkommt, wurde bislaug, wie es scheint, nur von mir an dem noch zu beschreibenden Rollsteinfelde bei Rekentin beobachtet.

Der dritte Typus stellt die Horizontallagerung dar, bei welcher konkordante und diskordante Schichtung auftritt. In Amerika wird sie ziemlich oft angetroffen.[1])

Das Rollsteinfeld, im ganzen genommeu, lässt eine in der Stromrichtung verlaufende Abnahme der Korngrösse und der Amplitude der Lagerungswellen erkeunen. Zunächst ist trotz allen Wechsels in der Vertikalrichtung doch eine allmähliche Änderung in der Korngrösse wahrnehmbar, etwa in der Weise, dass eine Abnahme nach obeu oder unten konstatierbar ist. In der Horizontalen sehen wir, dass im Sinne der Wasserbewegung ein scharfes Abschneiden unter Winkelu bis zu 90^0 und ein gleichzeitiges Ersetzen des feineren Materials durch gröberes erfolgt, aber nie umgekehrt, da jenes entweder das gröbere überlagert oder allmählich Übergänge zeigt.[2])

Stauchungserscheinungen in Rollsteinfeldern werden von Davis[3]) beobachtet, welcher über sie folgendes mitteilt: „Die allgemeine Abwesenheit von Störungen in den Sanden und Kiesen an dem obengelegenen Teile eines Sandplateaus weist darauf hin, dass das Inlandeis, als das Rollsteindelta an seinem Rande entstand, der Hauptsache nach stationär war. Ein kleines Profil im Hangenden des Plateaus briugt unzweideutige Anzeichen der Verzerrung einer gut markierten Schichtenreihe. Die Schichten sind ganz gefaltet und durch kleiue Verwerfungen

1) Stone: A. a. O. p. 39 in den „leveltopped plains".
2) Davis: A. a. O. p. 489.
3) Derselbe: pp. 490, 485

abgebrocheu, als wenn ein fester, sich jedoch fortpflanzender Stoss von oben gegen die hangenden Schichten geführt wurde. Die ganze Länge der Verrutschung beläuft sich vielleicht auf 4—5 Fuss".

Einen oft von den typischeu Rollsteinfeldern abweichenden Bau scheiuen die das Ås begleitendeu „Geröllsandfelder" zu haben, welche offenbar nach Aufschüttung des Åsrückens durch extraglaciale Wasser gleichsam sekundär entstanden. Soweit bis jetzt die Lagerungsverhältnisse bekannt geworden sind, dürften sie sehr unregelmässig sein, als wenn Flüsse mit rasch wechselnder Stromstärke und Stromrichtung den Sand abgesetzt hätten. Das Material ist meist ein normaler Geröllsand mit in der Regel scharfer Sortierung, doch tritt häufig ein feinkörniger Sand — Heide- und Talsand — an seine Stelle, oder an der Oberfläche liegt ein grober Kies, sodass man diese Gebiete mit dem Namen „Geröllfelder" belegte.

Ein Typus der Rollsteinfelder wurde bei dieser Morphologie unberücksichtigt gelassen, da er in unserem Gebiete nicht auftritt, die sog. Åsdeltas, in welche sich der Åsrücken auflöst, wenn seine Bildung unter dem Niveau des Meeres oder eines grösseren Sees stattfand (marine und lakustrine Åsdeltas.[1])

1. Das Rollsteinfeld bei Rekentin.

Das Rekentiner Rollsteinfeld liegt in dem Winkel, der durch die Vereinigung der Bliuden Trebel mit der Trebel gebildet wird und zwar unmittelbar am O-Rand des Blinden Trebeltales, zu welchem es sanft von 17 m Meereshöhe bis auf 3,8—4,1 m abfällt und dabei eine wellige Oberfläche mit N—S-licher Längserstreckung zeigt. Der gegenüberliegende Talrand hat eine steile Böschung, sodass das Rollsteinfeld einen Uferwall des Quertales darstellt.

Sein Bau liess sich ausgezeichnet in zwei ausgedehnten Gruben beobachten, aus welchen zur Beschotterung des Bahnplanums längs der Tribsees-Franzburger Kleinbahn mehrere Jahre Kies im grossen abgefahren wurde, uud mit dem

1) Näheres bei Stone: A. a. O. pp. 321, 469—470.

allmählich fortschreitenden Abbau hatte ich Gelegenheit, die Veränderungen des Profils genau zu verzeichnen.

Die weitgehende Sortierung und Schichtung des Geröllglacials, eine sofort in die Augen fallende Erscheinung, weist auf bedeutende Stromstärke des Schmelzwasserflusses hin. Alle Rollsteine von Linsengrösse bis 2, selbst 3 Fuss Durchmesser sind wohlgerundet, teils kugelig, teils oblong. Besonders vielen Rollblöcken von 1—2 Fuss Grösse kommt eine gleichmässig ellipsoidische Gestalt zu, und bis doppelt faustgrosse Gerölle sind häufig fast kugelrund, wenn auch nicht so vollkommen wie im Strandgerölle. Von der Sortierung lässt sich Ähnliches behaupten. Der Kies ist nicht nur von dem sandigen Grande fast befreit, sondern auch Lagen von feinem, gleichkörnigem Kies sind von gröberem gesondert, in welchem wiederum nicht selten die grössten Gerölle sich strich- oder selbst bankweise anordnen. Diakene Schichtung ist daher eine gewöhnliche Erscheinung, besonders in den sattelförmigen Teilen des Profils. Trotz ausgesprochener Diskordanz kommt auf kurze Erstreckung hin eine, allerdings wohl nur scheinbare Konkordanz vor. In einem derartigen $1^1/_2$ m hohen Sattel prägte sich die Sortierung sehr gut aus. Zu unterst liegen nämlich Grande mit einer gleichmässigen Schichtung, welche durch eine linienartige Anordnung von kaum nadelkopfgrossen Körnern erreicht wurde. Nach dem Hangenden treten reihenweise Gerölle von der Grösse eines Hirsekorns, einer Linse und Erbse auf, neben solchen von Hasel- und Walnussgrösse. Letztere schieben sich oft nur hier und da im Grand ein oder bilden eigene, in der Dicke verschiedene Schichten. Eine ähnliche, doch nicht so markante Sonderung ist im Kies zu beobachten, in dem feines und grobes Geröll wechsellagern. In den nördlichen, südlichen und östlichen Randgebieten des Rollsteinfeldes begegnet man Geschieben bis zu 2 m Dm. Auch sie tragen die Spuren der Wasserbearbeitung, obwohl hin und wieder gut ausgebildete Schlifflächen, selbst mit Schrammen erhalten blieben. Da diese vom Wasser kaum transportiert werden konnten, müssen sie an der Stelle ihres Auftretens ohne eigene Bewegung durch die Schotter abgerieben

sein. Dies machte mir ein grosser Block wahrscheinlich, der am Eingang der Grube, in der unteren Abbausohle gelegen, auf der entblössten Seite einem Rollsteine ähnlich sah, aber auf der eingebetteten, erst später befreiten eine deutliche Schlifffläche trug.

Im Längsprofile ist die Lagerung in den Teilen, wo die Muldenschenkel des Querprofils scharfwinklig aneinanderstossen, monoklinal mit nördlichem Einfallen, also umgekehrt wie in den Endmoränen. Die durchlaufende Welle besitzt, im ganzen betrachtet, Neigungen, die den natürlichen Böschungswinkel nicht übersteigen. Meist liegt dieser zwischen 20 und 30°, doch fällt er in den liegenden Teilen wohl bis auf 10° und steigt an anderen Stellen auf 35°. Nur einmal wurde auf kurzer Strecke eine Neigung von 40° gemessen. Horizontale Lagerung ist auch vorhanden, doch untergeordnet. Die Wechselwellen umschliessen bald nur eine gleichmässig konzentrische Linse, bald deren mehrere hintereinander oder bisweilen auch übereinander. Aber mitunter füllt sich das Wellental nicht in der gewöhnlichen Weise aus, sondern alle Geröllsandmassen legen sich der Nordseite des Wellenberges an und erzeugen eine gegen die südlichen Massen sich stützende Antiklinale, welche monoklinal aussieht. Die aus der Vereinigung der Muldenschenkel des Querprofils hervorgegangenen Grate dürften im Längsschnitt Schichtenböschungen innerhalb der normalen Neigung bis zu 48° und zwar meist zwischen 30 und 40° besitzen; ist jedoch der Schnitt nicht genau rechtwinklig zum Querprofil, so steigt der Winkel, wie dies auf der Lichtdrucktafel (Taf. 13) sichtbar, bis 75°. Die einzelnen Bänke nehmen nach oben an Dicke ab, keilen oft schnell spitz aus, oder es greifen in die Hauptbänke von unten her dünne Schichten ein, welche rasch z. T. schon auf halber Höhe aufhören, um dicht daneben von neuem zu beginnen. Die Grand- und Sandschichten sind im Kies meist stark gewellt und flaserig, gleichen also Dreiecken von geringer Höhe und langer Basisfläche, wobei der stumpfe Winkel immer nach N gewandt ist.

Innerhalb der Muldenteile verlaufen die Bänke stark undulös und richten sich bis zu 75° streckenweise auf. Das

Längsprofil (Textfig. 1) bringt schematisiert die Verhältnisse zwischen Lagerung und Schichtung zur Darstellung.

Fig. 1.

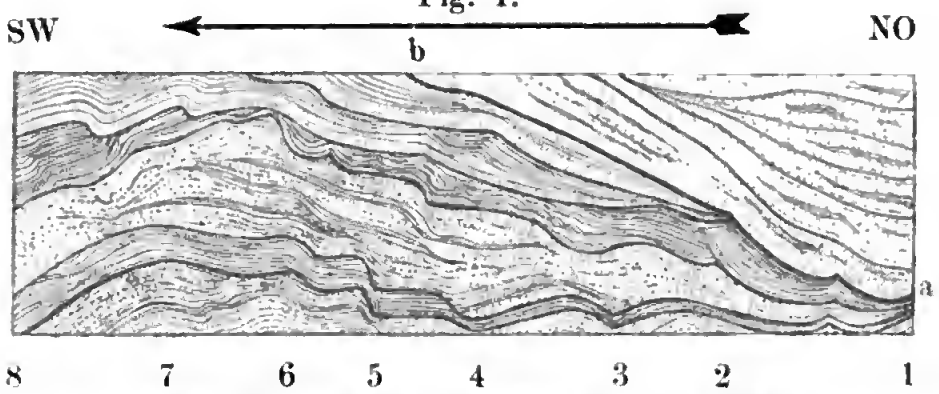

Längsprofil durch das Rollsteinfeld bei Rekentin.

(Die ausgezogenen Linien bedeuten sandig-grandiges, die punktierten kiesiges Material.)

Die Linie a—b trennt die antiklinale Serie von der wesentlich anders gebauten synklinalen.

Die antiklinalen Partien zeigen unruhige, geknickte Bänke, welche wie durch Eisdruck zusammengeschobene Schichten (Flexuren) aussehen, die jedoch ein eigenartiger, durch Druckkräfte nicht erklärbarer Schichtenverband als echte Sedimente kennzeichnet. Da indessen die Mulden einfach synklinale Bänke ohne Schichtenverbiegungen enthalten, muss die Verbiegung auf primäre — allerdings unbekannte — Ursachen bei der Aufschüttung durch Gletscherwasser zurückgeführt werden, und zwar gelangt man bei näherer Betrachtung zur Annahme einer auf- und absteigenden Wasserbewegung, die neben der nord—südlichen Hauptströmung die Sedimentation bewirkte. Im ganzen Profile beobachtet man nämlich neben einer Schichtung unter dem normalen Schüttungswinkel eine solche über demselben. Teils liegen beide Arten diskordant neben- und übereinander, teils gehen sie scharfwinklig in einander über und zwar in der nördlichen Hälfte umgekehrt wie in der südlichen. Die N-Enden der normal gelagerten Schichten sind ganz oder teilweise unter wechselnden Winkeln abgeschnitten und, z. B. bei 2, 4 und 7 in den beiden Haupt-

sandbänken, von transversalen überlagert. Dies kann in der nördlichen Hälfte nur eine nach oben, in der südlichen eine nach unten wirkende Strömung erzeugt haben. Man sieht jedoch aus der Gestalt der abschneidenden Fläche, ob sie durch Nebenströmungen nahezu allein oder durch das Zusammenwirken derselben mit der Hauptströmung entstand. In der oberen Sandlage bei 2 folgte der Aufwärtsbewegung schnell die fortschreitende, kombinierte, sodass die anfangs quergestellten Schichten allmählich mit stumpfem Winkel in einander übergehen, deren Spitze bei 2 und zwischen 5 und 6, sowie oberhalb dieser Bank bei 4 aufwärts und bei 7 abwärts gewandt sind. In umgekehrter Folge wird der Vorgang bei 5 (unten) stattgefunden haben. In 6 liegt die Übergangszone von der Aufwärtsbewegung in die Abwärtsbewegung, sodass zwischen 6 und 7 die grösste Anhäufung erfolgte. Zwischen 7 und 8 tritt dementsprechend eine Art Übergusschichtung auf.

Die synklinalen Partien bestehen, abgesehen von dünnen Sandlagen und Schmitzen, aus weniger gut geschichtetem und sortiertem Material, weshalb nur an einigen Stellen die Grenzlinien der Kieslagen festzustellen sind.

Das Querprofil bietet auch interessante, bislang nicht beobachtete Strukturen (Taf. 12). Die Muldenschenkel der synklinalen Bänke stossen meist unter 25—40°, seltener unter 75° oder 10° aneinander. Nur im östlichen Teile des Profils, jedoch fast auf der gesamten von S nach N abgebauten Wand fanden sich grössere Winkel, anfangs solche von 90° und fast auf der Hälfte der Abbaustrecke sogar solche bis zu 160° (Taf. 12 No. 1 und Taf. 13 rechts). Diesen letzten nach W überhängenden Mulden schliessen sich nach O entsprechend flache an, sodass das Mittel beider Neigungen 75° nicht übersteigt. Von den drei anderen sichtbaren Mulden (Taf. 12 No. 2, 3, 4) unterscheiden sie sich durch ihr sandigeres Material und durch ihre unveränderte Lage während des Abbaues. Diese drei sich nach W anschliessenden dagegen vergrösserten ihren Durchmesser mit dem Abbau, sodass die N-Wand bei gleichbleibender Breite schliesslich nur zwei (No. 2 und 3) von ihnen fasste. Später kam die verschwundene Mulde wieder zum Vorschein

und veranlasste eine bedeutende Verengung resp. Vertiefung der mittleren westlichen. Diese Tatsachen erlauben vier parallele Ablagerungsrinnen anzunehmen, die, abgesehen von der östlichen, eine schwache Biegung nach W hin machen. Mit der Zurückbiegung von W nach O bringe ich zwei Faltungen (Taf. 13) in Verbindung, welche sich auf der heutigen Abbauwand zeigen. Diese entstanden durch eine Überkippung der steilen Grate der Mulde No. 3 nach W und O, deren Böschungen in dem der Umlegung vorhergehenden Stadium bei dem westlichen Muldenschenkel annähernd 70^0, beim östlichen nur 55^0 betrugen. Aus dem Auftreten eines sehr geröllreichen Kieses in der erweiterten Mulde, von Sand in der verdrückten, ist auf eine Strombettverlegung zu schliessen, welche eine Folge der Änderung in der Stromrichtung sein musste, sodass wegen der Trägheit der Wasser neue Prallstellen und durch die Korrasion ein Durchbruch der dünnen Scheidewände zwischen den drei Rinnen geschaffen wurde. Durch den Druck der Kiesmassen wurden die Grate beiseite geschoben, bis die Muldenschenkel der engen und steilwandigen Rinne auf den beiden anderen lagen, was eine Zerreissung der westlichen Falte von oben bis unten zur Folge hatte (Taf. 13). Auf ähnliche Ursachen ist vielleicht auch die Überbiegung der Synklinale an der östlichen Mulde zurückzuführen (Taf. 12 No. 1).

2. Das Rollsteinfeld bei Jarmen.

Zwischen Jarmen, Zarrenthin und Müssenthin dehnt sich ein ca. 4—5 qkm grosses, an verschiedenen Punkten umfangreich abgebautes Rollsteinfeld aus. Leider konnte in der bedeutendsten Grube nur das Querprofil näher studiert werden.

Der Kies ist im nördlichsten Teile am gröbsten, durchschnittlich meist walnuss- bis faustgross, aber mit reichlicher Beimengung von noch gröberem Material, im südlichen nur erbsen- bis haselnussgross und in einzelne Bänke von feineren Granden eingeschaltet. Geschiebe von $^1/_2$—1 m Durchmesser sind sehr selten, pflegen nur in den tieferen Lagen vorzukommen und durch die über sie hinweg verfrachteten Geröll-

massen stark abgerieben zu sein. Ein Block von ca. 2 m Durchmesser, der auf etwas lehmigem Kies ruhte, hatte ein ziemlich ursprüngliches Aussehen. Ein besonders interessantes Vorkommen bilden zwei vorzüglich aufeinander passende Teilstücke eines ca. 1 × 1,20 m grossen Rapakivi-Geschiebes, welche im Kies an zwei in südöstlicher bis südsüdöstlicher Richtung ca. 9 m von einander entfernten Stellen eingebettet waren. Eine ähnliche Beobachtung wurde von Geschieben der Grundmoräne bekannt.[1])

Im südlichen Teile des Rollsteinfeldes macht oberflächlich der Kies Sanden und Granden bis zur gänzlichen Verdrängung durch diese Platz. In den oberen Sandlagen kommen vereinzelt tonige Sande und Tone vor, deren Mächtigkeit 2 dem erreichen kann. Mit dem Zurücktreten des Kies wächst das Niveau des Rollsteinfeldes von ca. 10 m auf 20 m Meereshöhe, doch ist zu vermuten, dass der Kies, wenn auch weniger grob, die oberen Grande und Sande unterteuft, da er als Ein- und Auflagerung von N her auftritt.

Die Kiese und Sande des Rollsteinfeldes sind in regellosen Linsen unter dem natürlichen Schüttungswinkel gelagert, indem ihre Neigung bei jenen nur 10—25°, selten bis 35°, bei diesen 15—35° beträgt (Textfig. 2).

Fig. 2.

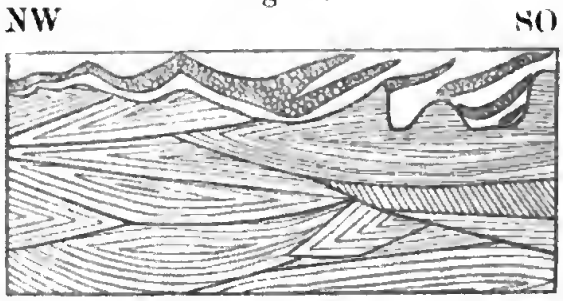

Profil durch das Rollsteinfeld bei Jarmen.

Diese Linsen sind sehr häufig der Länge und Breite nach abgeschnitten, von späteren Bildungen bedeckt oder dienen schief-

1) Innerhalb der beiden Ketten des Teutoburger Waldes begegnete ich bei Tecklenburg dieser Erscheinung, welche sich leicht durch den

stehenden (0—60°), ausgedehnten, mitunter sogar mehrere Quadratmeter grossen Komplexen parallelgeschichteter Kiese resp. Sande als Basis. Die diskordante Parallellagerung, ebenso wie die gleichgebaute Schichtung in Sanden denke ich mir durch den Wellenschwall entstanden, der bei der anzunehmenden, bedeutenden Stromstärke gross genug war, um die niedersinkenden Schotter durch seinen rückläufigen Stoss zu ordnen. Die gesetzlose Lagerung der Linsen lässt auf eine wechselnde Lage der Strombahn schliessen.

Einen für die Rollsteinfelder fremdartigen Bau besitzt die hangende Serie, die im Geröllgrand Bänke mit diakener Struktur enthält. Sie stellt eine flache, in ihrer Mitte erhöhte Mulde dar, deren O-Rand (Textfig. 2) kesselartige Vertiefungen und Rinnen enthält, während an der östlichen Seite der mittleren Schwelle treppenförmige Absätze und Löcher erodiert sind. In diesen stark denudierten Teilen des Rollsteinfeldes sind die diakenen Geröllager zusammenhängend, aber gegabelt oder in den stark grabenartigen Teilen in parallele Bänke aufgelöst, wo sie stellenweise mit einem Ende dem Relief der Unterlage angefügt sind. Sie zeichnen sich dadurch aus, dass ihre bald nuss-, bald ei- oder faustgrossen Gerölle nach den Dimensionen lagenweise getrennt und unter 20 bis 35°, höchstens 42° angeschüttet sind. In den unteren Partien begegnet man oft Einschlüssen des Liegenden, welche sich scharf von den lockeren, durch Sickerstoffe bräunlich gefärbten Geröllgranden abheben. Dennoch ist diese Kiesdecke wohl durch nachträgliche Umlagerung der Oberfläche gebildet.

3. Das Rollsteinfeld bei Grimmen.

Unmittelbar am S-Rand des Trebeltales und demselben parallel dehnt sich von Grimmen bis Grellenberg ein Rollsteinfeld aus, das sich an beiden Enden in sandigen Lehmgebieten verliert. Es zeigt eine einfache, im Längs- und Querprofil gleichmässig wellenförmige Lagerung der Kiese unter Böschungen von meist 15°, vereinzelt von 20°. In der Korngrösse des

Eisschub erklärt. Das eine Teilstück lag auf einem anderen Blocke, während die zugehörige Hälfte zwei Schritt entfernt im Mergel stak.

selten faustgrossen Gerölles findet mit mehrfacher Wiederkehr eine Abnahme von O nach W statt. Die Kiesschichten, welche vor allem bei Grellenberg typische diakene Struktur haben, keilen bald kurz, bald lang aus. Sie führen dort neben zahlreichen faustgrossen Geröllen, unter denen Feuersteine besonders reichlich vertreten sind, spärlich Geschiebe und enthalten in der grossen Kiesgrube unweit Grimmen zahlreiche Rollstücke eines graugrünen, sandigen Bakuliten-Mergels.

Kames.

Morphographie.

Die Åsrücken werden bisweilen von einem Schwarm kuppiger bis konischer Hügel und kurzer, unregelmässiger Rücken, den Kames, begleitet, welche die Tendenz zeigen, sich senkrecht zur Eisbewegung anzuordnen. Andererseits lösen sich jene innerhalb oder am Ende ihres Laufes in Kames auf. Im letzten Falle gruppieren sich diese gern in mehr oder weniger deutlichen Reihen parallel dem Eisrand und vertreten selbst auf Strecken die Endmoränen.

J. Geikie[1]) gibt von der Kameslandschaft folgende anschauliche Schilderung: „Die Sande und Kiese haben das Bestreben, Kuppen und gewundene Rücken zu bilden, welche der Landschaft ein buckeliges und stark welliges Aussehen geben. In der Tat ist diese Erscheinung so charakteristisch, dass sie allein imstande wäre, die Grenzen ihres Auftretens mit so grosser Präzision, wie überhaupt nur möglich, zu markieren. Sehr häufig begegnet man der Erscheinung, dass längere oder kürzere Hügel wirr durcheinander vorkommen, und indem sie sich unter allen möglichen Winkeln kreuzen, umschliessen sie tiefe Gruben und Mulden. Ein solcher Schwarm von Kames gleicht, von einem erhöhten Punkte aus gesehen, der wogenden See. Hier steigt der Boden zu einer langen Welle an, dort erhebt er sich plötzlich zu einer Kuppe oder einem Kegel, an einer dritten Stelle biegt er plötzlich in einen

1) The Great Ice Age. Third Edition, London 1894. p. 181.

steilen Rücken um, der einen kleinen Teich mit hellem, klarem Wasser umschliesst". Das eigentümlich unruhige und doch einförmige Gepräge der Kameslandschaft erinnert an die Moränenlandschaft, doch sind ihre Formen, wie Chamberlin mit Recht hervorhebt, saufter.[1])

Dem Auftreten nach, nämlich entweder innerhalb oder ausserhalb der Åsentwicklung, lassen sich zwei Typen von Kames unterscheiden, die ihrem Bau nach gleiche Bildungen sind. Die einen liegen ganz in der Radial-Rückenlandschaft und laufen in ihrer Gesamtheit, sowie öfter auch als Einzelstücke, den Åsar und Drumlins parallel. Für sie möchte ich den Namen „Radialkames" vorschlagen, welche durch Übergänge mit den Åsar verbunden sind. Die anderen liegen mehr oder weniger ganz in der marginalenRückenlandschaft, indem sie sich wie die Endmoränen am Rande des Inlandeises bildeten, sodass sie „Marginalkames" genannt werden könnten, welche Bezeichnung für sie schon von H. C. Lewis[2]) angewandt wurde. Trotz ihrer marginalen Lage sind sie jedoch als Teile der radialen Rückenlandschaft aufzufassen, mit welcher sie genetisch verbunden sind, wie sie andererseits oft in Geröllendmoränen ihre Fortsetzung finden.

Die Radialkames stehen in Bezug der Mächtigkeit ihres Auftretens meist hinter den margiualen Kames zurück, besonders wenn sie nur als lokale Entwickelungen von Åsar auftreten. „Sie stehen dann oft," wie T. C. Chamberlin[3]) bemerkt, „in Verbindung mit tiefen und steil geböschten Tälern und liegen häufig an den Vereinigungspunkten mit Nebenflüssen oder an scharfen Biegungen bei breiter Talsohle, vorzüglich aber dort, wo die Täler aus dem Gebirge in ebenes Gebiet übergehen. Im letzten Falle sind sie häufig von Kiesterrassen und -ebenen begleitet." „Nicht selten," sagt J. Geikie,[4]) „bilden sie eine Kette, welche sich von einer Talseite zur

1) F. Wahnschaffe: Oberflächengestaltung, 1901, S. 160.

2) Proceedings Philadelphia Society Nat. Hist. 1885, p. 157—173.

3) Terminal Moraine of the second glacial Epoch (Third ann. Report U. S. Geol. Survey 1881—82, Washington 1883, p. 300).

4) A. a. O. p. 747.

andern mit einem fast endmoränenartig geschwungenen Bogen erstreckt."

Die Kames treten besonders dann in Begleitung eines Ås auf, wenn dieses sich in mehrere Rücken teilt, wobei oft die Åsnatur verschwindet und büschelige Haufen von Hügeln und unregelmässigen Rücken den Übergang vermitteln. Häufig sind sie die einzigen Geröllglacial-Anhäufungen innerhalb der Åszone und liegen dann in Reihen nebeneinander in der Fortsetzung oder der Lücke des Ås. Gehen sie vor oder innerhalb der Endmoräne aus der Auflösung von Åsar hervor, so ordnen sie sich, vom bestimmten Punkte aus betrachtet, zu stark buckeligen Rücken und gewundenen Reihen, welche bald radial von einer Stelle ausgehen, bald parallel der Eisbewegungsrichtung liegen, eine Erscheinung, welche vom Beobachter innerhalb des Gebietes nicht wahrzunehmen ist, die sich aber aus der Anordnung der zwischen den Hügeln liegenden Gruben und Mulden ergibt. Diese stehen nämlich durch Einsattelungen der Rücken in einem gewissen Zusammenhange, der bis zur Ausbildung von längeren, gewundenen oder geradlinigen Depressionen und Überfliesstälern führt, welche beide meist mit gesteinsfreien, resp. gesteinsarmen Schwemmsanden ausgekleidet sind und nicht selten Graben- und Flussläufen den Durchtritt gestatten.

Ausserdem finden sich die Radialkames ganz unabhängig von jeder Åsbildung. Sie laufen dann unter Umständen eine Meile und weiter in mehreren, parallelen Reihen, teils als Rücken, teils als Kuppen entwickelt. Nicht selten vereinigen sich Parallelrücken unter spitzem Winkel, sodass bei öfterer Wiederholung ein ganzes Netzwerk von Kames entsteht. Gehen sie vor oder innerhalb der Endmoräne aus der Anhäufung von Åsar hervor, so ordnen sie sich auch hier mehr büschelig als parallel. Von den gänzlich ohne Beziehung zu Geröllhügeln einer Ås- oder Endmoränenzone auftretenden Kames bemerkt J. Geikie[1]) noch, dass sie mehr isolierte Kuppen bilden, von denen einige tumulusähnliche Haufen und isolierte tran-

1) A. a. O. p. 748.

bige Ansammlungen von Geröllhügeln und -rücken darstellen, die über hügelige und ebene Glacialstriche verstreut sind, und welche zweifellos eine geringere und nur zufällige Tätigkeit glacialer Wasser repräsentieren.

Von den Marginalkames sagt T. C. Chamberlin:[1]) „Ganz ähnliche Anhäufungen sind gewöhnliche Begleiter, wenn nicht sogar wesentliche Teile der Endmoränen, und in diesem Falle sind sie in unregelmässigen Zonen, die quer zur Eisbewegung stehen, angeordnet und nehmen oft verschiedenartige Stellungen, entsprechend der Neigung der Landeberfläche ein. In der letzten Verbindung stehen sie im Gegensatz zu den Åsar, indem sie quer liegen zur Neigung der Bodenfläche, dem Laufe der Täler und der Richtung der Eisbewegung.“ Chamberlins Untersuchungen wurden durch R. Salisbury[2]) bestätigt, der in New-Jersey die Rückzugsmoräne lokal von Kames vertreten fand. Die Kames „unterscheiden sich von den Åsar dadurch, dass sie lieber Kuppen und Hügel bilden als Rücken, obgleich sie meist etwas verlängert sind, und dadurch, dass sie gewöhnlich rechtwinklig zur Eisbewegung angeordnet sind, anstatt parallel wie die Åsar. Von isolierten Kames kann man nicht sagen, dass sie irgend eine Orientierung darbieten. Aber wenn Kames in Reihen liegen, die sich wie die Endmoränen bogenförmig zusammenschliessen, nähern sie sich einer zur Eisbewegung rechtwinkligen Lage oder laufen parallel zum Eisrande. Solche Kamesreihen werden durch Wasser erzeugt sein, dessen Stromrichtung, obgleich sie sich häufig änderte, zur Streichrichtung der Hügel durchschnittlich im rechten Winkel stand . . . In den Dimensionen sind die Kames sehr veränderlich. Ihre Breite schwankt zwischen einigen Fuss und einer Meile (engl. = 1,6 km), ebenso ihre Höhe von einem geringen Betrage bis zu 100 Fuss (engl. = 33 1/4 m) und mehr“.

---

1) A. a. O. p. 300.

2) Preliminary Paper on Drift or Pleistocen Formation of New Jersey (Ann. Report of the State Geologist 1891, Geol. Survey. Trenton 1892, p. 92—95).

Nach W. Upham[1]) reihen sich in Minnesota die Kames zu Endmoränenzügen an. Weiter verbreitet findet man aber, dass sie sich nach N hin an typische Endmoränen anschliessen (Rolling or Kame-like Modified Drift z. B. in Douglas und Pope Countries), indem sie allen Biegungen der Endmoränen folgen. Wo Kames auftreten, ist in der vorgelagerten Endmoräne eine Lücke, die heute den Flüssen den Durchtritt gestattet (von NO und NNO). Verlängerte Depressioneu, schmale Seeu, die im grossen und ganzeu in der Stromrichtung des Eises liegeu, schliessen sich diesen Gebieten au, während die Ströme im allgemeinen senkrecht dazu gerichtet sind. Auch vor und hinter dem Endmoränengebiete kaun sich eine Kameslandschaft befinden (z. B. in Becker und Otter Tail Countries).

Stratigraphie.

Eine genauere Schilderuug vom Bau der Kames gab zuerst T. C. Chamberlin[2]) in seiner Arbeit über: „Hillocks of angular Gravel and disturbed Stratificatiou“: „Die Kames besteheu“ uach ihm „meist aus Granden und Kieseu, weniger aus Sanden, Geschiebetoneu und Blöcken. Die letzteren sind alle eckig und keine Rollblöcke. Die Gesteine müsseu wie der Grand selbst aus Geschiebemergel dadurch hervorgegangen sein, dass diesem die tonigen Bestandteile entzogen wurden. Stellenweise findet man in den Hügeln Reste eines schwach aufbereiteten Geschiebemergels als einen lehmigen Kies. Geschrammte Geschiebe kommen vor, aber es finden sich auch Hügel mit mehr gerundetem Material.

In einigen Kames ist der Grand horizoutal gelagert, in anderen aufgebogen und in den maunigfaltigsten Formen diskordant struiert. Man beobachtet, dass der Neigung der Schichten keiue Grenze durch den für die Ablagerung im Wasser und durch die Korngrösse sonst bedingten Schüttungswinkel gesetzt ist. Es kommen vielmehr alle möglichen Neigungs-

1) The Geology of Minnesota, vol. II (The Geol. aud Natur. History Survey of Minnesota. St. Paul 1888, p. 471—498).

2) The American Journal of Science vol. 27, Third Series, New Haven, Connecticut 1884, p. 378—390.

winkel, sogar bis zu 90° vor, dazu gesellt sich oft eine verdrehte und gelegentlich, obgleich eher selten, verworfene und zerstückelte Lagerung. Zwischen wohlgerundeten Bänken liegen oft wirr angeordnete Fetzen.“ „Häufig,“ sagt R. Salisbury,[1]) „tritt der Fall ein, dass gut ausgeprägte Kames mit einem dünnen Mantel von Geschiebemergel bedeckt sind,“) der nach J. Geikie[2]) gelegentlich auch den Kern des Geröllhügels bildet. Seine Oberfläche zeigt bisweilen deutliche Spuren der Denudation durch die Gletscherwasser. Weitere Untersuchungen T. C. Chamberlins[3]) haben ergeben, dass das Gesteinsmaterial in Abstufungen vom ungeschichteten Geschiebemergel bis zum geschichteten Sand und Kies, die mit jenen genetisch verbunden sind, auftritt. Ebenso war in der grösseren oder geringeren Abrundung des Materials eine gleiche Stufenfolge zu erkennen. In den Hügeln mit gestörter Schichtung ist wahrzunehmen, dass die Bänke durch horizontal wirkenden Eisdruck zusammengeschoben sind.

In den Kames, deren Längsachse senkrecht zum Eisrande und im allgemeinen parallel zur Eisbewegung orientiert ist, glaubt Chamberlin die deutlichen Spuren einer länger währenden oder intensiveren Wasseraufbereitung gefunden zu haben. Diese Kamehügel zeigen höchst selten und dann nur an der dem Eisrande früher zugewandten Seite eine Bedeckung oder Einpressung von Geschiebemergel, mit dessen Auftreten oft Lagerungsstörungen verbunden sind.

Die Lagerung ist in den Kuppen und Kegeln, wie G. Stone[4]) beobachtete, gewöhnlich quaquaversal, bisweilen monoklinal mit einer Neigung in der Richtung der Eisbewegung. An Stelle der quaquaversalen Lagerung tritt jedoch ebenso häufig eine pantoklinale, deren Durchschnitte alle sattelförmig sind, während eine annähernd horizontale Lagerung der Schichten-

1) A. a. O. p. 92 ff.

2) A. a. O. p. 184.

3) The Horizon of Drumlin-, Osar- and Kame-Formation (The Journal of Geology, vol. I, No. 3. Chicago 1893, p. 255—267).

4) A. a. O. p. 39.

serien selten ist.[1]) Immerhin kann man wohl sagen, dass die Schichtung und Lagerung in den Kames im allgemeinen, soweit die Verhältnisse aus den etwas verworrenen Darstellungen ersichtlich sind, den bei den Geröllåsar, wie Gemengeåsar beschriebenen Vorkommen sehr ähnlich werden. Besonders charakteristisch für sie ist jedoch die oft bedeutende Blockbestreuung und -einlagerung, die sich nicht selten zu Packungen als Geschiebe- oder Geröllkies erweitern, von welchen letzterer gern in der Gesellschaft diakener Schichten auftritt.

Die Beobachtungen über Kames in Deutschland sind noch sehr dürftig. F. Wahnschaffe[2]) glaubt, einige Züge von Geröllsandkuppen der Lüneburger Heide zu den nordamerikanischen Kames rechnen zu müssen. E. Geinitz[3]) hält einige aus Kies bestehende tumulusartige Kuppen, längere Dämme und Wälle bei Pölitz, Belitz, westlich von Gnoien, nordöstlich Samow u. a. O. Mecklenburgs für Kames. Über den inneren Bau wird jedoch weiter keine Angabe gemacht. Von den aus dem nordwestlichen Sachsen, der Gegend von Taucha und Dahlen bekannt gewordenen Geröllhügel sagt H. Credner,[4]) dass ihre Zusammensetzung und Gestalt eine unverkennbare Ähnlichkeit mit den von J. Geikie beschriebenen Kames des schottischen Flachlandes aufweisen. Etwas Näheres erfahren wir von A. Baltzer[5]) über einige Kames, die sich im Gebiet des diluvialen Rhônegletschers östlich Baulmes und nördlich von Rances, sowie in der Gegend von Konstanz und Lindau befinden: Die Kies- und Sandwälle, welche unruhige Konturen zeigen, bestehen aus allseitig antiklinal geschichtetem Material.

1) J. Geikie: A. a. O. p. 184.

2) Oberflächengestaltung S. 161. Desgl.: Ein geolog. Ausflug in die Lüneburger Heide auf dem Rade (Globus 78, No. 12, 1900, S. 185—187).

3) Über Åsar und Kames in Mecklenburg (Zeitschr. d. D. geol. Gesellsch. 38, 1886, S. 660).

4) Über Glacialerscheinungen in Sachsen (Zeitschr. d. D. geol. Gesellsch., 32; 1880, S. 592—594).

5) Beiträge zur Kenntnis schweizerischer diluvialer Gletschergebiete. Mitteilungen d. naturforsch. Gesellsch. in Bern 1899, Bern 1900, S. 54—65.

Die Geröllsandbänke sind merkwürdig gestaucht, und die weniger ausgewaschenen Lagen enthalten einiges Steinmaterial mit Schrammen.

In Schweden und Finland kommen kameartige Hügel verschiedentlich vor, doch legten die Geologen wenig Gewicht auf diese Gebilde. Sagt J. E. Rosberg[1]) doch: „Die Åsar gehen oft in Anhäufungen von unregelmässigen Sandhügeln über, auf welche von allen Beschreibungen die von Geikie gegebene Darstellung der Kames passt. . . Dennoch aber habe ich für beide Bildungen den Sammelnamen ‚Åsar' angewandt, da bei uns diese Scheidung noch nicht durchgeführt ist, wenn auch, besonders in der Nähe der Randzone, die fraglichen Bildungen besser als Kames zu bezeichnen wären".

Die Kames Vorpommerns.

1. Die Kames bei Leistenow.

Die an der O-Seite des Auegrabentales zwischen Buschmühl, Leistenow und Vw. Carolinenberg liegenden Hügel verleihen der Landschaft ein buckeliges Aussehen. Die Kuppen (38—43 m ü. M.), welche die letzten Akkumulationen der Waren-Gatschower Åszone darstellen, sind nur einige Meter höher als ihr südliches Nachbargebiet. Sie sind meist 14—20°, jedoch nicht steiler geböscht und enthalten einen kiesigen Grand, der nur stellenweise ein grober Kies wird, und in dessen oberen Lagen vereinzelt Blockanhäufungen auftreten.

Das beste Bild gewinnt man von der Kameslandschaft, wenn man von Utzedel, in der Richtung auf Dorotheenhof geht und, an der Wegkreuzung vor der grossen zum Auegraben führenden Moorniederung nach der Seite von Vw. Carolinenberg umbiegend, die Hügel besteigt. Die in der direkten Fortsetzung des Gatschower Ås liegenden Teile des Kamesgebietes lassen zwei in SW-licher Richtung laufende, scharfe Kiesrücken hervortreten. Ein Gewirr von kleinen steil-

1) A. a. O. Fennia 7, 2. Helsingfors 1892.

geböschten Hügeln erblickt man, wenn man, nach Leistenow zu weitergehend, den Nadelwald passiert hat.

Das von Buschmühl nach Leistenow gehende Stück des Auegrabens ist als zugehöriges Randtal (11—14 m ü. M.) anzusehen, das im Strehlower Bach seine Fortsetzung hat. Zur Zeit der Bildung dieser Kames scheinen auch die Geschiebehügel westlich des Auegrabens ihre Gestalt bekommen zu haben, da zwischen ihnen vom Tal ausgehende, schluchtenartige Einschnitte liegen, wodurch ihr mehr oder weniger kuppiges Relief entstand.

2. Die Kames Roidin-Hohenmocker.

Zwischen Roidin und Hohenmocker am unteren Tollensetal liegt eine Kameslandschaft, deren Mulden oft bis auf die Mergelunterlage hinabreichen, und von welchen eine im südöstlichen Teile des Gebietes sogar schluchtenartig vertieft ist. In dieser gedeihen im Gegensatze zu den umgebenden, mit Nadelholz bestandenen Hügeln eine kräftige Laubholzvegetation und wegen der beständigen Feuchtigkeit Krautpflanzen. Diese Kamesgruppe erstreckt sich mit 45—55 m Höhe ü. M. in einer 6—800 m breiten Zone ca. $1^1/_2$ km weit von WNW nach OSO nördlich von der Demmin-Treptower Chaussee und flacht sich nach SW hin zum Strehlower Bach langsam auf ca. 40 m ab. Ihre Kuppen sind meistens in N—Slicher Richtung in die Länge gezogen und besitzen geringe Böschungen von 10—15°, vereinzelt auch von 20—23°. Nach NO zu dem nur 1,7—1,8 m ü. M. liegenden Tollensetale fällt das Gebiet steil ab, sodass zahlreiche schluchtenförmige Erosionsrinnen eingegraben sind, die mit vielen Blöcken, den Auswaschungsprodukten des Mergels, erfüllt sind.

Die Kuppen bestehen gewöhnlich aus Grand, dem besonders nach oben hin einige Kiesbänke eingelagert sind. In einer ca. 12 m tiefen Grube im Forst Buchholz können der Hauptsache nach zwei Lager unterschieden werden, welche durch eine mehrere Dezimeter starke, ungefähr horizontal liegende Bank von Geröllehm, wie im Garzer Ås (Taf. 9), getrennt sind. Die hangende ca. 8—9 m mächtige Serie besteht aus Geröll-

granden, die wenig mächtige, unter geringem Schüttungswinkel geneigte Kiesschichten und ein aus Geröllen und Geschieben bestehendes Blocknest enthalten. Die untere besteht aus stellenweise über 35° geböschten diskordant wechsellagernden Grandschichten, sowie aus Bänken von grobem, diakenem Kies mit abgebrochenen Schichtenköpfen.

Ausser in den Einsenkungen hat die Kameslandschaft in ihrem nördlichen Teile Ein- und Auflagerungen von Geschiebemergel; z. B. ruht ein ca. $1^1/_2$ m mächtiger Mergelklotz auf nach SW aufgebogenen Kiesbänken. Nach SO geht sie unmerklich in eine marginale Rückenlandschaft über.

3. Die Kames bei Weltzin.

Aus dem sich von Weltzin durch den Golchener Forst nach Burow und Seltz hinziehenden Geröllsandstreifen heben sich unweit des Tollensetales zwei in NO—SW-licher Richtung gestreckte Radialkames heraus. In der Längsansicht gleichen sie zwar wegen ihrer ca. 20—23°, an einer Stelle sogar 27° betragenden Böschung Åsar, lassen aber, sobald man sich zwischen ihnen befindet ihr kuppiges Relief (Taf. 15) klar hervortreten. Sie bestehen aus je sechs dicht hintereinander liegenden, an ihrem Fusse zu einem Rücken verschmolzenen Kuppen, von denen einige seitlich gegeneinander verschoben sind, und haben eine Höhe von 34—42 m ü. M., d. h. 29—36 m über der Tollense. Ihrem S-Ende ist eine mit kopfgrossen Geröllen und Geschieben übersäte Blockkuppe, wie sie ähnlich in den Endmoränen vorkommen, vorgelagert.

Die Hauptmasse der Hügel macht ein Geröllgrand aus, der Lagen eines meist nicht sehr groben Kieses, sowie zahlreiche grosse Rollblöcke und Geschiebe enthält. Er bietet an der SW-Ecke des westlichen Rückens in einem grösseren Aufschlusse folgendes Profil (Taf. 14).

In die diskordanten, im Hangenden mehr Parallelstructur aufweisenden Grande ragt von der W-Seite eine $^3/_4$—1 m dicke Mergelzunge hinein, welcher parallelgeschichtete, tonige Sande mit einem Übergang in normale Sande nach O angelagert sind. Sie überdeckt geröllarme Grande, bildet

jedoch das Liegende von antiklinalen Kiesbänken, welche die O-Hälfte des Hügels beherrschen und in ihren hangenden Partien an den Flanken den natürlichen Schüttungswinkel (45—60°) übersteigen. Dies letzte möchte ich eher auf eine Übergusschichtung, als auf eine spätere Verrutschung zurückführen, da sich Verwerfungen nicht finden. Die mittleren Teile dieser Kiesmasse sind ungeschichtet und stellenweise deutlich diaken, dagegen ist hervorzuheben, dass sie eine zweite Mergelzunge umschliessen.

4. Die Kames bei Gnoien-Lübchin.

Schon von E. Geinitz[1]) wurden einige aus Kies bestehende, tumulusartige Kuppen, längere Dämme und Wälle NW Gnoien zwischen Lübchin, Bäbelitz und Samow als Kames angesprochen, von welchen er sagt, dass sie dem Diluvialplateau aufgesetzt sind und allseitig scharf abfallen.

Die absolute Höhe dieser Hügel beträgt 25—37 m bei 5—13 m Erhebung über die Grundmoränenebene. An einer Stelle im Gnoiener Stadtforst, SW Bäbelitz, war in einem grösseren Aufschlusse sattelförmige Lagerung diskordanter Geröllsandmassen zu sehen, die im Hangenden einen kiesigen Grand, in der Mitte einen groben Kies darstellen, welcher im Liegenden lehmig wird. Die Schichten sind an einigen Stellen diaken und enthalten eine nestartige Geröllpackung.

Erwähnt seien noch die unbedeutenden, vielleicht zu den Radialkames zu rechnenden Kuppen, in welche sich das Thürkow-Gnoiener Ås nach starker Verbreiterung ONO der Stadt auflöst. Sie liegen zu mehreren in NO—SW-licher Richtung hintereinander und stehen zum Teil durch niedrige Bodenschwellen in Verbindung. Ihr Böschungswinkel beträgt 20—25°, bei den grösseren 25—27°.

5. Die Kames bei Bassin.

Das N-Ende des Baggendorfer Ås erweitert sich zu einer 1 qkm grossen Kameslandschaft (20—27 m ü. M.), deren

1) Über Åsar und Kames in Meckl. A. a. O.

4—6 m hohen Hügel sich zu drei dem Ås parallelen Reihen gruppieren und nach Bassin zu in Querrücken übergehen. Diese scheinen keine Durchragungen zu sein, da der Mergel am Fusse abbricht und das Material der Hügel gröber ist, als der Sand unter ihm ($1^1/_2$ m mächtig) in der Grundmoränenebene bei Bassin. Der Aufbau der Hügel wechselt mit dem Kies- und Sandgehalte, sodass bald deutliche, bald unvollkommene Schichtung auftritt. In dem letzten Falle liegen einzelne grosse Blöcke mit vorzüglichen Schlifflächen und Schrammen, an einigen Stellen sogar Haufen in dem sandigen Grand.

6. Die Kames bei Kl. Rakow.

Das Kame südlich Kl. Rakow ist ein stark buckeliger, zweimal unterbrochener Rücken von nicht ganz 2 km Länge und einer Höhe von ca. 6—7,5 m, der sich mit einem Bogen von N nach W bis in die Gegend von Bretwisch hinzieht. Sein nördliches, wallartiges Stück (25 m ü. M.) macht den Eindruck eines Åsrückens, da es schlangenartig gewunden ist und eine Böschung von 20—22°, gegenüber der gewöhnlichen von 10—17° erreicht. Es wird auf der O-Seite von einem vertorften Graben begleitet und schliesst sich fast rechtwinklig an den SW-lichen Rücken, sodass hier gleichsam ein radiales Kame mit einem marginalen in Verbindung tritt.

Die Lagerung der Geröllsandmassen ist im Längsprofil bald stark, bald flach wellig mit Neigungen von meist 10—15°, seltener 20°. Sie gelangt in einem Längsschnitte (Taf. 14) zur Anschauung, an welches sich nach SW noch ein Sattel mit Böschungen von 20—25°, stellenweise 30° anschliesst. Im Querprofil herrschen dieselben Winkelverhältnisse (Taf. 14). Die linsenförmigen oder meist rhombischen Kiesbänke sind im ganzen Profil sattelförmig angeordnet; die längeren Diagonalen haben eine Neigung von 20—25° und weichen von den äusseren Böschungsflächen (30—35° oder wenige Grade) ab. Ein Geschiebemergelkern mit Andeutung von Druckbankung bildet einen in der Längsachse des Rückens gestreckten Grat. Er böscht in Übereinstimmung mit der Kiesantiklinale, zeigt deutliche Spuren einer Erosion und keilt nach

N schnell gegen das Liegende aus. Die Gerölle werden bis kopfgross und reichern sich lokal, besonders in Ei- bis Faustgrösse, selbst Kindskopfgrösse mit häufig diakener Schichtung zu Packungen an. Grandige und kiesige Massen sind stark diskordant, doch scheint diskordante Parallelstruktur nur im Querprofil aufzutreten, während linsenförmige Umrisse im Längsprofil zahlreich sind. Im letzteren brechen einzelne Schichten und selbst diakene Bänke plötzlich ab, indem sie von anderen, meist aus gröberen Material bestehenden in einer bald regelmässigen, bald ungleich gebogenen, aber unter Umständen bis zu 90° steilen Fläche überlagert werden. Selbst kurze rinnenartige Vertiefungen und kesselartige mit groben Kies ausgefüllte Einsenkungen kommen in sandigen Teilen vor, wobei nicht selten mehrere über einander lagernde, verschiedenartige Bänke durchbrochen werden. Eine Erklärung findet diese Art von Zerstörung, bei der die Steilseite nach NW gerichtet ist, nur durch eine Strudelbewegung der Wassermassen, die von N her kommend, Teile der liegenden Bänke aushob. In den flachen Schichtwellen konzentriert sich der grobkörnigste Geröllsand in der Mitte des Rückens und in den stärker geböschten auf der SO-Seite, wo er meist nicht so vollkommen geschichtet ist, jedoch in grösser Mächtigkeit auftritt und bis znm Niveau des Kamegrabens hinabreicht.

7. Die Kames südwestlich Pustow.

Die zwischen Pustow, Zarrentin und Sassen liegende Kameslandschaft umfasst ein Areal von ca. 15 qkm, das teils aus unregelmässigen Flächen mit zahlreichen Mulden, teils aus gewundenen kuppigeu Rücken besteht. Sie bietet trotz scheinbarer Unregelmässigkeit eine gewisse Ordnung im Verlauf der Kuppen, Rücken und Vertiefungen. Die Mulden umschliessen an ihrem blinden N-Ende ein Soll, reiheu sich nach S in Windungen aneinander und stellen gleichsam ein unvollständig zur Ausbildung gelangtes Überfliesstal oder eine Art von Talbeginn dar. In dem Schwingetale, welches ein erweitertes Überfliesstal sein dürfte, zeigen auch die Rücken eine gewisse Orientierung, da sie auf dessen

N-Ufer zulaufen und auf der S-Seite eine gemeinsame, dem Tale parallele Richtung verfolgen. Sie tragen Kuppen von 6—16 m, bei einer absoluten Höhe von 30—41 m. Die nach SW vorgelagerte Grundmoränenebene flacht sich von ca. 20 m ü. M. zum Peenetal auf 12 m ab.

In der ganzen Marginalkameslaudschaft sind Geschiebe von bisweilen bedeutenden Dimensionen sehr reichlich vorhanden, im Schwingetal so zahlreich, dass es stellenweise einem Felsenmeere gleicht. Sie sind zu Hünengräbern und Mauern aufgetürmt und werden vom Volke als heidnische Opfersteine angesprochen. Wie gesät liegen sie ferner an der östlichen Talseite in der Sandkuppe nnfern Pustow, sowie weiter östlich gegen Gr. Zastrow nestartig in lehmigem Sande eingebettet. In einer Grube fanden sich ausserdem grosse Schollen weisser Kreide und viele schwarze Feuersteine neben nordischen Geschieben von 1—$1^3/_4$ m Durchmesser.

Von den Lagerungsverhältnissen konnte man in einigen Aufschlüssen ein Bild gewinnen. In dem steil geböschten terrassenartigen „Kiesberge“ fallen die diskordanten Kiesbänke mit der Böschung ein. Sie enthalten schön gerundete, bis kopfgrosse Gerölle neben einzelnen Geschieben und lassen diakene Schichtung mehrfach beobachten. Ein höchst interessantes Profil bot ein grosser Aufschluss in der steilen (15—20°) Kieskuppe zwischen Zarrentin und Sassen am W-Rande des Schwingetales. Auf ihrer S- und O-Seite zeigt sich eine $1^1/_4$ m mächtige Packung aus gerollten und eckigen, meist ei- bis faustgrossen Steinen, die nach N und NO in Kiese und Sande übergeht, welche ihrerseits mit mehreren, verschieden dicken Mergelbänken (3—4) wechsellagern. An der N-Seite erscheint an einer Stelle als oberste Lage inglacialer Mergel, der von dem subglacialen durch eine 20 cm dicke tonige Sandschicht getrennt ist. Ausserdem siud in der Kameslandschaft kurze, NO—SW laufende Geschiebehügel verstreut, die teils aus Lehm und lehmigem Sand, teils aus ungeschichteten oder doch schwach geschichteten Sanden bestehen. Ein Rücken links vom Wege Sassen-Zarrentin ist sogar höher (36 m ü. M.) als die benachbarten Kames.

Ebenso erheben sich unmittelbar bei Pustow im Buchenwalde einige Kuppen aus Geschiebelehm, an welche sich ein N—S laufender, steiler (25—30°), zahlreiche Blöcke tragender Wall von 375 m Länge anschliesst. Es ist jedoch möglich, dass man in diesem ein altes Befestigungswerk vor sich hat. Schliesslich befindet sich etwas weiter ein niedriger, ca. 150 m langer ähnlicher Grandrücken, dessen Fortsetzung am anderen Schwingeufer eine 13 km lange Geröllrandmoräne ist.

8. Die Kames bei Hohendorf.

In dem von Helmshagen nach Hohendorf ziehenden marginalen Geröllsandstreifen entwickeln sich zwischen letztem Orte, Buddenhagen und Pritzier einige Kieskuppen mit Höhen von 28—37 m ü. M. und schliessen sich zu im allgemeinen NW—SO laufenden Komplexen zusammen. Meist lassen sie durch isolierte Kuppen und durch senkrecht zum Gesamtverlauf liegende kurze Rücken erkennen, wie sie aus deren Verschmelzung entstanden, und es vermag die flache, sattelförmige Lagerung der Geröllsandmassen zur Verschmelzung der einzelnen Kuppen beigetragen haben. An einigen Stellen (z. B. gleich westlich Hohendorf) schaffen sie durch schärferes Hervortreten ein unruhiges Terrain. Sie sind dann in der NO—SW-Richtung gestreckt und hintereinander gereiht. Zwischen ihnen liegen gleich orientierte Depressionen, die teils vermoort oder mit Wasser gefüllt sind, teils Heiden darstellen.

Die Kames bauen sich auf aus einem bald grandig-sandigen, bald kiesigen Geröllsand mit diskordanter und in dem Kies oft diskener Schichtung. Sie werden vom Geschiebemergel unterteuft, auf dem teils zuerst der Kies (z. B. südlich Hohendorf), teils Grand (westlich von diesem Orte) folgt, auf welch letztem eine 2 m mächtige Geröllpackung mit zahlreichen bis kopfgrossen Stücken ruht. Hin und wieder führen sie Geschiebe mit Schlifflächen, zahlreicher nur in einer Grube am sog. Krausen Baum.

Nach N nimmt die Mächtigkeit der Geröllsande ab, die des Geschiebemergels und der unterdiluvialen Sande zu. Unfern der Haltestelle Hohendorf sind die unteren Sande

aufgebogen, und in sie greift apophysenartig Mergel ein, der einige Sandschlieren enthält und stellenweise selbst stark sandig wird. Nach oben wird er von inglacialem Geschiebelehm bedeckt, den seinerseits wenig mächtige Geröllsande überlagern. Ähnliche Profile bietet der Talraud der Zieseniederung zwischen Hohendorf und Schallense, wo ausser unteren Sanden im Hangenden bisweilen Mergelsande auftreteu. Der Geschiebemergel der Kames uud des gauzen Gebietes südlich des Ziesetales führt Kalkkonkretionen und Brocken eines rotbraunen plastischen Tons (Paleocän).

An dieser Stelle mögen auch die zwischen Hohendorf und Wolgast liegenden Hügel (Ziese-Berg 49 m; Schanz-B. 42,2 m und Gerichts-B.) Erwähnung finden. Morphographisch schliessen sie sich den Kames au uud zwar im besonderen der Zieseberg mit seinem Gewirr von Kuppen, welche durch tiefe zur Peene laufende Schluchten getrennt werden. Sie bestehen jedoch aus unterdiluvialen Sanden, auf welchen nur vereinzelt oberer Geschiebemergel liegt mit einer kaum $^3/_4$ m übersteigenden Mächtigkeit. Meist lässt ein unbedeutender Sandstreifen mit Geröllblöcken, seltener Geschiebe oder Lehmbeimengung eine Trennung der unteren Sande vou den oberen als möglich erscheinen. Die unteren Sande sind ausserdem viel zarter parallel geschichtet und führen bisweilen kleine Tonbänkcheu.

Diese Wolgaster Hügel verdanken wahrscheinlich ihre Gestalt denselben Schmelzwassern, welche die Hohendorf-Buddenhäger Kamezone schuf. Sie könnten daher als Pseudokames bezeichnet werden. Schon in der Gegend von Steinfurt macht sich eine SW—NO-liche Erosionsrinne bemerkbar, die ihre Fortsetzung offenbar in dem Peenestrom von Hohendorf bis Hollendorf östlich Crōslin fand. Mehr oder weniger auf die Peenefurche zu gerichtet sind einige NO—SW laufende, längliche Depressionen und Rinnen auf Usedom, welche von extraglacialen Wassern ausgegraben sein dürften.

9. Die Kames zwischen Wusterhusen und Latzow.

Die Kameslandschaft beginnt nördlich Wusterhusen und zieht sich als eine Kette runder und ovaler Kieskuppen

bis westlich Latzow, hinter welcher noch eine Anzahl meist kleinerer, nordsüdlich gerichteter Kuppen liegt. Bei 26—48 m Höhe ü. M. überragt sie die südliche Grundmoränenebene im allgemeinen um 5 m, lokal um ca. 23 m. Nach O legt sich zwischen Nonnendorf und Cröslin ein Sandr mit ebener Oberfläche vor und zwar von gesteinsfreiem Heidesand. In den Klosterbergen umschliesst er eine Düne und steigt nach Latzow zu sanft an, wo er einem geröll- und geschiebeführenden Spatsande Platz macht. Nach O (Cröslin) und S (Rubenow) geht er allmählich in die genannte Geschiebelehmebene über.

Zwischen den Kames befinden sich zahlreiche Mulden und unregelmässige, in der N—S-Richtung gestreckte Depressionen, während Sölle fast fehlen.

Der Geröllsand ist im südlichen Teile des Gebietes ein Kies, in dem nördlichen ein Grand, der zur Küste hin Dünensand Platz macht. Er wird von meist fettem Geschiebelehm unterteuft, der selbst in die Kuppen hineinragt und nach W in den ersten übergeht, indem seine südlichen Teile sandiger als die nördlichen sind und stellenweise z. B. bei Wusterhusen eine Blockbestreuung tragen. Der Geröllsand ist im Hohen Berge (48 m), einer Kuppe auf dem Schnittpunkt zweier nach S gerichteten Rücken, erschlossen und zwar als diskordant geschichtete Kiese, die bald feinkörnig sind, bald nur aus haselnuss- bis eigrossen Geröllen bestehen. Im Hangenden wechsellagern diese mit Bänken von meist faust- bis kindskopfgrosseu, Schliffe und Schrammen aufweisenden Geschiebeu, unter denen selbst solche von 0,50—1 m hin und wieder vorkommen.[1])

10. Die Kames bei Jeeser.

Eine nur unbedeutende Gruppe von Kieshügeln zeigt sich in der Gegend zwischen Jeeser und Jager und ist ihrem Bau und Auftreten nach als Kames in einem von Gristow nach Reinkenhagen laufenden Geröllsandstreifen aufzufassen.

1) Diese Kameskuppe gewährt einen Ausblick sowohl über die ganze Kameslandschaft, als auch auf die sich flach ausbreitende Zieseniederung. Als höchste Erhebung an der ganzen Boddenküste ist sie von der See her weit sichtbar und an der Nadelholzkappe kenntlich.

Die flachen Kuppen und Rücken ordnen sich in der NO—SW-Richtung und werden südlich der Haltestelle Jeeser von der Eisenbahn durchquert. Sie bestehen aus einem kiesigen, geschiebeführenden Geröllsande nnd sind dem Geschiebemergel aufgesetzt, der in den nördlichen Teilen gelegentlich in sie eingreift. Im Walde nördlich der Haltestelle durchragen ausserdem gestauchte untere Sande den Geschiebemergel, der dort von oberen Schwemmsanden überlagert wird.

Dem Strom, welcher diese Kames aufschüttete, scheinen ebenfalls ihre Entstehung zu verdanken: erstens die nach SW bis Gerdeswalde reichenden flachen Sandrücken, zweitens die nach N bis Reinberg gehenden Depressionen und Rinnen zwischen den Geschiebehügeln mit dem Charakter einer niedrigen Moränenlandschaft.

11. Die Kames bei Richtenberg.

Bei Richtenberg sind den beiden Rändern des ca. 500 m breiten, N—S laufenden Quertales Kiesrücken aufgesetzt, östlich der 35,6 m hohe Papenberg und westlich der 24 m hohe Huf-Berg. Beide sind zu den Radialkames zu rechnen und stehen zur Talbildung in enger Beziehung.

Der Papenberg stellt einen der merkwürdigsten Kieswälle dar, welche ich bis jetzt in Pommern zu beobachten Gelegenheit hatte. Er ist ca. 650 m lang, schmal und kammartig, mit einer Böschung von 15—18°. Über der östlichen Grundmoränenebene erhebt er sich 14—15 m, doch scheint der Mergel auf der Mitte der Hügelsohle abzubrechen, sodass untere und obere Saude einander berühren, wie es in Åsar nicht selten der Fall ist. Ausser als Unterlage tritt der obere Mergel eingeschoben in der Mitte des Hügels auf, da er eine vom Gipfel bis fast in die Gegeud der Sohle reichende, in der Längsachse des Rückens gestreckte Masse von 5—7 m Mächtigkeit darstellt, die von O her Sanden und Kiesen aufgelagert und etwas keilförmig in die hangenden Kiese eingedrungen ist. An der O-Seite läuft er zungenförmig nach unten bis 2—4 m über dem unterteufenden Mergel und bricht nach oben in einer steilen Wand ab. Stauchungen wurden nur an den

unterlagernden Sanden, Mergelsanden und Feinsanden des unteren Diluviums beobachtet. Aus diesen Lagerungsverhältnissen geht hervor, dass wahrscheinlich ein Teil der Kiese, Grande, Sande, Feinsande, Mergelsande und tonigen Sande supramorän, ein anderer inframorän ist.

Die Geröllsande bestehen bald aus wechsellagernden, schwach gewellten Kies- und Grandschichten, bald aus Bänken und Lagen von Kies und Grand, die im Querprofil antiklinal, östlich meist mit ca. 15—20°, westlich mit 18—25° einfallen. Zum grössten Teile legen sie sich seitlich an den Mergelkern oder bilden einen kontinuierlichen Sattel. Im Längsprofil lagern sie stark wellenförmig mit einer Antiklinale von oft 20—30°. Grosse Gerölle sind spärlich vorhanden, seltener noch Geschiebe, die jedoch in einzelnen, mächtigen Blöcken am Talrand vorkommen.

Der Huf-Berg stellt einen länglichen Hügel dar, der sich aus einer dem westlichen Talrande parallel laufendeu, ca. $1\,^1/_2$ km langen Geröllsandzone erhebt und nach W allmählich in die Mergelebene übergeht. Sein Geröllsand ist im Gegensatze zu dem des Papenberges sehr grob und lagert flach sattelförmig. Er zeigt eine gute Sortierung, sodass Bänke von gröberem Kies mit feinerem wechsellagern. Unter seinem Geröll führt er viele schwarze Feuersteine, weisse kieselige Knollen von Kalk und weisse Kreide.

Die Kames auf Rügen.

12. Die Kames zwischen Bergen und Tilzow.

Das N-Ende einer bei Gustow am Strelasunde beginuenden Åszone bilden die von Tilzow uach Bergen in nordöstlicher Richtung iu 3—4 parallelen Reihen ziehenden Kames, welche Rücken, längliche Kuppen und uuregelmässige Hügel darstellen und mit zwischenliegenden, teilweise mit Wasser gefüllten Mulden und mit mehr oder weniger langen, zusammenhängendeu Depressionen versehen sind. Trotzdem sie im Relief sehr gut mit Böschungen von 11—16° und stellenweise 20°

hervortreten, ragen sie über ihre Umgebung doch nur wenig empor. Nach N freilich erheben sie sich allmählich zu den bei Bergen liegenden, alles weithin beherrschenden Höhen des Rugard, während das südliche Ende bei Tilzow und Alt-Sassitz[1]) in deutlichen Terrassen abfällt. Noch weiter südlich und jenseits der vertorften Depression befindet sich eine Gruppe von marginalen Kames.

In den zahlreichen Aufschlüssen lagert der Kies, wie gewöhnlich im Querprofil antiklinal, im Längsprofil flach wellenförmig. Er zeichnet sich überall durch sein grobes Korn, häufiges Auftreten diakener Schichtung und Geröllpackungen aus. In den Marginalkames, die öfter Lehmeinlagerungen besitzen, sind auch die Geröllpackungen etwas lehmig und werden zuoberst von einer bis 40 cm dicken Sandlage bedeckt. In den Radialkames nehmen sie an Mächtigkeit zu, sodass sie im Hangenden der niedrigeren Rücken, z. B. unfern der Lederfabrik bei Bergen, stellenweise mehrere hundert Meter lange und bis $1\,^1/_2$ m mächtige Blockpackungen bilden. Diese bestehen aus meist faustgrossen, weniger kopfgrossen, selten aber $^1/_2$ m im Durchmesser starken, lose aufeinandergehäuften Blöcken mit humosem, sandigem Zwischenmittel. Ihre Steine, selbst die zahlreichen Feuersteine, sind vorzüglich durch Wasser abgerollt, sodass unter den grossen Haufen des Abbaues erst nach längerem Suchen zwei ca. 40 cm messende Geschiebe mit Schlifflächen, darunter eins mit Schrammen, gefunden wurden. Diese Packungen sind von dem Kieskerne des Rückens durch eine Grundlage getrennt, die gegen das Liegende geschichtet wird, häufig die Sohle der Rücken bildet und einzelne Linsen mit diakener Schichtung, sowie Gerölle von einfacher bis doppelter Faustgrösse, vereinzelt solche von Kopfgrösse umschliesst. Geschiebe von $^3/_4$ m Durchmesser sind hier und da eingestreut.

Als letzte Ausläufer dieser Åszone können vielleicht einige Geröllsandhügel auf Jasmund gelten, welche sporadisch in der

1) M. Scholz verzeichnet bereits auf seiner geologischen Übersichtskarte Kiesmassen, welche hier längs der Bahn in vielen Gruben erschlossen sind.

Drumlinslandschaft auftreten, z. B. nordwestlich Sagard und nördlich Promoisel. Bei letztem Orte beobachtet man in einer grossen Sandgrube ein nördliches Einfallen der Grand- und Kiesschichten. Auf der SO-Seite führt ein sehr grober Kies viele Rollblöcke (bis 35 cm Durchmesser), die lokal zu geschiebeführenden Packungen werden. Dieser Kiesstreifen zieht sich noch ein ganzes Stück weiter nördlich. Andere Sandrücken, welche überall gleichsinnig mit den Drumlins laufen, bestehen z. B. bei Lanken, Quoltitz, Lohme aus unteren Diluvial-Sanden, welche bei der interglacialen Schollenzerstückelung an den flach einfallenden Spalten zur Erdoberfläche hinaufgeschoben sind und durch den Eisschub drumlinartige Gestalt angenommen haben.

13. Die Kames bei Garz auf Rügen.

Westlich von Garz zwischen Berglase, Frankenthal, Poseritz und Kl. Stubben liegt eine Kameslandschaft, die sich weniger durch bedeutende Kieskuppen, als durch zahlreiche Mulden, kesselartige Vertiefungen und unregelmässige Depressionen auszeichnet. Sie ordnet sich zu drei, durch grössere Moorflächen getrennten Gruppen, nämlich im Berglaser Holz und bei Gr. sowie bei Kl. Stubben. Ihre Höhe, vom Fusse der Böschung aus gerechnet, schwankt zwischen 3 u. 8 m, von der Torfoberfläche aus gerechnet zwischen 5 u. 12 m, bei einer absoluten Höhe von höchstens 21 m. Die Kuppen sind entweder rund bis elliptisch oder bilden nur unregelmässige Hügel und kurze Wälle. Sie liegen in NO—SW-licher oder in NW—SO-licher Richtung nebeneinander und schliessen sich bei Kl. Stubben zu einem fast åsartigen Walle zusammen. Charakteristisch für sie ist ihre Zusammensetzung aus mehreren (meist 3—4) Buckeln, gerade so, als wenn auf eine Kugelschale an verschiedenen Stellen Kalotten mit kleinerem Radius aufgesetzt wären, eine bei den nordamerikanischen Kames häufige Erscheinung.

Der Geröllsand der Kames ist bald mehr, bald weniger stark aufbereitet und stellenweise schwach lehmig. Er besteht

in den Hauptkuppen durchweg aus Kiesen, welche nördlich Kl. Stubben in einer grossen Grube folgendes Profil beobachten lassen. Die Kiese lageru antiklinal (10—20°) und gehon zum Hangenden in normalon Spatsand über. Sie enthalten zahlreiche Blöcke bis zu 2 m Durchmesser, von denen einige Schrammen und Schlifflächen, die meisten hingegen deutliche Anzeichen späterer Wasserbearbeitung aufweisen. Diakene Schichtung zeigen sie in verschiedenen, jedoch wenig ausgedehnten Teilen nnd an einer Stelle eine fast 1 m mächtige loso Packung aus walnuss- bis aufstgrossen Geröllen. Sie werden vom Geschiebemergel unterteuft, der auch als seitliche Einpressung beobachtet wurde.

In einen flachen Geschiebehügel nördlich Kl. Stubben ragt senone Feuersteinkreide hinein. Sie wurde bis 40 m Tiefe erbohrt, wo sie auf „Schwemmsand" ruhon soll. Oberflächlich hat sie starke Verquetschungen und Einpressungen von untorem und oberem Geschiebemergel erfahren, die ihrerseits Brocken eines braunen Glimmertons enthalten.

Auf einigen Kieskuppen liegen runde Sölle, wie auch Geschiebesandbedeckung vorkommt.

14. Die Kames zwischen Gustow und Drigge.

Im südlichen Teile der bei Bergen beginnenden Åszone treten zwischen Gustow und Drigge am Strelasunde nochmal Kames als Kuppen und Rückeu hervor. Unmittelbar im Dorf Gustow hebt sich ein 5—13 m hoher Rücken auf ca. $^1/_2$ km Länge scharf hervor. In der grossen Sandgrube des Dorfes lassen sich deutlich zwei von einander im Bau verschiedene Schichtengruppen unterscheiden. Dio nördliche ist sandig bis grandig und zeigt im allgemeineu eine linsenförmige Lagerung und daneben eine diskordante aus parallel geschichtete Lagen. Ihre Linsen sind zum Teil korradiert nnd unter Winkeln von 15—25° von anderen überdeckt. Diese Serie wird von SW her überlagert von einer aus antiklinalen Kiesschichteu bestehenden, welche unten flach, zum Hangeudeu aber unter Winkeln bis 30° einfallen. Schwach synklinale Grand- und

Sandschichten füllen die Mulde zwischen beiden Schichtkomplexen aus.

ONO WSW



Fig. 3.

Ausserordentlich charakteristisch sind die Lagerungsverhältnisse in den ausgedehnten Kiesgruben bei Drigge zwischen Wamper und Gustower Wiek. In einigen Teilen des Aufschlusses sind nicht weniger als 6 übereinanderliegende Serien zu beobachten (Fig. 3). Der Kies ist besonders in den tieferen Teilen sehr grob und besteht oft aus Bänken von nuss- bis eigrossen Geröllen, unter welchen bis doppeltfaustgrosse zahlreich vertreten sind. Geröllpackung und diakene Schichtung sind die herrschenden Formen. In den beobachteten Profilen fallen alle Bänke monoklinal unter 25—35° Neigung nach W und S ein, was dem südwestlichen Haupteinfallen und dem Streichen entspricht, aber eine jede wird im Hangenden durch eine horizontal geschichtete, sandigere, dünne Bank getrennt. Nach oben zu macht der Kies Sanden und Granden Platz, die auch monoklinal unter Winkeln zwischen 15 bis 20°, seltener bis zu 30° lagern.

15. Die Kames der Tribberatz-Dollahner Gegend.

Orographisch ganz ausgezeichnet entwickelt ist die im ganzen wohl 15 qkm grosse Kameslandschaft der Umgegend

von Tribberatz und Dollahn auf der Granitz, deren südliche Fortsetzung das Zirkower Ås (vergl. S. 199) darstellt.

Es kommen radiale und marginale Kames vor, und zwar zieht sich die Reihe der letzteren in der Prora und den Tribberatzer Langen Bergen im Bogen um Dollahn herum, wobei die Dollahner und Ufer-Berge mit gerechnet werden können. An diese setzt sich rechtwinklig nach SW eine ca. $5^1/_2$ km lange, perlschnurartige Kette von Radialkames in der Fangerin und den Hagener Bergen an, von denen besonders die Fangerin, ein stark buckeliger Rücken, aus ungefähr zwölf dicht hintereinanderliegenden Kuppen besteht. Sie sieht trotz ihrer geringen Höhe von 44—46 m ü. M. einem Bergrücken ähnlich, da ihre Seiten nach O auf 3 m und nach W auf ca. 10 m steil abfallen.

Ein grösserer Aufschluss war leider auf diesen aus Geröllsanden bestehenden Höhen nur in dem kurzen Nebenzweige am W-Ende der Tribberatzer Langen Berge in unmittelbarer Nähe der Windmühle zu finden. Er enthielt diskordant geschichtete Sande mit wenigen Kieslagen, während weiter nördlich an der Oberfläche, sowie in Anschnitten, Steilrandabbrüchen und Hohlwegen in verschiedenen Teilen des Gebietes ein grober Kies mit zahlreichen faust- bis kindskopfgrossen Geröllen sichtbar wurde. Feuersteine und Kreidebrocken sind überall so häufig, dass in nicht grosser Tiefe anstehende Kreide zu vermuten ist. In der Torfwiese südlich Tribberatz z. B. liess sich oberflächlich mit Mergel vermischte, feste Kreide nachweisen, die noch in einem Wiesengraben unfern des Gutes Darz zutage tritt.

16. Die Kames der Nistelitz-Seedorfer Gegend.

An die Tribberatz-Dollahner Kames schliesst sich nach SO eine Kette von Kames an, deren letzte Reste bis nach Moritzdorf zu verfolgen sind, und welche einer südlich vor ihr liegenden Staumoräne von Viervitz über Seelvitz nach Kl. Stresow parallel läuft. Sie besteht teils aus runden und elliptischen Kuppen, teils aus Rücken, von denen einige kuppenförmige Aufragungen haben, wie z. B. zwischen Stresow und Nistelitz. Nördlich

Kl. Stresow sind die Hügel sehr steil geböscht, und in den Stresower Tannen greifen tiefe Schluchten zwischen sie ein. Dennoch ist der Kies nicht sehr mächtig, und stellenweise wird schon unter 1 m Kies unterdiluvialer Sand mit Ton erreicht, welche beide in dem ganzen Gebiete der Granitz eine erdige Braunkohle in Flittern, Stückchen und Schmitzen führen. Da der obere Geschiebemergel meist der Denudation zum Opfer gefallen ist, konnten die interglacialen Sande leicht durch die Erosion zu Kuppen umgestaltet werden. Daher stossen einerseits die unteren Sande oft durch die obere Geröllsandschicht, andererseits zeigen wie Kames aussehende Hügel auf ihren Böschungen abgeschnittene Profile von Unterdiluvium. Man hat es also zum Teil mit Pseudokames zu tun. Die Hügel in den Stresower Tannen sind teilweise dieser Art, ebenso diejenigen im Forst Schellhorn und Zargebitz; wahrscheinlich enthalten auch die Hagener, die Zirkower, die Tribberatzer und die Dollahner Berge solche Kerne von unterdiluvialen Sanden.

Die Lagerung der Kies- und Geröllsandschichten in den Kames ist sowohl für die einzelnen Bänke, als auch für die grösseren Serien die gewöhnlich diskordante. In einem Aufschlusse SO Nistelitz werden die Schichtköpfe der steil auf 35—65° aufgerichteten, stellenweise antiklinalen Bänke von horizontalen überdeckt. Diskrete Schichtung wurde vereinzelt wahrgenommen; einmal fand sich ein Blocknest von $6^1/_2$ m Durchmesser, bestehend aus faust- bis kopfgrossen Blöcken. Der Geröllsand ist bald stark aufbereitet zu klarem Sand und Kies, bald lehmig. Stauchungserscheinungen selbst mit Überkippung zeigten sich im unteren Sand wie im Kies, besonders jedoch in den der Stammoräne benachbarten Teilen.

Rückblick.

Ein Teil der Geröllhügel in Vorpommern und auf Rügen ist zu den vor allem aus Schweden und Nordamerika bekannten Åsar, Rollsteinfeldern und Kames zu stellen. Zwar wurden schon aus Deutschland einige Åsar und Kames beschrieben, doch lag eine eingehende Untersuchung bislang nicht vor, und wurde die Existenz derselben in Vorpommern und Mecklenburg bis heute vielfach angezweifelt. In Vorpommern und auf Rügen ist ihre Ausbildung so mannigfaltig und sind ihre Wechselbeziehungen so deutlich, dass ein bis in seine Einzelheiten klares Bild gewonnen werden konnte. Da alle drei Hügeltypen, so sehr sie nach Form, Bau und Auftreten von einander verschieden sind, dennoch ineinander übergehen, muss ihre Bildung auf gleiche Ursachen zurückgeführt werden, d. h. auf Gletscherflüsse, die in zeitlicher und räumlicher Aufeinanderfolge Geröllglacial aufschütteten. Diese Ströme sind in Kanälen des Inlandeises und in Rinnen der Grundmoränensohle geflossen und waren abhängig von der Art der Zurückschmelzung des Eisrandes. Deshalb warfen sie ihre der Innen- und Grundmoräne entstammenden Schotter entweder zu regelmässigen, steilgeböschten Rücken, den Åsar oder zu flachen, unbestimmt begrenzten Hügeln und ebenen Decken den Rollsteinfeldern auf. Diese letzten sind bald mehr åsartig als Rollsteinhöhen, bald den Kames ähnlich als Kamefelder ausgebildet. Demgegenüber treten in den Gebieten der Rand- und Zwischenendmoränen steile bis flache Kuppen und unregelmässige Rücken auf, die Kames, welche als Radialkames in der Längsrichtung der Åszone oder als Marginalkames mehr quer dazu gestreckt sind.

Die Åsar, Rollsteinfelder und Kames Vorpommerns, der Insel Rügen, sowie der angrenzenden Gebiete Mecklenburgs und der Uckermark lassen sich zu sechs parallelen, NO—SW laufenden „Åszonen“ anordnen. Dieselben zeigen aber keineswegs eine unterbrochene Akkumulation, sondern vielfache Lücken (Hiatus) und in diesen dann nur fortbestehende Erosion von Quertälern und Rinnen.

Die erste und deutlichste, 112 km lange Åszone zieht von Bergen auf Rügen bis in die Teterower Gegend auf mecklenburgischem Gebiet.[1]) In ihr gelangen zur Ausbildung: 1. Åsar zwischen Reinshagen, Thürkow und Gnoien, bei Kirch-Baggendorf und Garz; 2. Kames bei Schliffenberg und Teterow, bei Bobbin, Bassin, zwischen Gustow und Garz, Tilzow und Bergen, sowie 3. ein Rollsteinfeld zwischen Grimmen und Grellenberg. Das Nebenås Gnoien-Methling findet seine Fortsetzung in den Kames bei Rakow und Jeeser, sowie bei Nistelitz bis Seedorf auf Rügen. Zu dieser Nebenåszone gehört ausser unbedeutenden Quertälern die submarine Rinne, die in der Schoritzer Wiek auf Zudar beginnt und sich zwischen Rügen und dem Vilm nach Gobbin erstreckt; vielleicht muss man auch die Having und die Hagener Wiek hierhin rechnen. Von ihr trennt sich bei Garz nach der Bildung des Ås ein Nebenzweig ab, bestehend aus einem Ås bei Zirkow und aus Kames in der Dollahn-Tribberatzer Gegend. — Die zweite Åszone beginnt bei Laage in Mecklenburg, läuft nach Lübchin, setzt sich in Pommern in dem Tale der Blinden Trebel bis zu der grossen Barthieniederung um Endingen fort, wo sie sich in mehrere kleine Nebenlinien gabelt. Der Hauptzug behält die Richtung bei, schneidet in der Prohner Wiek den Strelasundstrom und teilt sich in zwei Arme, wodurch das ganze nordwestliche Rügen seine charakteristische Zerschlitzung in der SW—NO-Richtung empfängt. Der westliche setzt sich im Gellenstrom, im Schaproder Bodden mit don Trog, im Bassower und Wiecker Bodden fort, der östliche wird durch die Breite, den Koselow See und den Breetzer und Breeger Bodden bezeichnet. In dieser Zone kommt es zwischen Laage und Wallendorf zur Ausbildung eines Ås, bei Lübchin von Kamekuppen und eines kurzen Rückens, ferner eines Rollsteinfeldes bei Rekentin, von radialen Kames bei Richtenberg und kameartigen Kieskuppen auf Hiddensoe bei Grieben. — Bei Waren in Mecklenburg nimmt die dritte Åszone ihren Anfang und zieht bis Wusterhusen unter Ent-

1) Der nördliche Teil derselben wurde schon von Fr. v. Hagenow in seine Manuskriptkarte von Neu-Vorpommern und Rügen (Bibliothek des Mineallogischen Instituts der Universität) als Sandstreifen eingetragen.

wicklung eines Ås zwischen diesem Orte und Gatschow, von Kames bei Leistenow (Roidin-Hohenmocker), eines Rollsteinfeldes bei Jarmen und von Kames bei Wusterhusen. Zu ihr gehört die zwischen Usedom und dem Ruden sich hinziehende unterseeische Rinne, das Ostertief. — Mit der dritten Åszone wahrscheinlich verknüpft, tritt die vierte auf mit einem Ås südlich Dahmen bei Borrenthin, mit Kames bei Zarrentin-Pustow. Sie ist bis nach Mönchgut auf Rügen zu verfolgen. Unvollständig ausgebildet ist die fünfte Åszone Weltzin-Wolgast, aus der wir Kames bei den genannten Orten kennen. Sie endet in dem unteren Peenestrom zwischen dem nordwestlichen Usedom und dem Festlande. — Das Hammelstall-Wilsickower Ås endlich scheint sich nach S nicht fortzusetzen.

Die Åszonen überschreiten alle ihr im Wege liegenden Längstäler, von denen zweifellos das pommersche Grenztal und der Strelasund mit seiner östlichen Fortsetzung im Ziesetal tektonisch vorgebildet waren und zwar ohne dass sich ein merklicher Einfluss auf ihre Akkumulations- und Erosionsformen bemerkbar macht.

Der Bau der Geröllhügel zeigt eine ausgesprochene Übereinstimmung mit den aus Schweden, Finland, Dänemark, Schottland und Amerika beschriebenen Bildungen, welche so weit geht, dass dieselbe einen direkten Vergleich mit bestimmten Vorkommen in den erwähnten Ländern zulässt. Allgemein wiederkehrende Eigenschaften sind die diskene Schichtung und das Vorkommen eigentümlicher Korrasionsflächen, welche die Wirkungen eines wirbelnden, aus N oder NO kommenden Wasserstromes darstellen.

Für die Åsar bemerkenswert ist das Vorkommen aller drei Typen: Geröllås, Gemengeås und Stauås hintereinander in einem Åszuge oder nebeneinander in einem Åsrücken. Ein ausschliesslich supramoränes Geröllglacial findet sich zwar in grossen Abschnitten, dennoch muss für unser Gebiet die ausgedehnte Verbreitung der Gemengeåsar als besonders charakteristisch gelten, da das intramoräne Geröllglacial teils allein, teils zusammen mit supramoränen auftritt. In ihnen sind die Geröllsandschichten häufig zusammengeschoben, verquetscht,

aufgerichtet, verworfen, ja selbst gefaltet. Grundmoräne ist ein-, an- und aufgelagert, alles Wirkungen eines erneut zum Aufsitzen gelangten Inlandeises. Diese Wechselwirkungen zwischen einer Ablagerung durch die Schmelzwasserflüsse und durch das Eis konnten am besten am Baggendorfer Ås studiert werden. Die Stauåsar endlich kommen nur im südlichen Drittel des Hammelstall-Wilsickower Ås vor, dessen Hauptmasse aus aufgepresstem Unterdiluvium besteht. Jedoch findet sich inframoränes Material auf kürzere oder längere Strecken auch sonst. Dieses lagert dann entweder antiklinal oder umgekehrt fächerförmig, wie z. B. die Sande im Gnoien-Thürkower Ås. Einer solchen Aufpressung verdankt der in die supra- und intramoränen Geröllsande einragende obere Geschiebemergel seine Gestalt. Derselbe stellt sich als ein in der Längsrichtung des Ås gestreckter Rücken oder Grat mit konkaven Flanken dar, deren parallele Druckschieferungsflächen im ersten Falle eine gerundete, im zweiten eine unter spitzen Winkel auslaufende Antiklinale bilden.

Hervorzuheben ist das Vorkommen von Blockpackungen in den Varchentin-Gatschower und dem Baggendorfer Ås, welche als seltene Erscheinungen bisher nur in einigen finländischen und nordamerikanischen Åsar angetroffen wurden. Die Packungen sind jedoch nicht als modifizierte Geschiebedecksande aufzufassen, sondern sie entwickeln sich unabhängig von ihnen. Wegen der überall deutlich wahrnehmbaren energischen Wasseraufbereitung ist der Geschiebekies an vielen Punkten zur Geröllpackung geworden, deren Auftreten meist mit diakener Schichtung zusammenfällt.

Die Kames weichen darin von den Åsar ab, dass Einpressungen inframoränen Materials in dem gewöhnlichen Sinne nicht vorkommen, abgesehen von oberflächlichen Stauchungen in Gebieten südlich der Granitz. Ferner sind Block- und Geröllpackungen ziemlich allgemein verbreitet, und Blockeinstreuungen treten in allen Teilen der Kuppen gleichmässig auf. Geschiebe mit schönen Schlifflächen und Schrammen gehören zu den normalen Erscheinungen. Als typisch hat für die Kames die pantoklinale und quaquaversale Lagerung zu gelten, sowie

Digitized by Google

die zahlreichen, durch einseitigen Eisschub und -druck erzeugten Schichtenstörungen, die auch noch bei gänzlichem Mangel an überlagernden Geschiebemergel deutlich sind; dieses Vorkommen kann eine Verwechselung von supramoränen mit intramoränen Geröllglacial zur Folge haben. Während bei den Marginalkames die besprochenen Lagerungsvorhältnisse am deutlichsten zum Ausdruck kommen, weisen die Radialkames daneben häufig Åsmerkmale auf und stellen überhaupt Bindeglieder beider Geröllhügel dar.

Trotz inniger topographischer und genetischer Verknüpfung mit Åsar und Kames weisen die Rollsteinfelder ganz selbständige Charaktere auf, was die Folge einer freien Ausdehnung der mit Schotter beladenen Schmelzwasserströme nach allen Seiten hin sein dürfte. Bei unseren Rollsteinfeldern ist die gewöhnliche Lagerung wellen- und linsenförmig, letztere zusammen mit einer diskordanten Lagerung parallolgeschichteter Komplexe. Nur beim Rekentiner Rollsteinfelde findet sich eine bisher noch nicht beobachtete, mit normalen Geröllsandaufschüttungen scheinbar im Widerspruch stehende Lagerung. Diese zeigt nämlich im Querprofil eine Anzahl unter verschiedenen, selbst den der natürlichen Schüttung übersteigenden Winkeln aneinander stossender Muldon, zwischen deren Schenkeln im Längsprofile monoklinale Lagerung, in den übrigen Teilen aber eine solche in Wechselwellen auftritt. Die höchst merkwürdigen, an Flexuren erinnernden Schichtenumbiegungen, sowie ein scharfes Abschneiden von Schichtenköpfen und gleichzeitiges Überlagern unter teils anomalen Böschungswinkeln weisen auf eine schnelle und eigentümlich strudelnde Wasserbewegung hin.

Im ganzen genommen kann man also von den radialen Geröllhügeln Vorpommerns, der angrenzenden Gebiete Mecklenburgs und der Uckermark wohl sagen, dass sie unsere Auffassungen über ihren so abwechselungsreichen Bau, über ihre Beziehungen zueinander und dem glacialen Rinnensystem um ein Bedeutendes erweitern, sodass in dem folgenden zweiten Teile dieses Kapitels der Versuch gemacht werden darf, ihre Entstehungsweise im Einzelnen festzustellen.

Greifswald, im Mai 1903.

Inhaltsverzeichnis.

Seite

Einleitung: Zweck und Gang der Arbeit, sowie die Methode der Untersuchungen 141

I. Hauptteil.

Topographisches 144
Allgemeine Vorbemerkungen über die angewandte Nomenklatur und die Ausbildung des Glacials in Vorpommern und auf Rügen 145

1. Kapitel.

A. Die radialen Geröllhügel der Grundmoränenebene Vorpommerns und Rügens, sowie der angrenzenden Gebiete Mecklenburgs und der Uckermark

Einleitung: Geschichtliches über Åsar und Kames 158
Asar. 161
a) Allgemeine Morphologie.
Morphographie 165
Stratigraphie 171
b) Die Åsar Vorpommerns.
1. Das Kirch-Baggendorfer Ås 180
2. Das Gatschow-Stavenhagen-Varchentiner Ås . . . 184
3. Das Borrenthiner Ås 191
4. Das Gnoien-Thürkow-Reinshäger Ås 193
5. Das Hammelstall-Wilsickower Ås 194
c) Die Åsar auf Rügen.
6. Das Garzer Ås 196
7. Das Zirkower Ås 199
Rollsteinfelder.
a) Allgemeine Morphologie.
Morphographie 200
Stratigraphie 201
b) Die Rollsteinfelder Vorpommerns.
1. Das Rollsteinfeld bei Rekentin 204
2. Das Rollsteinfeld bei Jarmen 209
3. Das Rollsteinfeld bei Grimmen 211

Digitized by Google

Kames. Seite

a) Allgemeine Morphologie.

Morphographie 212

Stratigraphie 216

b) Die Kames Vorpommerns.

1. Die Kames bei Leistenow 219
2. Die Kames bei Roidin-Hohenmocker 220
3. Die Kames bei Weltzin 221
4. Die Kames bei Gnoien-Lübchin 222
5. Die Kames bei Bassin 222
6. Die Kames bei Kl. Rakow 223
7. Die Kames südwestlich Pustow 224
8. Die Kames bei Hohendorf 226
9. Die Kames zwischen Wusterhusen und Latzow . . 227
10. Die Kames bei Jeeser 228
11. Die Kames bei Richtenberg 229

c) Die Kames auf Rügen.

12. Die Kames zwischen Bergen und Tilzow 230
13. Die Kames bei Garz 232
14. Die Kames zwischen Gustow und Drigge 233
15. Die Kames der Tribberatz-Dollahner Gegend . . . 234
16. Die Kames der Nistelitz-Seedorfer Gegend 235

Rückblick: Übersicht über die Äszonen und die Ausbildung ihrer Geröllhügel 236

II.

Mitteilungen aus der Gesellschaft.

Die Vereinsjahre 1900—1903.

(19., 20. und 21. Vereinsjahr.)

Sitzungen und Exkursionen in den Vereinsjahren April 1900 bis März 1903.

Sitzung in Anklam am 26. April 1900. Herr Professor Dr. Credner: „Über die geologischen Wirkungen des Windes und die Entstehung der Wüstenlandschaft.“ (Projektionsvortrag.)

Sitzung am 5. Mai 1900 (gemeinschaftlich mit der Abteilung Greifswald der Deutschen Kolonialgesellschaft). Herr Dr. Passarge-Berlin: „Adamaua, das Hintorland von Kamerun, und seine zukünftige Entwicklung.“ (Auf Grund eigener Reisen.)

XVII. Exkursion vom 5.—10. Juni 1900 nach der Föhrdenküste Schleswig-Holsteins, der Insel Sylt, Kiel-Holtenau und der Holsteinschen Schweiz. (Die Zahl der Teilnehmer betrug 169, darunter 66 Studierende.)

Sitzung am 16. Juli 1900. Herr Professor Dr. Credner: „Die Insel Rügen, ihr Aufbau und ihre Enstehungsgeschichte.“ (Projektionsvortrag gelegentlich des Greifsw. Ferienkursus.)

Sitzung am 24. Juli 1900. Herr Professor Dr. Credner: „Über Gletscher, ihr Wesen und ihre Wirkungen.“ (Projektionsvortrag w. o.)

Sitzung am 31. Juli 1900. Herr Professor Dr. Credner: „Über Karsterscheinungen.“ (Projektionsvortrag w. o.)

Sitzung in Wolgast am 28. Oktober 1900. Herr Dr. Brühl-Berlin: „Über seine Reise durch die Fjorde der norwegischen und russischen Eismeerküsten.“ (Projektionsvortrag.)

Sitzung am 29. Oktober 1900. Herr Dr. Brühl, Assistent am physiologischen Institut der Universität Berlin: „Über seine Reisen im nördlichen Eismeer. (Projektionsvortrag.)

Sitzung am 29. November 1900 (gemeinschaftlich mit der Abteilung Greifswald der Deutschen Kolonial-Gesellschaft). Herr Professor Dr. Detmer-Jena: „Über seine Reisen im tropischen Brasilien."

Sitzung am 18. Dezember 1900. Herr Kgl. Berg-Inspektor Knochenhauer-Goslar: „Korea." (Auf Grund eigener Reisen.)

Sitzung am 17. Januar 1901. Herr Professor Dr. Georg Steindorff-Leipzig: „Durch die lybische Wüste zur Oase des Jupiter Ammon." (Mit Projektionsbildern.)

Sitzung in Stralsund am 20. Februar 1901. Herr Professor Dr. Credner: „Ein Besuch der Vulkanregion und der Causses des französischen Centralplateaus." (Mit Projektionsbildern.)

Sitzung am 21. Februar 1901 (gemeinschaftlich mit der Abteilung Greifswald der Deutschen Kolonial-Gesellschaft). Herr Dr. Grothe-Wiesbaden: „Erserum und die russisch-türkischen Grenzgebiete in Kleinasien; die deutschen Kolonien in Transkaukasien." (Auf Grund eigener Reisen. Mit Projektionsbildern.)

Sitzung am 8. Mai 1901. Herr Professor Dr. Volkens-Berlin: „Die Karolinen- und Mariannen-Inseln." (Auf Grund eigener Reisen.)

XVIII. Exkursion vom 25.—27. Mai 1901 nach der Insel Bornholm und Christiansöe. (Die Zahl der Teilnehmer betrug 172, darunter 84 Studierende.)

Sitzungen am 15., 23. und 30. Juli 1901. (Gelegentlich des Greifsw. Ferienkursus.) Herr Professor Dr. Credner: Geographische Charakter-Landschaften: 1. Steil- und Flachküsten-Landschaft (Küsten Rügens). 2. Polar-Landschaft (Spitzbergen, Grönland etc.). 3. Fjord-Landschaft (Norwegische Küste etc.). 4. Vulkan-Landschaft (Auvergne, Central Frankreich). 5. Karst-Landschaft (Causses Südfrankreichs.) 6. Geysir-Landschaft (Yellowstone Nationalpark). 7. Canon-Landschaft (Grand Canon des Colorado). 8. Wüsten-Landschaft (Sahara etc.). (Projektionsvorträge.)

Sitzung am 5. November 1901. Herr Professor Dr. Credner: „Die Entwicklung der Stromsysteme Norddeutschlands.“ (Mit Demonstrationen.)

Sitzung am 28. November 1901. Herr Dr. Georg Wegener-Berlin: „Geographische Beobachtungen auf seinen Reisen in China.“ (Mit Lichtbildern.)

Sitzung in Wolgast am 29. November 1901. Derselbe Vortragende über dasselbe Thema.

Sitzung in Ankiam am 3. Januar 1902. Herr Professor Dr. Credner: „Über seine Reise nach dem Centralplateau Frankreichs: Die Vulkane der Auvergne und die Karsterscheinungen der Causses in Südfrankreich.“ (Mit Lichtbildern.)

Sitzung am 7. Februar 1902. Herr Professor Dr. Detmer-Jena: „Reisebilder aus Algerien, Tunesien und der Sahara.“

Sitzung in Stralsund am 5. März 1902. Herr Professor Dr. Credner: „Über Wüsten und die Entstehung ihrer Oberflächenformen.“ (Mit Lichtbildern.)

Sitzung in Demmin am 17. März 1902. Herr Professor Dr. Credner: „Aus der Gletscherwelt der Alpen.“ (Mit Lichtbildern.)

Sitzung in Wolgast am 1. April 1902. Herr Professor Dr. Credner: „Neuere Forschungen über Gletscher. (Mit Lichtbildern.)

Sitzung am 7. Mai 1902. Herr Professor Dr. C. F. Lehmann-Berlin: „Forschungen und Bilder aus Armenien und Mesopotamien.“ (Mit Lichtbildern.)

XIX. Exkursion vom 20.—24. Mai 1902 nach Südschweden (Helsingborg, Kullen), Helsingör, Kopenhagen, Malmö: Lund, Falsterbo. (Die Zahl der Teilnehmer betrug 279, darunter 163 Studierende.)

Sitzung am 14. Juli 1902. Herr Professor Dr. Credner, „Die Insel Rügen, ihr Bau und ihre Entstehungsgeschichte.“ (Projektionsvortrag gelegentlich des Greifsw. Ferienkursus.)

Sitzungen am 22. und 29. Juli 1902. Herr Professor Dr. Credner: „Die an der Ausgestaltung der Erdoberfläche wirkenden Kräfte.“ (Projektionsvorträge w. o.)

Sitzung am 6. November 1902. Herr Dr. O. Baschin-Berlin: Über wissenschaftliche Luftfahrten und deren Ergebnisse.“

Sitzung am 9. Dezember 1902. Herr Dr. Max Friedrichsen-Hamburg: „Über seine Forschungsreise im Tiën-schan und dsungarischen Ala-tau.“ (Mit Lichtbildern.)

Sitzung in Wolgast am 10. Dezember 1902. Herr Dr. Max Friedrichsen-Hamburg: „Vier Monate unter Kirgisen. Forschungen und Erlebnisse auf einer Reise in den Hochgebirgen Central-Asiens.“ (Mit Lichtbildern.)

Sitzung am 10. Januar 1903. Herr Professor Dr. Plathe-Berlin: „Über seine Reise nach dem ägäischen und roten Meere.“

Sitzung am 3. Februar 1903 (gemeinschaftlich mit der Abteilung Greifswald der Deutschen Kolonial-Gesellschaft). Herr Dr. Passarge-Berlin: „Venezuela.“ (Auf Grund eigener Reisen im Jahre 1902.) (Mit Lichtbildern.)

Sitzung am 11. März 1903. Herr Dr. Kurt Boeck-Dresden: „Über seine Forschungsreisen in der Gletscherwelt des Himalaya.“ (Mit Lichtbildern.)

Zahl der Mitglieder. Die Zahl der Mitglieder betrug im Vereinsjahr 1902/03: 914, darunter 405 auswärtige und 177 ausserordentliche (Studierende der Universität Greifswald).

Den Vorstand der Gesellschaft bilden die Herren:
Professor Dr. Credner, erster Vorsitzender,
Professor Dr. Busse, zweiter Vorsitzender,
Direktor Dr. Schoene, erster Schriftführer,
Optiker und Mechaniker W. Demmin, zweiter Schriftführer,
Kaufmann O. Biel, Schatzmeister und
Lehrer Giehr-Eldena, Bibliothekar.

Zu Ehrenmitgliedern wurden seit der letzten Berichterstattung ernannt die Herren:
Geheimrat Professor Dr. Wagner in Göttingen,
„ „ Dr. Freiherr von Richthofen in Berlin und
Oberlandesgerichts-Rat Dr. Bewer in Köln.

In dem Tauschverkehr der Gesellschaft sind erhebliche Veränderungen seit der letzten Berichterstattung nicht eingetreten. Die Zahl der Gesellschaften, Institute und Redaktionen, von denen die Geographische Gesellschaft während des Vereinsjahres 1902—1903 regelmässige Zusendungen erhalten hat, beträgt 190.

Die Bibliothek der Gesellschaft zählt zur Zeit etwa 1500 Bände.

Die

baltischen Exkursionen

der

Geogr. Gesellschaft zu Greifswald

in den Jahren 1883—1902

von

Dr. Rudolf Credner.

NW. SO

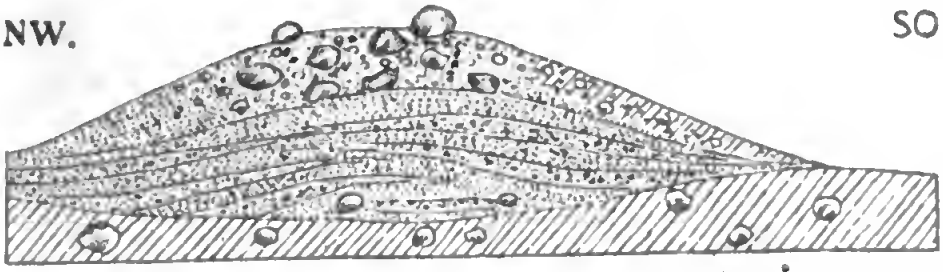

Querprofil durch das Kirch-Baggendorfer Ås;
nordöstlicher Buckel (No. 3).

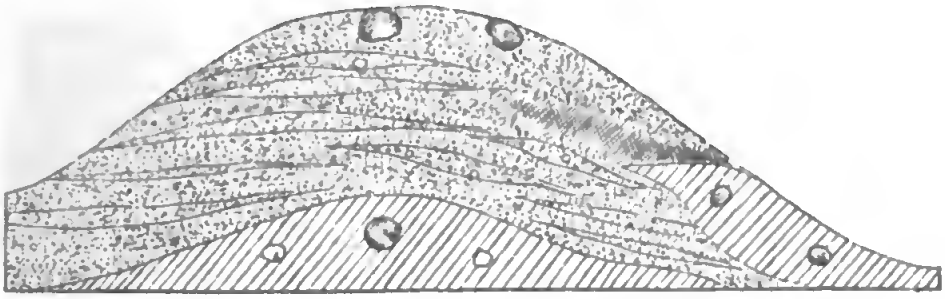

Querprofil durch das Kirch-Baggendorfer Ås:
mittlerer Buckel (No. 4).

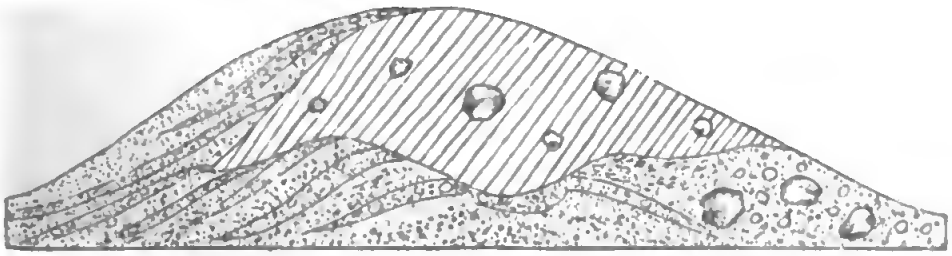

Querprofil durch das Kirch-Baggendorfer Ås:
südwestlicher Buckel (No. 6).

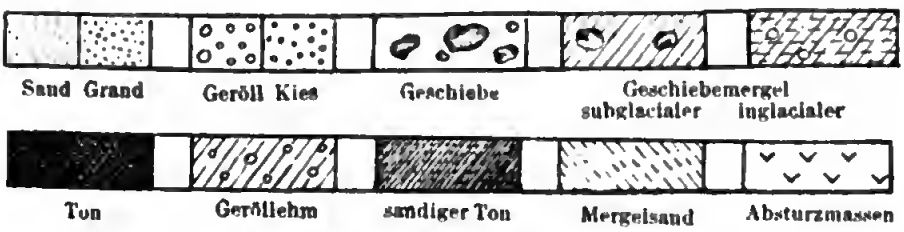

Gezeichnet von Elbert. Photolithographie F. Bärwolff, Greifsw

SW. NO. Tafel 2.

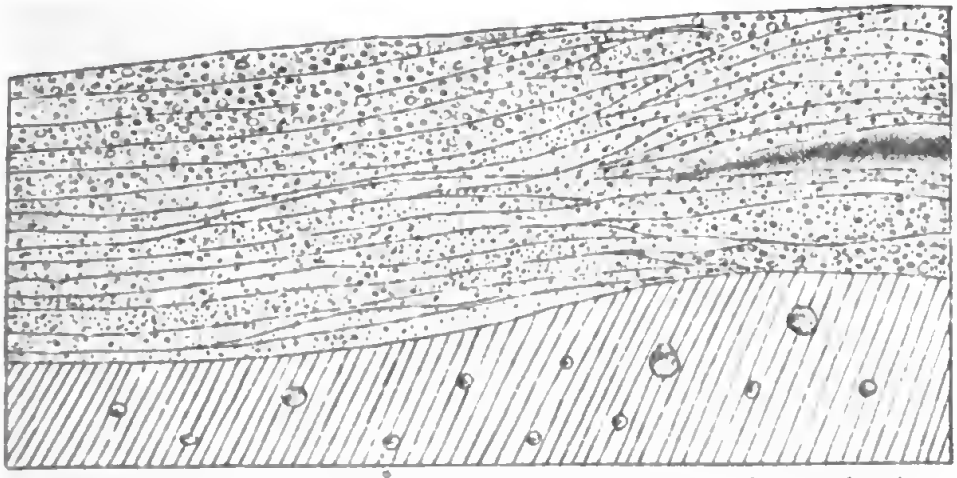

Längsprofil durch das Ås bei Kirch-Baggendorf, (zugehörig zum Längsprofil Tafel 1 mitten Buckel No. 4).



Längsprofil durch das Ås bei Kirch-Baggendorf; (Stück zwischen zwei Buckeln, No. 3 u 4).



Längsprofil durch das Ås bei Kirch-Baggendorf; (mittlerer Buckel, No. 5).

Gezeichnet von Elbert. Photolithographie F. Bärwolff, Greifswald.

Längsprofile durch das Ås bei Kirch-Baggendorf

SW. NO.

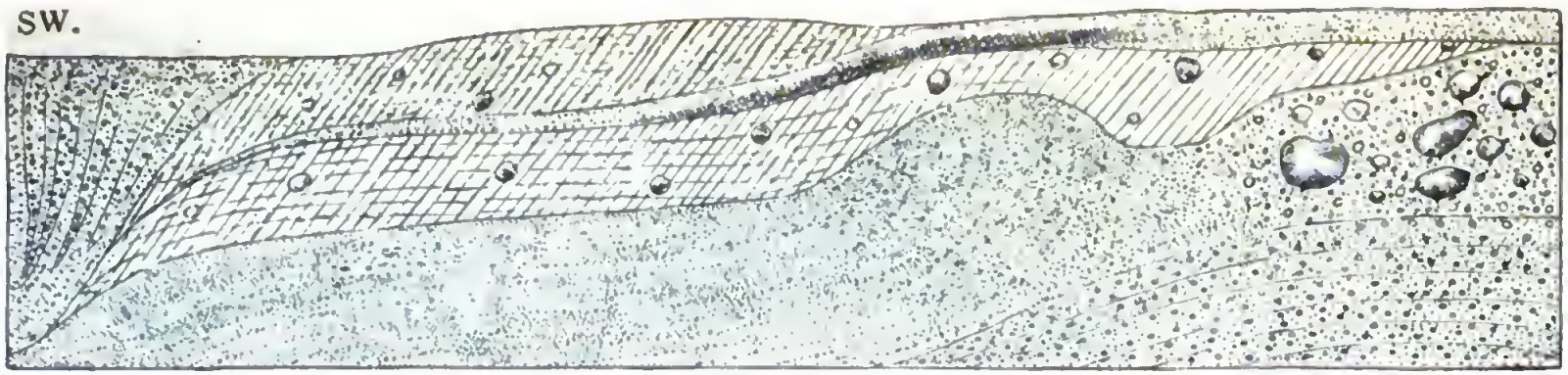

Südwestlicher Buckel, (No. 6). zu Querprofil Tafel 1 unten gehörig.

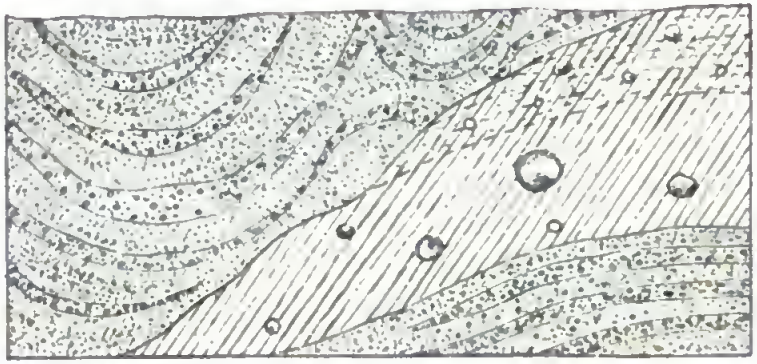

Südwestlicher Buckel auf der NW. Seite des Rückens (No. 6).

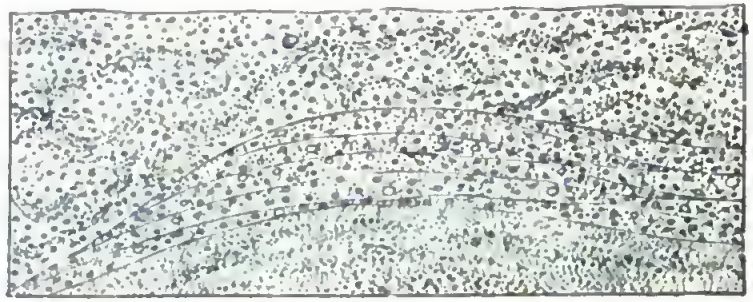

Profil nordöstlich vom südwestlichen Buckel (zwischen No. 5 u. 6).

Gezeichnet von Elbert.

Photolithographie F. Bärwolff, Greifswald.

Photographiert Elbert.

Das Ås bei Kirch-Baggendorf.

Lichtdruck F. Bärwolff, Greifswald.

Photographiert Elbert.

Blockpackung im Ås bei Kirch-Baggendorf.

Lichtdruck F. Bärwolff, Greifswald.

Photographiert Elbert.

Das As bei Alt-Gatschow.

Lichtdruck F. Barwolff, Greifswald.

Photographiert Elbert. Blockpackung im Ås bei Neu-Gatschow. Lichtdruck F. Barwolff, Greifswald.

Das Às bei Neu-Gatschow.

Photographiert Elbert

Das Às bei Garz auf Rügen.

Lichtdruck F. Bärwolff, Greifswald.

Querprofil durch das Äs bei Neu-Gatschow.

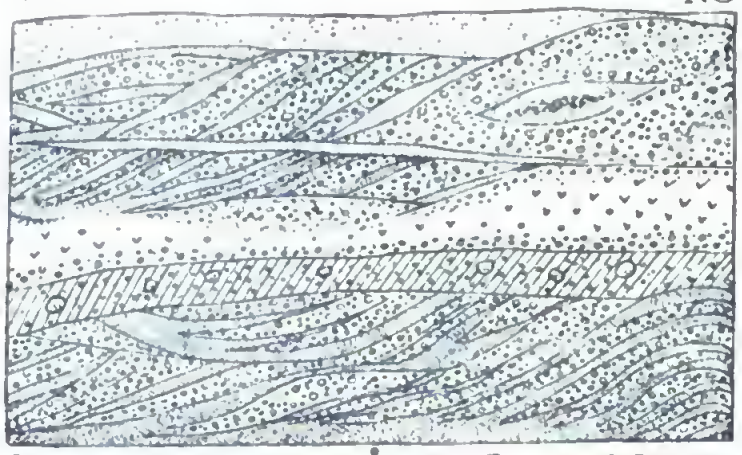

Längsprofil durch das Äs bei Garz auf Rügen

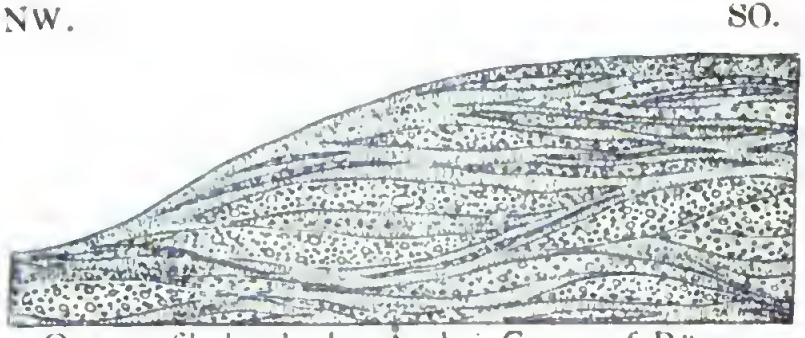

Querprofil durch das Äs bei Garz auf Rügen.

Gezeichnet von Elbert.

Photolithographie F. Bärwolff, Greifswald.

SW. NO.

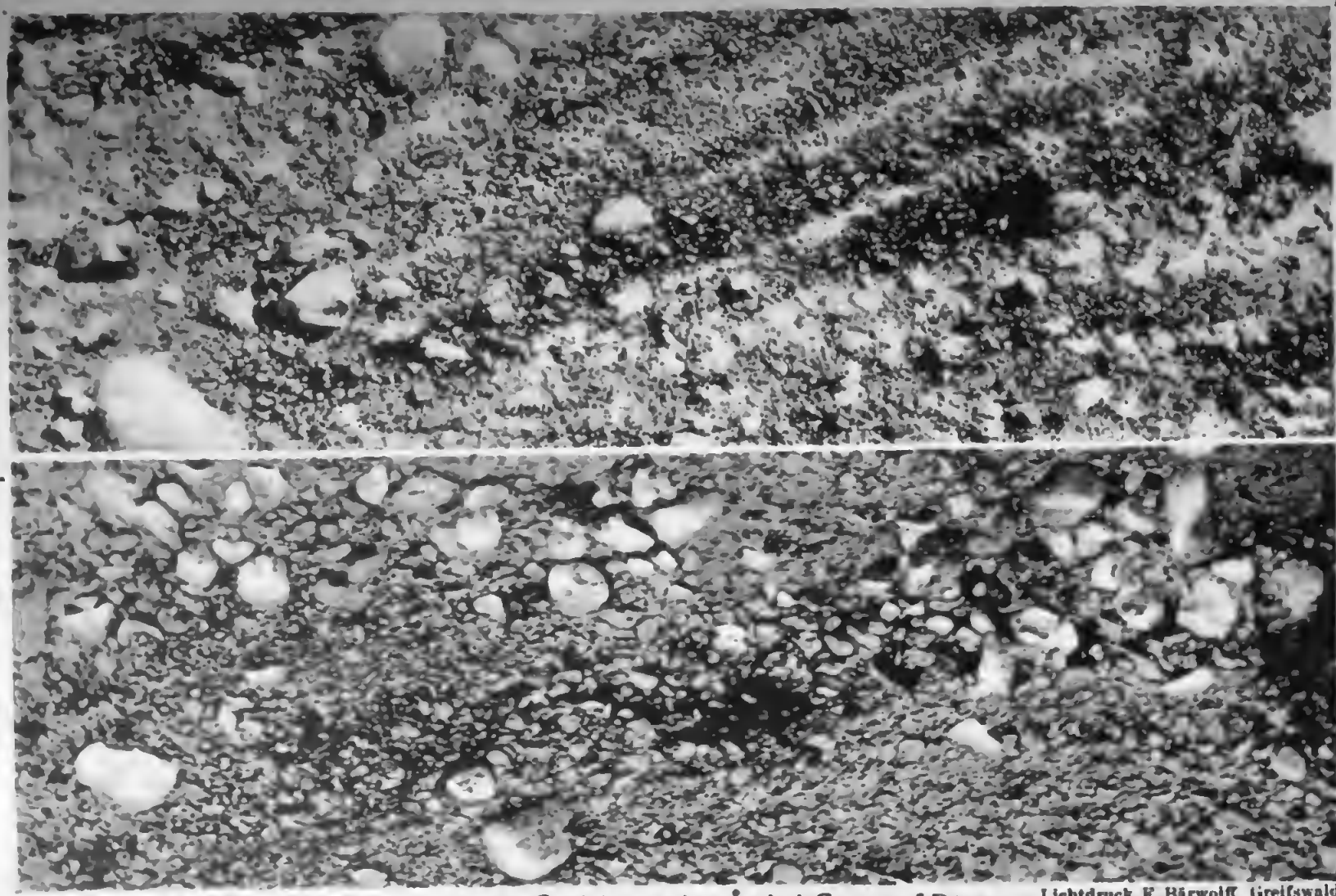

NW. SO.

Photographiert Elbert.

Kies mit diakener Schichtung im Ås bei Garz auf Rügen.

(Oben: Längsprofil; unten: Querprofil, Verkleinerung cr. 5 fach.)

Lichtdruck F. Bärwolff, Greifswald.

Geröllehm auf Granden lagernd im Ås bei Garz auf Rügen. (Verkleinerung cr. 5 fach.)

Photographiert Elbert.

Lichtdruck F. Bärwolff, Greifswald.

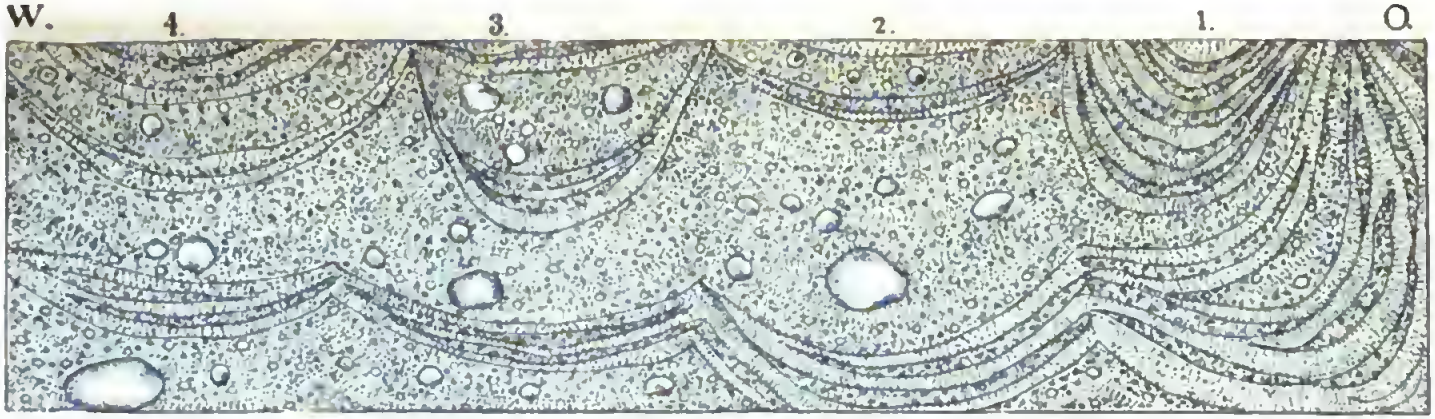

Querprofil durch das Rollsteinfeld bei Rekentin.



Längsprofil durch das Rollsteinfeld bei Rekentin.

Gezeichnet von Elbert.

Photolithographie F. Bärwolff, Greifswald.

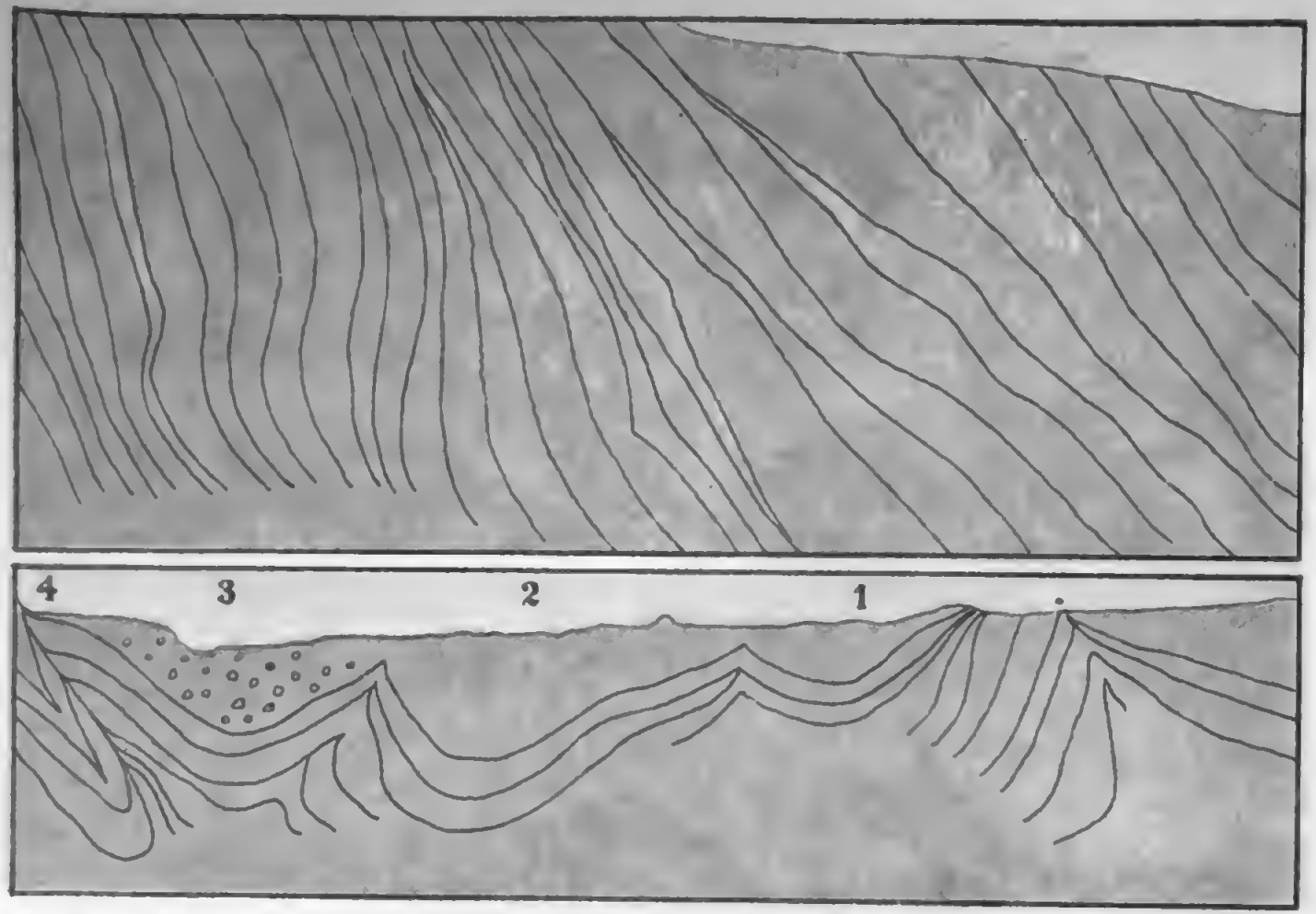

Photographiert Elbert.

Längsprofil (oben) und Querprofil (unten) durch den [illegible]

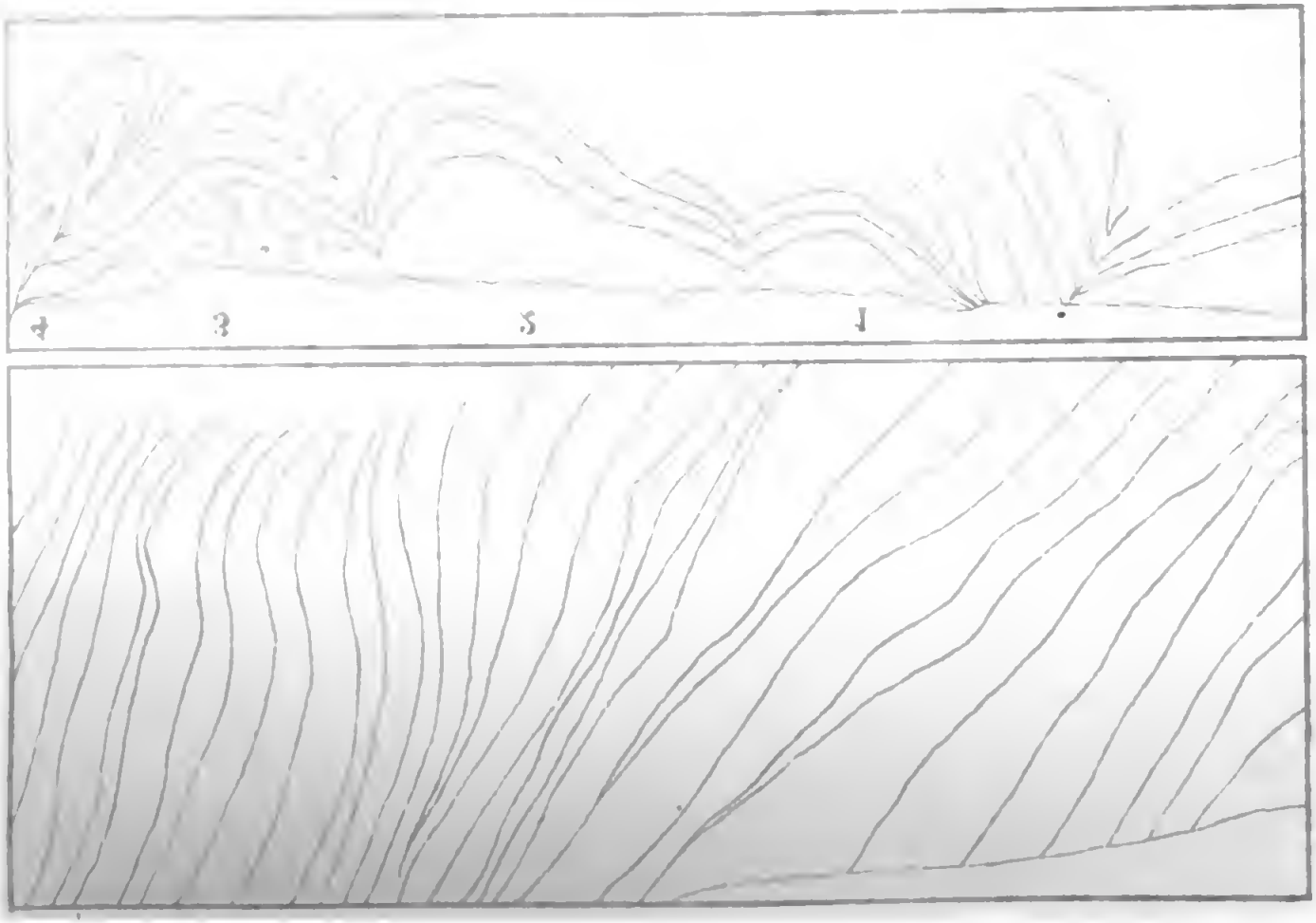
4
3
2
1

S.

N.

W.



O.

Photographiert Elbert.

Längsprofil (oben) und Querprofil (unten) durch das Rollsteinfeld bei Rekentin.

NW.

SO.

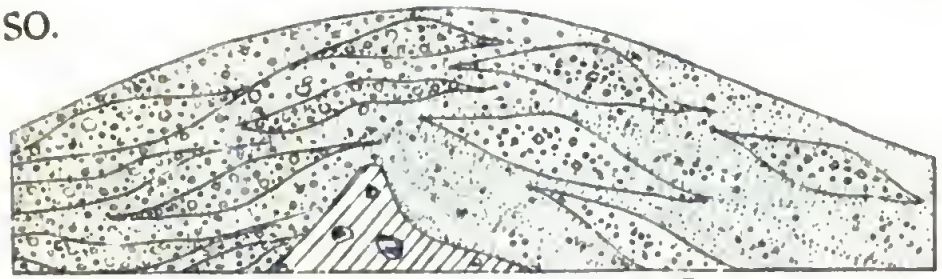

Querprofil durch das Kame bei Kl. Rakow.

NO. SW.



Längsprofil durch das Kame bei Kl. Rakow.

W NW. OSO.

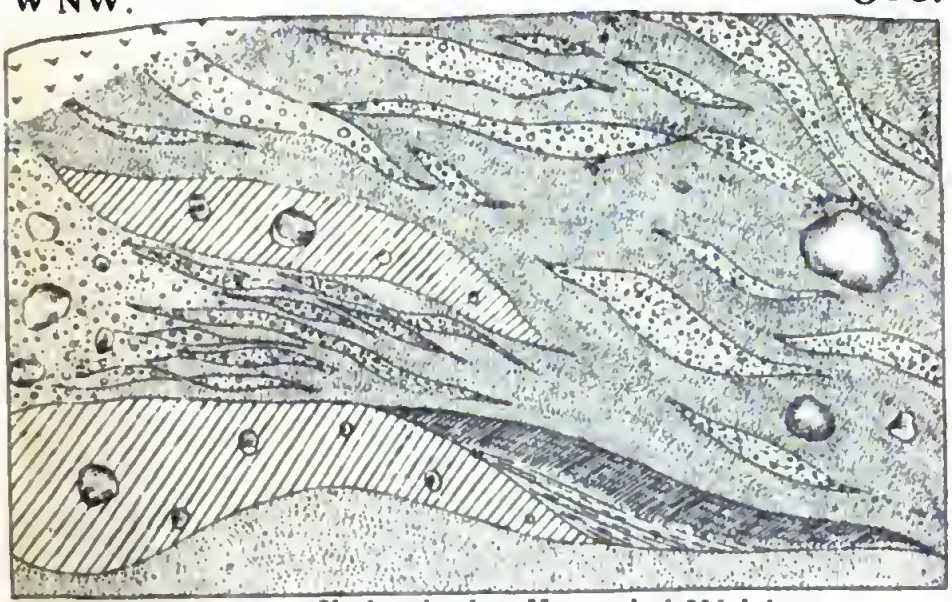

Querprofil durch das Kame bei Welzin.

Gezeichnet von Eibert. Photolithographie F. Bärwolff, Greifswald.

Photographiert Elbert.

Kameslandschaft bei Welzin in Alt-Vorpommern

Lichtdruck F. Bärwolff, Greifswald.

Die Kames bei Welzin (Längsansicht)

Photographiert Elbert. Geschichtete Blockpackung in der Endmoräne bei Rothemühl.

Lichtdruck F. Bärwolff, Greifswald.

IX. Jahresbericht

der

Geographischen Gesellschaft

zu

Greifswald

1903—1905.

Im Auftrage des Vorstandes

herausgegeben

von

Rudolf Credner.

Mit 1 Karte, 6 Tafeln und 15 Figuren im Text.

Greifswald.
Verlag und Druck von Julius Abel.
1905.

Für den Inhalt der Aufsätze
sind die Herren Autoren allein verantwortlich.

Die für diesen IX. Jahresbericht in Aussicht gestellte Fortsetzung des Aufsatzes des Herrn Dr. Elbert über „die Entwicklung des Bodenreliefs von Vorpommern und Rügen“ (VIII. Jahresbericht S. 141—243) hat infolge eine Unfalles, durch welchen Verfasser für längere Zeit am arbeiten verhindert war, noch nicht zum Drucke gelangen können. Sie wird aber nach inzwischen erfolgter Wiederherstellung des Verfassers in Kürze erscheinen.

Der Herausgeber.

Digitized by Google

Inhalt.

I. Aufsätze.

A. Allgemeinen Inhalts.

Seite

1. Schneeverhältnisse und Gletscherspuren in den transsylvanischen Alpen. Vortrag gehalten in der geographischen Gesellschaft in Greifswald am 16. Dezember 1903 von F. W. Paul Lehmann-Stettin . . 1

B. Zur Landes- und Volkskunde von Vorpommern und Rügen.

2. Die alten Stromtäler Vorpommerns, ihre Entstehung, ursprüngliche Gestalt und hydrographische Entwickelung im Zusammenhange mit der Litorinasenkung, mit 3 Tafeln und einer Karte. Von H. Klose, z. Z. Greifswald 27
3. Redos und Rosdal. Ein Beitrag zur Entstehungsgeschichte der Stadt Greifswald. Von Emil Metzner-Greifswald 110
4. Das skandinavische Erdbeben vom 23. Oktober 1904 und seine Wirkung in den südbaltischen Ländern. Mit einer Tafel. Von W. Deecke-Greifswald 135
5. Gräber in Thurow bei Züssow-Vorpommern. Mit 3 Textfiguren. Von Erich Pernice-Greifswald . . 161
6. Die Beziehungen der vorpommerschen Städte zur Topographie und Geologie ihrer Umgebung. Mit 12 Figuren. Von W. Deecke 170
7. Die Oderbank, N von Swinemünde. Mit 1 Tafel. Von W. Deecke 201
8. Zur Sturmflut vom 30./31. Dezember 1904. Von Rudolf Credner. Begleitwort zu Tafel VI 214

II. Mitteilungen aus der Gesellschaft.

Die Vereinsjahre 1903 und 1904 (22. und 23. Vereinsjahr) . . 219
Sitzungen. Exkursionen. Mitglieder-Verzeichnis.

Verzeichnis derjenigen Vereine, Institute, Redaktionen usw., von welchen die Geographische Gesellschaft während der Jahre 1903—1905 Zusendungen erhalten hat 242

I. Aufsätze.

Digitized by Google

Schneeverhältnisse und Gletscherspuren in den Transsylvanischen Alpen.

Vortrag gehalten in der Geogr. Gesellschaft in Greifswald am 16. Dezember 1903

von

F. W. Paul Lehmann.

Fast 30 Jahre sind vergangen, seitdem der schwedische Geologe Torell das Banner der Gletscherforschung auf unserem Heimatboden aufpflanzte. Es ist nach manch heissen Kämpfen von Sieg zu Sieg über ganz Norddeutschland getragen.

Wer hätte 1875 ahnen können, dass an Stelle der Drifttheorie die Lehre von einem mehr als 1000 m mächtigen Inlandeise, von drei Vereisungen mit zwei Interglacialzeiten um die Wende des Jahrhunderts in knappen, allgemein verständlichen Zusammenfassungen den Mitgliedern der Berliner G. G. von zwei hervorragenden Landesgeologen als ein vagen Zweifeln entrücktes Stück geologischer Geschichte würde vorgetragen werden (vgl. die Vorträge von Keilhack und Wahnschaffe in den V. d. B. G. G. 1899 und 1901).

Aus Island und Grönland hat man Waffen geholt für die Siegeskämpfe in Norddentschland, und zu gleicher Zeit entbrannte im alten Heimatlande der Gletscherkunde, im Hochgebirge der Alpen der Kampf aufs neue. Wenn auf norddeutschem Boden die Geologen voranstehen, so treten bei der alpinen Gletscherforschung die Geographen, die Vertreter der Erdkunde an verschiedenen Universitäten, in den Vordergrund. Nach den langjährigen und gründlichen Forschungen Pencks ist für die Nordseite der Alpen vom Rhein bis nach Niederösterreich wohl ein Zweifel an einer viermaligen Wiederholung

der Vergletscherung nicht gut möglich. Mehr zu sagen steht mir nicht zu, da ich kein massgebendes Urteil abzugeben habe. Wenn ich in allen Haupt- und Nebenfragen, über Krustenbewegung des Alpengebiets und die Bedeutung der Glacialerosion für Tal- und Seenbildung, ein überzeugungstreuer oder, wenn man will, gläubiger Penckianer bin, so kommt das vielleicht daher, dass ich ihn immer verstehe. Das will mir bei anderen nicht immer gelingen, selbst nicht bei den Vorträgen nahmhafter Fachleute wie Gerland und Goetz (Verh. der Geographentage zu München 1884 und Breslau 1901).

Ungefähr gleichzeitig mit der lebhafteren Wiederaufnahme der Gletscherforschung in den Alpen begann die Durchforschung der deutschen Mittelgebirge nach Spuren selbständiger Vergletscherung. Ich nenne vor allem die grundlegenden Arbeiten von Partsch im Riesengebirge. Er wandte seine Blicke auch der Hohen Tatra zu. Die Erscheinungen sind hier bedeutender als in dem um 1000 m niedrigeren Gebirgskamme der Sudeten, aber doch nicht in dem Masse, als man bei dem grossen Höhenunterschiede annehmen könnte. Es ergab sich aus einer Fülle von Beobachtungen, dass die Schneegrenze der Gletscherzeit durchweg im Westen tiefer unter ihre heutige Höhenlage hinabreichte als im Osten. Diese für die deutschen Mittelgebirge und die Tatra gewonnene Anschauung gilt, wie sich später herausgestellt hat, nicht nur für das Gesamtgebiet der Karpathen, sondern auch für die Hochgebirge der Balkanhalbinsel.

Für die karpathischen Hochgebirge auf der Grenze von Siebenbürgen und Rumänien, die Transsylvanischen Alpen im Süden und die Rodnaer Alpen im Nordosten Siebenbürgens, bin ich selbst der Entdecker der Gletscherspuren. Besondere Ursache, mich wichtiger und für die Entwickelung der Glacialgeologie besonders wertvoller Beobachtungen zu rühmen, habe ich ganz und gar nicht, nur meinen Beinen glaube ich ein Wort der Anerkennung nicht vorenthalten zu dürfen.

Mit der lebendigen Anschauung vom Hochgebirgscharakter der Hohen Tatra und von verschiedenen Gletscherregionen der Ostalpen, mit der Kenntnis von den ersten Forschungs-

resultaten meines Freundes Partsch in den Schneegruben des mir durch eigene Anschauung bekannten Riesengebirges ging ich 1880 nach Siebenbürgen. Das Verlangen, auf wenig betretenen Bahnen durch tüchtige Hochtouren den reichlich mit Arbeit bedachten Schulmann aufzufrischen, führte mich nach kurzem Schwanken zwischen Korsika und den Transsylvanischen Alpen von Breslau nach SO. Der Verzicht auf die oft von meiner Phantasie umflatterte Sierra Nevada de Santa Marta war bei einem Reisegeld von höchsteus 400 Mark und einer Reisezeit von 4 Wochen nicht sonderlich schwer.

In Hermannstadt besuchte ich alte Freunde und gewann neue. Nur von meinen Plänen, die Fogarascher Gebirgskette zu durchklettern, wollte niemand etwas wissen. Der kühne Gemsen- und Bärenjäger Leutnant Andreas Berger ward von den Freunden als Autorität befragt und erklärte zunächst kurz: „ganz unmöglich". Erst die Frage, welche spezifischen Gefahren und Schwierigkeiten birgt dieses Hochgebirge, abgesehen von dem völligen Mangel an Schutzhütten, im Verhältnis zu anderen, höheren und wilderen Hochgebirgen, führte zu einem Examen über bisherige Hochtouren, die Wintercampagne 1871 im Jura, Vertrautheit mit Kompass und Karte, und dann zu der Erklärung: „suchen Sie sich einen Menschen, der rumänisch versteht, verlassen Sie sich auf sich und unsere vortreffliche Karte, die ich bei mancher Kletterei erprobt habe, und dann gehen Sie in Gottes Namen soweit der Himmel blau ist. Aber Herr, wie kommen Sie unter die Schulmeister?"

Auf eine allgemeine Darstellung des Hochgebirges, welches sich auf der Grenze Siebenbürgens und der Walachei erhebt kann ich hier (im Referat) verzichten und auf meine Schilderung in Bd. 20 der Z. d. G. f. E. zu Berlin (1885) verweisen. Nur auf eins möchte ich hinweisen, dass ich auf den Namen „Südkarpathen" kein Gewicht lege. Ich habe ihn aus keiner wissenschaftlichen Überzeugung gewählt, sondern nur, weil meinem alten Freunde E. A. Bielz die mir geläufige Benennung Transsylvanische Alpen nicht gefiel. Warum sollte ich nicht dem Vater der siebenbürgischen Landeskunde, der mir mit so väterlichem Wohlwollen entgegenkam, eine kleine

Gefälligkeit erweisen? In erstaunlicher Klarheit stand vor dem geistigen Auge des erblindeten Mannes das Bild der Grenzgebirge seines Heimatlandes; er gehörte zu den Menschen, die weit mehr wissen, als in ihren Büchern steht. Von jeder Excursion stattete ich ihm Bericht ab, erfreute mich seiner Belehrung und seiner Freude über Dinge, die für ihn selbst Gegenstand der Aufmerksamkeit gewesen waren.

Wenn ich meinen Aufsatz „die Südkarpathen zwischen dem Retjezat und dem Königstein" benannte, so wollte ich damit keineswegs für den Begriff „Südkarpathen" genaue Grenzen abstecken. Ich begann meine Darstellung mit dem Retjezat im Westen, weil ich (leider!) über ihn nicht hinausgekommen war und schloss mit dem Königstein im Osten, weil ich über ihn hinaus nichts zu sagen hatte, was ich nicht anderweitig schon gesagt hatte. Voilà tout!

Es sind seither über Abgrenzung und Gliederung der Südkarpathen oder Transsylvanischen Alpen verschiedene Ansichten geäussert, denen beizutreten oder entgegenzutreten ich für unsere Zwecke nicht für nötig erachte. Gehe man meinetwegen nach Westen bis an das Durchbruchtal der Donau, nach Osten bis an den Oitozpass und wähle die Unterabteilungen nach Belieben von diesem oder jenem Standpunkte aus. Indessen, wie man auch teilen mag, dass grosse, das Gebirge und tektonische Einheiten durchquerende Tal des Alt wird man bei keiner geographischen Gliederung umgehen können. Dass sich diese morphologische Scheidelinie auch dem Auge des prüfenden Botanikers (Pax) als solche darbietet, möge nebenbei erwähnt werden.

In seiner Hauptmasse besteht das Hochgebirge der Transsylvanischen Alpen aus kristallinischen Schiefern. Es ragt westlich und östlich der Alt aus dem Waldmantel heraus mit flachwelligen, grasbedeckten Höhen und mit zackigen, kahlen Felshöhen.

Der Fuss des Gebirges — er liegt zwischen 200 und 600 m Meereshöhe — ist von Ortschaften umsäumt, im Innern liegen, abgesehen vom Quertal des Alt und dem Talbecken von Petrosény, nur die beiden Bergdörfer Pojana und

Sinna auf den Höhen des Mühlbachergebirges (8—900 m). In den Sommermonaten beziehen Schafhirten die zwischen 1600 und 1800 m an der oberen Grenze des Waldes gelegenen Hütten oder Stinen. Die Buchenregion reicht an den Ausläufern der Fogarascher Kette mindestens bis 1250 m, geht aber an anderen Stellen bis über 1400 m hinaus, die Fichte übersteigt die Höhenlinie von 1800 m, weicht aber oft bis auf 1600 m zurück und macht grasbedeckten Abhängen Platz oder Beständen von Buscherlen, Zwergwacholder und Krummholz. Das Grasland hat sich infolge der von den Hirten im Herbste entfachten Brände sehr ausgedehnt. Das Krummholz von pinus pumilio wuchert besonders auf dem Trümmergewirr alter Moränen und reicht dann ziemlich tief hinab in die Fichtenregion wie z. B. an den Zirken oder Karen des von der oberen Dimbovitza umflossenen Geserazuges in Rumänien. Die ersten sorgfältigen Barometermessungen über die Höhe der Vegetationsgreuzen veröffentlichte vor mehr als 50 Jahren in Bd. I der V. u. Mitt. des siebenbürgischen Vereins für Naturwissenschafteu Prof. Reissenberger aus Hermannstadt.

Die grössten Höhen der Südkarpathen wachsen im Paringu, in der Fogarascher Kette und im Butschetsch über 2500 m hinaus, den ersten Platz nimmt der Negoi ein mit 2544 m (nach der älteren Messung 2536 m). Über 2400 m hinaus geht eine grosse Anzahl von Gipfeln. Im breit hingelagerten Mühlbachergebirge haben wir bis über 2100 m hinaus Mittelgebirgsformen mit hier und da in die Abhänge einschneidenden nach N und NO gelegenen Karen, im Massiv des Paringu (2529 m) eine Reihe typischer Zirken, die nicht mehr von einem breiten Plateau oder Rücken, sondern von einem steilen Wall umfangen sind, am Retjezat greifen mit Annäherung an die Tatraformen die Zirkustäler von Norden und Süden her in das Gebirge. Zwischen ihnen sind mehr oder weniger breite Leisten, nicht scharfe Grate und Spitzen wie in der Tatra, stehen geblieben. Eine Wandergesellschaft, die sich um einen Haufen weichen Sandes zum Frühstück gruppiert und hüben und drüben die tief eingedrückten Spuren ihrer Gesässe zurücklässt, fertigt auf diese Art ein ungefähres Abbild der Oberflächengestalt

des interessanten Gebirges. Als zackige Kette präsentiert sich das Fogarascher Gebirge, „die Alpen des Altlandes“, wie sie Samec in seiner 1860 in Hermannstadt erschienenen Schrift nennt. Etwa 30 Hochtäler enden am Kamme mit zirkusförmigen Talabschlüssen. Die bogenförmige Umrandung sinkt hinab zu Talböden von mehr oder weniger als 2000 m Meereshöhe, senkt sich allmählich oder in Stufen bis gegen 1700 m und geht zwischen 1700 nnd 1600 m, oft mit Wasserfällen und Stromschnellen, über in tiefe Waldschluchten (vgl. die ausgelegten Bilder bes. von Reinerth und A. Berger). Auf der Südseite fehlt es, z. B. im Süden von der Csorta, dem Negoi und Vunatore, nicht an Karen und felsigen Talböden (cf. Bilder im J. des S. K. V. Bd. II und XX), desgleichen nicht an den Abhängen des Geserazuges (cf. kleine Photographie des Geserasees, d. h. eigentlich des See-sees).

Die Hochregionen der Transsylvanischen Alpen sind selten schneefrei, entbehren aber des „ewigen Schnees“, d. h. moderner gesprochen: sie reichen nicht hinein in die untere Grenze der Firnregion, sie bleiben unter der klimatischen und unter der orographischeu Firngrenze.

Diese Tatsache ist seit langer Zeit bekannt und auch in der Literatur öfter gut zum Ausdruck gekommen, natürlich nicht in heutiger wissenschaftlicher Formulierung.

So erzählt Marienburg aus Weidenbach im Burzenlande in seiner 1813 in Hermannstadt erschienenen „Geographie des Grossfürstentums Siebenbürgen“, während er am 25. Juli 1804 den Schnee auf dem Butschetsch und dem Fogarascher Gebirge in blendender Weisse glänzen sah, vom Jahre 1807: „in diesem Jahre im August kein Schnee mehr“ und fährt fort: „Nur in heissen Sommern geht der Schnee von unsern Alpen ganz weg“. Marienburg hat wohl vornehmlich den Totaleindruck im Auge. Samec aber in seinen Alpen des Altlandes berichtet in seinem unbeholfenen Deutsch über seine auf Hochtouren gewonnenen Eindrücke. Er sah an der Südwestseite des Negoi (ohne spezielles Datum) Schneefelder von 600 m Ausdehnung und erzählt, dass einem Schneesturm im Jahre 1860 zwei Menschen zum Opfer fielen und dass 1863 tausende

von Schafen infolge von Schneestürmen auf den Bergweiden umkamen. Sein Satz: „die Schneeflächen sind im Hochsommer und im Beginn des Herbstes meistens gänzlich geschmolzen“ stützt sich wohl besonders auf Beobachtungen, die er einmal zwischen dem 28. September und 2. Oktober (Jahr?) auf dem Kamme der Fogarascher Kette machte. Vom Jahre 1861 erzählt er, dass sich „bis zum Herbst“ viele Schneeflächen mit Eisdecke zeigten.

E. A. Bielz, mit dem ich meine Beobachtungen und Anschauungen über die Schneeverhältnisse der Transsylvanischen Alpen mehrfach besprach, betrachtete die Mitte des August als die Zeit, in welcher der letzte Schnee der Hochregionen aufgezehrt zu sein pflegt. Der Termin ist vielleicht ein wenig zu früh angesetzt, ich muss aber meinen alten Freund dagegen verwahren, als habe es sich bei ihm um eine vage Schätzung gehandelt. Er wusste (Brief vom 23. Juli 1885), dass in der Strunga Dracului unter dem Negoi oft selbst die heisse Augustsonne den Schnee nicht wegzuschmelzen vermag, dass es an der Nordseite des Butschetsch, des Vunatore und Negoi Schneeflecken gibt, die in manchem Sommer nicht aufgezehrt werden, und schreibt dementsprechend auch in seinem Reisehandbuch, dass zwischen den Felsblöcken im oberen Arpaschgebiet die mächtigen Schneemassen oft mehr als einen Sommer überdauern.

Es war ihm auch keineswegs entgangen, dass die Schneeverhältnisse in nahe benachbarten Teilen des Fogarascher Gebirges sich nicht in jedem Jahre völlig entsprechen. Mal hier, mal da ist es zu besonders reichlicher Anhäufung von Schnee gekommen. So berichtet Bielz (brieflich) vom 23. Juli 1876, dass der Südwestabhang des Vunatore ein grosses Schneefeld hatte, während der ganze Nordabhang des Verfu Laitii und der gewöhnlich schneereiche Südwestabhang des Negoi (vgl. oben Samec) schneefrei waren.

Wie mit E. A. Bielz habe ich auch mit A. Berger und anderen (Lurtz und Roemer in Kronstadt) meine Beobachtungen über Schneeflecken, Schneestürme und Glatteisbildung im Hochsommer (z. B. August 1884 bei der Negoipartie unter

Berger) mehrfach besprochen; auf Grund des unmittelbar und mittelbar zusammengebrachten Materials schrieb ich 1885 (Z. d. G. f. E. z. Berlin): Im Juli und August habe ich 1880 und 1884 noch in den meisten Zirkustälern Schneeflecken gefunden, doch sind um die Mitte September meistens die letzten Reste des alten Schnees aufgezehrt.

Diesen Satz zu ändern, liegt heute noch keine Veranlassung vor. Meine eigenen Beobachtungen im Jahre 1889 und 1894 fallen fast ganz in den Juli, und sind mithin für die Frage nach der Schneegrenze ohne Belang. Selbst die Erscheinungen aus der zweiten Hälfte des August sind noch nicht massgebend. Interessant ist immerhin, dass Schafarzik in dem Zirkus unter dem Godianu, also im Westen des Gebirges, in 1800 m Höhe noch am 5. August einen ziemlich grossen Schneefleck fand. Durch meinen Freund Alfred Capesius sind mir die in den Schutzhütten unter dem Negoi und am Bulleasee aufgezeichneten Notizen zugesandt. Sie beziehen sich allerdings zumeist auch auf den Juli und den August und würden für die Wissenschaft wertvoller werden, wenn die Mitglieder des Karpathenvereins über den Unterschied von Altschnee und Neuschnee kurze Anmerkungen machten. So wird z. B. vom 18. Oktober 1891 in der Bulleahütte notiert: „Unter dem Gipfel ein Eisfeld mit Löchern von Klaftertiefe." Eisfeld für Schneefeld wird so oft gebraucht, dass die Notiz bedeuten kann, „man sank klaftertief in den Schnee". In diesem Falle hätte man an Neuschnee zu denken! Ausgeschmolzene Löcher in hartem Schnee würden auf ein altes Schneefeld deuten, das sich 1891 bis in den Oktober und natürlich auch bis ins Jahr 1892 erhalten hätte. Wenn Alfred Capesius seine Anschauungen, die seit unserer ersten gemeinsamen Hochtour im Jahre 1880 durch manche spätere Bergfahrt ergänzt sind, dahin formuliert, „das Hochgebirge ist vielleicht niemals ganz schneefrei", so hat er vielleicht nicht Unrecht, aber er widerlegt damit E. A. Bielz und Lehmann nicht. Es kann immerhin bald hier und bald dort infolge besonders reichlicher Schneeanhäufung in diesem oder jenem hochgelegenen Kare ein Schneefleck einen oder den andern

Sommer überdauern, noch aber soll die Stelle gefunden werden, die jahraus, jahrein ihre Schneedecke bewahrt.

Auch die wenigen Beobachtungen des Franzosen E. de Martonne ändern dies Urteil nicht. Er erwähnt, dass er (wie ich im September) am Paringu an der von mir bezeichneten Stelle einen Schneefleck sah und berichtet von Schneeflecken, die er Ende September an der Südseite der Fogarascher Kette beobachtete. De Martonne führt im übrigen meine Daten an, auch die über den im tiefen Waldschatten ausdauernden Lawinenschnee, der für die in Rede stehende Frage garnicht in Betracht kommt. Die Höhenangabe „in etwa 900 m Seehöhe" ändert er in 1060 m. Meine Notiz „Auf den breiten Höhen der Butschetsch fand ich Anfang August 1880 keine Spur von Schnee mehr" hat er völlig missverstanden. Mir lag daran, festzustellen, dass auf dem ausgedehnten Hochland, auf dem nicht wie von den steilen Gipfeln der Schnee abrutscht und nicht wie in den Karen eine lokale Anreicherung von Schnee stattfindet, also auf der einzigen Stelle der Hochregionen, wo wenigstens ungefähr die Masse des an Ort und Stelle gefallenen Niederschlags zur Abschmelzung kommt, im Anfang August 1880 alles verschwunden war.

Zu tun bleibt für die Frage nach den Schneeverhältnissen noch viel. Über die Höhe der Niederschläge in den Hochregionen unterrichtet uns keine Höhenstation; für die Sommermonate ist seit einigen Jahren der Anfang auf der Hohen Rinne (1403 m) im Mühlbacher Gebirge gemacht. Einen wichtigen Dienst könnten die Mitglieder des Karpathenvereins der Wissenschaft erweisen, wenn sie den im Jahrbuch veröffentlichten Photographien von Hochregionen mit Schnee das Datum der Aufnahme hinzufügten und die Notizen über Schneeverhältnisse der Hochregionen besonders vom 15. August ab möglichst genau machten. Im September hüllt sich das Hochgebirge meist schon wieder in sein Winterkleid, nicht mit einem Mal; der sächsische Bauer sagt, sieben mal muss es schneien, bis der Schnee liegen bleibt. Für diese Frage geben die Notizen aus den Schutzhütten manchen Anhalt. In der Negoihütte ist notiert: 1894, den 18. September: nach

dem ersten grossen Schneefall den Negoi bestiegen; 1895, den 15. September: die ganze Südkarpathenkette steht im Winterkleid und am 22. September: „wir sind eingeschneit"; 1898, den 25. September: „erster Schneefall"; 1899, den 14. August: „oben frischer Schnee".

Auf dem Alt schliesst sich bei Fogarasch nach Samec durchschnittlich in der ersten Woche des Dezember das Scholleneis zur festen Decke, während mit dem Beginn des Märzes der Aufbruch stattfindet. —

Die bis in den Hochsommer hinein ausdauernden Schneeflächen liegen gewöhnlich auf altem Gletscherboden.

Die Überzeugung, dass die Hochregionen des Fogarascher Gebirges vergletschert waren, drängte sich mir in jedem Hochtal auf, Totaleindrücke lassen sich aber schwer übermitteln. Wenige Notizen mit ganz sicheren Daten veröffentlichte ich in der Zeitschrift der deutschen geologischen Gesellschaft 1881. Der oft zitierte kleine Aufsatz erscheint mir heute, wo mein Blick an norwegischen Gletscherlandschaften geschult ist, unbeholfen, zaghaft und unsicher im Ansdruck. Es wird erwähnt, dass sich an Rundhöcker erinuernde Buckel in allen oberen Talböden finden, es wird auf eine Stelle mit Schliffen, auf eine typisch ausgebildete Blockmoräne hingewiesen, aber nur einmal wird von einem Zirkus gesprochen und der Ausdruck Kar ist aus meinen Reisenotizen garnicht in den gedruckten Aufsatz übergegangen. Ziehe ich auch nur die gedruckten, an vielen Stellen meiner Reiseberichte im Globus Bd. XLI erwähnten Beobachtungen heran, so kann ich das Resultat meiner Reise im Jahre 1880 kurz dahin zusammenfassen: Die von Nord und Süd kar- und zirkusartig in den Hauptkamm eingreifenden Täler, die sich erst trog-, dann schluchtartig fortsetzen, zeigen in Rundhöckern, abgehobelten Talstufen, tellerartigen Vertiefungen mit Seen und Teichen, Moränenwällen und grossen, eckigen, oft auch auch flachen Rundhöckern lagernden Blöcken deutlich, dass der Hauptkamm des Fogarascher Gebirges einst nach Norden und Süden Gletscher entsandte. Auch Ausläufer der Hauptkette zeigten noch Spuren selbständiger Vergletscherung. Vom

Butianu, auf dessen Rücken ein kleiner See von ungewisser Entstehung liegt, sieht man, dass der Ostabhang des Negoiausläufers durch vier Kare gegliedert ist, die bis in den August hinein noch Schnee bergen, auf der Südseite sind die Abhänge des Munte Rijos nach dem Capratale zu durch kleinere Schneenischen gegliedert. Deutliche Schliffe und eine typische Moräne wurden nur an einer Stelle beobachtet, von den wassererfüllten Felswannen sind besonders der Podragusee inmitten tellerartiger kleiner Teiche und der Bulleasee zu beachten, von Schutt umgeben sind der Frecker Jäser im Norden, im Süden der Caprasee unter dem Vunatoro und ein See unter der Podraguspitze. Typische Formen zeigt der grosse Zirkus an der Südwestseite des Negoi, eine auf geruudeten Felsvorsprung liegende riesige Felsplatte, die mir auffiel, ist auf einem Bilde im Jahrbuch des siebenbürgischen Karpathenvereins später zur Darstellung gekommen. Vom Surul bis zum Berivoescu auf einer Ausdehnung von 46 km Länge war der Hauptkamm nach Norden und Süden mit Gletschern flankiert. Über die Ausdehnung der stufenförmigen Talgletscher blieb ich im Zweifel. Auf der Nordseite gehen zwischen 1700 und 1600 m die Talböden in tiefe Waldschlucht über. Der Gletscher wirkt als Schaufel, der Wildbach als Säge, schrieb ich im Globus. In den Waldschluchten hat Erosion und Denudation wohl das Meiste von etwa erhaltenen Spuren zerstört; was erhalten ist, verhüllt in unwegsamer Schlucht der Hochwald.

Nach Süden bin ich 1880 vom Kamm immer nur kurze Strecken vorgedrungen. Das bewirkte die Sorge vor rumänischen Dorobanzen und der Mangel an einer als Führer brauchbaren Karte. „Die Generalstabskarte (heisst es Globus XLI S. 72), die sich in allen zu Siebenbürgen gehörigen Gebieten vortrefflich bewährt hatte, zeigte auf den nach Rumänien hinübergreifenden Teilen einige kleine Ungenauigkeiten. So fehlt der Gemsenteich, der Rücken, den sie als vom Vunatoro ausgehend zum Monte Rijos zeichnet, zweigt sich erst weiter östlich vom Kamme ab . . . Auch in bezug auf Terrainzeichnung liesse sich einiges sagen . . . Natürlich führe ich diese, meine

Beobachtungen, nicht an, um an dem schönen Kartenwerke zu mäkeln. Niemand kann mehr Ursache haben als ich, dass die Darstellung (auf der Grenze gegen die Walachei) auf Grund der älteren Aufnahmen, auch das anstossende rumänische Gebiet berücksichtigt und nicht an der Landesgrenze abbricht (erst die Neuausgabe hat darauf verzichtet). Wer Neigung verspürt (S. 88) die Wissenschaft mit einigen neuen Namen von Felsen und Schluchten zu bereichern, würde hier auf der rumänischen Seite noch ein ergiebiges Feld für seine Tätigkeit finden."

Natürlich spähte ich am Butschetsch nach Gletscherspuren, musste er doch der Analogie nach auf seinen breiten Hochflächen einst das Bild eines grossen Firnfeldes, einer übergossenen Alm geboten haben. Auch wusste ich, dass der deutsche Geologe Andrae schon vor einem Menschenalter auf einer Butschetschfahrt von Gletscherspuren gesprochen habe. „Wie hielten's", sagte Reissenberger, „für Wirkungen des Regens". Ich konnte in der Umgebung der Sandsteinfelsen von La Omu weder für die eine noch die andere Anschauung Belege finden, es handelte sich bei dem verschiedenen Deutungsversuche wohl um die von mir nicht gesehenen Schrattenbildungen, über welche später de Martonne einen eigenen Bericht veröffentlicht hat. (B. d. l. S. Géol. de France. III. Ser. 27. Bd. Paris 1899.) In die Malajestschluchten und in den grossen Trog der Gauri blickte ich nur beim Aufsteigen von oben hinab und verliess den Butschetsch, ohne von sicheren Spuren berichten zu können. Die Karbildungen an und für sich wagte ich noch nicht als deutliche Beweise der ehemaligen Vergletscherung anzuführen. Auf sie stützte sich Popovitzi-Hatzeg, der sie auch im Süden des Massivs erwähnt. Als ich 1884 nach Siebenbürgen zurückkehrte, wandte ich mich zuerst dem Mühlbacher Gebirge zu, jede in dem sanfteren niedrigeren Gebirge aufgefundene Spur war ja indirekt eine Bekräftigung meiner Wahrnehmungen von 1880 im wilderen benachbarten Hochgebirge.

Ich kann mich hinsichtlich der Resultate meiner Wanderungen im Jahre 1884 hier kurz auf meinen Aufsatz

in der Z. d. G. f. E. zu Berlin 1885 berufen, zuückzunehmen habe ich nichts, Vervielfältigung der Angaben hat keinen besonderen Zweck. Alle Karbildungen in den über 2000 m hinausgehenden Bergrücken beherbergten Kargletscher. Typisch sind die Bildungen unter dem Şurian. Die äussere von Rasen bedeckte Stirnmoräne liegt bei etwa 1650 m, eine aus grossen Blöcken aufgebaute umfängt den flachen Boden von 117 m Länge und 60 m Breite, der den kleinen See fortsetzt, eine Mittelmoräne trennt das Gletschergebiet des Şuriansees von dem aus der nördlichen Ausschweifung des Zirkus gespeissten Gletscher, der zuletzt als Kargletscher mit einer grossen Stirnmoräne endete. Wer hier und am kleinen Zibinsjäser an typischen Moränebildungen zweifelt, der kann nicht zu Resten verwitterter Massen, Schutthalden und Bergstürzen seine Zuflucht nehmen, sondern muss die Riesen der Vorzeit aufrufen. Auch die nahe Chirpa birgt im grossen Zirkus wohl interessante Bildungen, mir blieb er von dichtem Regengewölk verhüllt. Auch im Paringu und Retjezat war ich durch die Ungunst der Witterung sehr behindert, besonders Gebiete im Retjezat, wo mir auf der Wanderung vom Zenogasee hinüber zum Teu negru grosse erratische Blöcke auf Rundhöckerterrain auffielen, hätte ich gern näher besichtigt. Ich verzichtete auf weitere Expeditionen im Gebiete westlich des Retjezat, aus denen mir Karbildungen einen verlockenden Gruss zugesandt hatten, und kehrte nach Hermanstadt zurück. Eine heftige Krankheit brach aus und der Arzt verbot sehr ernstlich jede weitere Hochtour. Nicht einmal der Besuch des oberen Posortigebietes in der Fogarascher Kette und des Hochtales, in dem seine beiden Quellflüsse sich von Westen nach Osten entgegenströmen, ward mir trotz aller Versprechungen und Gelübde gestattet.

Im Jahre 1889 anf einer Reise in die Moldau besuchte ich die Rodnaer Alpen im Nordosten Siebenbürgens. Einen Einblick in die Kare unter dem Hauptgipfel versagte die Witterung, im Latatal unter dem Ineu fand ich die Spuren eines Gletschers von 2,5 km Länge. Von seinen beiden Firnmulden am Ostabhang des fast 2300 m hohen Berges liess er

sich über eine etwa 100 m hohe Talstufe hinab bis zu 1620 m verfolgen (Peterm. Mitt. 1896 H. 4). Hier endete er nach meinen von Frh. v. Danckelmann berechneten Messungen in 1620 m Höhe. Am Verfu Omului und am massigen Ciahlau (beide über 1900 m) suchte ich vergebens nach Gletscherspuren, auch ein Abstecher ins obere Dimbovitzatal war ergebnislos, wohl nur deshalb, weil ich nicht weit genug vordringen konnte.

1894 gewann ich eine gute Übersicht über die Gletscher, welche die Hochtäler am Ostabhange des Geserazuges in Rumänien erfüllten; da ich aber auch hier nicht über morphologische Beweise hinauskam und nicht unter die am Şurian und Ineu beobachtete untere Grenze ehemaliger Vergletscherung hinabkam, so veröffentlichte ich in deutschen Zeitschriften nichts bis auf eine nachträgliche Notiz bei einer Besprechung im L.B. von Petermanns Mitteilungen. Der geographischen Gesellschaft in Bukarest sandte ich einen kurzen Bericht, der unbeantwortet und unbeachtet blieb. Erst mit Mrasecs Rückkehr aus der Schweiz ward in Rumänien für die Gletscherkunde Verständnis verbreitet.

Ich hatte warten gelernt. Vierzehn Jahre waren vergangen, seit ich zum ersten Mal auf dem ehemaligen Gletschergebiet dahingewandert war. Ich war mir bewusst, dass meine morphologischen Daten noch der Vertiefung bedurften, dass für die Gletscherforschung noch sehr viel zu tun sei in der genauen Bestimmung der grössten Ausdehnung der Vereisung in den verschiedenen Regionen, in der petrographischen Durchforschung typischer Moräneubildungen, in der Beweisführung einer zwei- oder mehrmaligen Vergletscherung, ich war aber fest überzeugt, dass der Tag kommen werde, wo andere Forscher bestätigen mussten, dass ich nicht unter die grosse Klasse der Entdecker pseudoglacialer Erscheinungen gehöre, und wo mir gesagt werden musste, Du hast nicht genug gesehen, aber was Du gesehen hast, ist richtig gedeutet. Abgesehen von meinen sächsischen Freunden, denen ich im Verein für Landeskunde und im Karpathenverein unter Hinweis auf die vielen von ihnen genau bekannten Örtlichkeiten meine Anschauungen

dargelegt hatte, gabs auf dem Kontinent wohl wenig Leute, die nicht ein stilles Fragezeichen zur Gletscherforschung in den Transsylvanischen Alpen machten.

Es war das natürlich! Um das Jahr 1880 herum fühlten sich viele, die ein Gebirge betraten, unbefriedigt, wenn sie nicht diese oder jene Gletscherspur auffanden! Im oberen Theissgebiet wollten zwei Engländer gar die Spuren eines Gletschers von mehr als 60 km Länge entdeckt haben! Sichere Anzeichen einer ehemaligen Vergletscherung waren ausser der Tatra bis dahin nur an der Hoverlaspitze in den Ostkarpathen beobachtet (von Tietze und Paul).

Nun erklärte Primics im Jahrb. d. k. ungar. geolog. Anstalt, Budapest 1883, dass er ungeachtet besonderer Aufmerksamkeit meine Behauptung von einer ehemaligen Vergletscherung der Fogarascher Kette nicht bestätigen könne. Der Widerspruch eines Geologen, dem wir eine auf gründlicher Untersuchung beruhende Monographie des Gebirges verdanken, musste natürlich gegen die wenigen Angaben eines Geographen Misstrauen erwecken, obwohl Primics auf meine Beobachtungen nicht speziell eingegangen war. Wenn dann A. Rothpletz aus meinen wenigen Angaben übertriebene Folgerungen zog, die von Partsch (1882) „Die Gletscher der Vorzeit", Breslau, S. 50 sogleich auf das richtige Mass zurückgeführt wurden, so konnte daraus für mich auch kein sonderlicher Gewinn erwachsen.

Auch die Wahrscheinlichkeit, für die Richtigkeit meiner Beobachtungen, die Partsch in den Worten gab, es sei unter meinen Wahrnehmungen keine, die im Widerspruch stände zu dem allgemeinen Eindruck, den die gesamten bisherigen Gletscherforschungen in den Karpathen hervorriefen, gaben diejenigen schwerlich zu, welche die Balkanhalbinsel in ihrer Gesamtheit für gletscherlos hielten, auch dann noch, als die ersten wirklichen Entdeckungen gemacht waren, in Bosnien, Montenegro und im Rilodagh. Ein mit Glacialerscheinungen vertrauter Geologe oder Geograph besuchte das Gebirge nicht, der ungarische Geologe Inkey aber, welcher besonders die Westhälfte der transsylvanischen Alpen durchforscht hatte, er-

klärte im IX. Baude der Math. und Naturw. Berichte aus Ungarn 1891, eine Vergletscherung des Retjezat sei ja möglich und nicht unwahrscheinlich, aber man dürfe Schutthalden und Lawinenscheuerungen nicht leichthin für Gletscherspuren erklären, es sei nichts bewiesen.

Das 19. Jahrhundert ging auf die Neige, die Gedanken an meine Gletscherspuren waren bei mir weit in den Hintergrund getreten, als ich fast zu gleicher Zeit in Deutschland, Rumänien und Ungarn beglaubigt wurde.

1898 erschien in Leipzig der Bd. I von Pax: „Grundzüge der Pflanzenverbreitung in den Karpathen". Die Frage nach den „Schieferkohlen bei Freck" am Fusse der Fogarascher Kette, welche mehrfach Herbich und Staub beschäftigt hatte (vgl. u. a. V. der k. u. k. geolog. Ges. Wien 1884), ward in klarer Weise entschieden: „Hier liegt eine eigenartige Vermischung von Pflanzen der Ebene mit Glacialpflanzen vor und wenn auch nicht eine reine Glacialflora uns hier entgegentritt, so nötigt doch unbedingt die Entdeckung Staubs zu dem Schluss, dass am Fusse des Fogarascher Gebirges zur Eiszeit ein entschieden kälteres Klima herrschte als heute." Es war Staub gelungen, Samen und Früchte von Pinus pumilio, Betula nana und Nadeln von Pinus cembra zu finden. Pax entwirft mit sicherer Hand das diluviale Landschaftsbild für die Stelle, wo heute gemischte Bestände und Buchenwälder stehen. Ein kleiner See lag inmitten eines Moors, auf ihm standen Knieholz und Arven, dazwischen Zwergbirken, Weiden und Vaccinien, ein Vegetationsbild des Nordens und der niedern Lagen der subalpinen Region (Seite 239). „So wird", sagt er auf Seite 249, „das allgemeine Resultat der Forschungsreisen Lehmanns kaum eine Widerlegung finden", nachdem er vorher die herrschende Ansicht durch die Worte andeutet „die Ergebnisse der Gletscherforschungen Lehmanns erscheinen jetzt in ganz anderem Lichte, sie erhalten einen besondern Grad von hoher Wahrscheinlichkeit."

Im Laufe des Jahres 1899 ward ich durch die liebenswürdigen Briefe zweier Fachmänner aus Ungarn und Rumaenien erfreut.

Bergrat Dr. Schafarzik schickte mir den Separatabzug aus dem Jahresberichte der kgl. ungar. Geolog. Anstalt für 1897, Budapest 1899, über seine Untersuchungen in dem von mir nicht besuchten Szarkó - Godján - Gebirge im Südwesten des Retjezat. Er entdeckte unter anderem im Zirkus unter dem Murariu (durchschnittlich 2150 m) in 1700 m Höhe eine typische in voller Intaktheit erhaltene Moräne, die Spuren eines Kargletschers. Er schliesst seine Ausführungen mit dem Satze, ich kann in Kürze melden, „dass meine Erfahrungen mit den Beobachtungen Paul Lehmanns vollkommen übereinstimmen und seine Angaben bloss in soweit eine Erweiterung erfahren, dass die Kette der südlichen Karpathen zur Eiszeit nicht nur bis zum Retjezat, sondern bis zum Szarkó uud Godján vergletschert gewesen ist."

Von Inkeys gewissenhafter Arbeit urteilt Schafarzik: „wir können nur auf das Lebhafteste bedauern, dass der launenhafte Zufall ihn während seiner mühevollen Wanderungen nicht mit der Entdeckung von solchen typischen Beispieleu belohnt hatte, deren beweisende Kraft über jeden Zweifel erhaben gewesen wäre."

Mrasec, der durch seine Forschungen am Mont Blanc aufs beste vorbereitete Schüler Heims, übersandte mir seine Studie: „Sur l'existence d'anciens Glaciers sur le versant sud des Carpathes Meridionales, Bucuresci 1899", die mit dem Satze beginnt: „daus une communication faite l'année passée à la société des sciences de Bucarest (2./14. Nov. 98) j'ai confirmé contrairement à certaines opinions les observations de M. P. Lehmann sur l'existence d'anciens glaciers dans le massif du Paringu.

Seine Beobachtungeu beziehen sich nicht nur auf Gebiete, wo ich nach der Analogie Gletscherspuren vermuten musste, wie im Ursprungsgebiet des Lotru östlich des Paringu sondern auch auf ein kleines Kar im Süden der Höhe, welche auf der ersten Ausgabe der Karte 1 : 75000, Zone 24 col. XXIX, mit Costa Petrosa bezeichnet ist. Das kleine durch Mrazecs Entdeckung so interessant gewordene Kar ist auf der Karte wenigstens angedeutet als ein von schroffen Wänden umrahmter

kleiner Zirkus. Die für mich hochinteressante Entdeckung bestätigte nicht nur meine Beobachtungen, soudern ergänzte sie für ein Gebiet, dessen Vergletscherung ich nicht mehr vermutet hatte.

Da trat als rührigster Kämpe der Gletscherforschung der Franzose E. de Martonne auf den Plan und veröffentlichte während der Zeit von 1899—1901 in Paris und Bukarest eine Reihe von Abhandlungen. Auf einige habe ich im L. B. von Peterm. Mitteilungen 1900 N. 603 u. 1902 N. 89, 90 u. 91 hingewiesen.

Ich nenne von den Schriften de Martonnes, der zuerst mit Mrasec und anderen rumänischen Gelehrten im Massiv des Pariugu seine Gletscherforschungen begann, an dieser Stelle nur: a) Le levé topographique des Cirques de Gauri et Galcescu. B. Soc. inginerilor şi industr. de mine. Bd. 4. Bucarest 1900; b) die „coutribution à l'étude de la Période glaciaire dans les Karpates méridionales." Bulletin de la société géologique de France 1900; c) Récherches sur la période glaciaire dans les Karpates meridionales. Bul. de la société des sciences, Bucarest 1900; uud d) Sur la formation des cirques. Cougrès des sociétés savantes a la sorbonne en 1900, Annales de Géographie tom X. 1901.

Die Arbeiten b u. c stimmen grösstenteils im Wortlaut überein, doch fehlen in b die Bilder uud auch mehrere Dateu über meine Beobachtungen. Ich beginne mit einer Würdigung der Leistungen von de Martonne, er hat sich entschiedene Verdienste um die Förderung der Gletscherforschung in den Transsylvanischen Alpen erworben. Ein kartographisch ganz ungenügend dargestelltes Gebiet hat er vermessen und auf einer Karte im Massstab 1 : 10000 zur Darstellung gebracht. Er gab damit allen nicht mit den Hochregionen des Gebirgs vertrauten Fachgenossen eine Übersicht über die von halbmondförmigen Steilwänden umrahmten Zirken, den sich terrassenförmig seukenden Boden, die Lage der Rundhöcker, Steinwälle und Schliffe, wie sie bis dahin nicht vorhanden war. Selbst die Aufnahmeblätter der ungarischen Vermessung haben nur Massstabe von 1 : 28800 und von 1 : 25000. Er ergänzte die durch die

Karte vermittelte Anschauung durch Photographieu, konnte im Anschluss au die gründliche geologische Aufnahme des Gebiets durch Munteanu-Murgoci (Bukarest 1898, Bericht an den Minister des Ackerbaues usw.) und an Beobachtungen Mrasecs an der rechten Tallehne des Lotru bei der Stina Carbunele in 1600 m Blöcke bezeichnen, die vou dem Boden, auf dem sie lagern, petrographisch durchaus verschieden sind und damit den ersten Schritt über die bis dahin nur mit morphologischen Beweisen geführten Untersuchungen hinaustun. Er lotete den in der Mitte 10 m tiefen Lacul Galcescu aus, was systematisch noch bei keinem der grösseren Seebecken geschehen war.

Untersuchnngen im oberen Cernagebiet liessen de Martonne eine typische Stirnmoräne auffinden, die in 1439 m Meereshöhe die Blöcke des Sammelgebietes auf ganz fremdartiger Unterlage in ihrem Schosse barg, und ein Vorstoss ins Capratal im Süden der Fogarascher Kette zeigte ihm die Ruudhöckerformation bis zur Greuze von 1550 m.

Diese Zusammenstellung seiner Entdeckungen wird wahrscheinlich de Martonne wenig befriedigen, geben wir ihm daher selbst das Wort und zeigen wir durch Aneinanderreihung charakteristischer Stellen, wie sich in seinem Geiste die Ge schichte der lokalen Gletscherforschuug spiegelt.

Vor 20 Jahren signalisierte Lehmann Gletscherspuren, Primics erklärte vergeblich danach gesucht zu haben, Inkey, après avoir fait la même declaration (Földtani Közlöny 1884 S. 116—121) kommt später auf die Frage zurück à la suite d'une réponse de Lehmann (die Südkarpathen Z. d. G. f. E. zu Berlin 1885) qui multiplie ses indications en les intendant à toutes les Alpes Transylvaines. Inkey insiste avec raison sur la prudence, avec laquelle il faut aborder des questions aussi délicates, sur la difficulté qu'il y a à distinguer les moraines sans galets striés des éboulis de montagne. Beide sind Typen, Lehmann un peu audacieux, Inkey peutêtre trop prudent. Freilich scheinen Primics und Inkey (wenigstens bei der ersten Publikation) die alpinen Gletscher nicht gekannt zu haben.

Mehrere rumänische und ungarische Geologen (darunter

Mrasec und Schafarzik) out réédité les affirmations de Lehmann, en les appuyant sur des faits nouveaux (Mrasec und Murgoci) oder sie ausdehnend auf Gebiete, wo Lehmann n'avait pas cru trouver de traces glaciaires (Popovici-Hatzeg [am Butschetsch!] und Schafarzik).

Wahrscheinlich ist die Vergletscherung seit den Entdeckungen von Cvijic im Rilodagh.

Cette glaciation vraisemblable peut-elle être considerée comme démontrée. Darauf ist schwer zu antworten! Aucun travail d'ensemble ne permet de se reseigner là-denus. Il n'existe à part le memoire de Lehmann déjà cité que de courtes notes ou des fragments d'articles. (!!) Die minutieusen Untersuchungen Lehmanns ersetzen nicht eine einzige Karte et finissent par lasser sans convaincre par la répétition constante des mêmes détails.

Les adeptes de la théorie de Ramsay ont été amenés à considerer les cirques comme une preuve d'extension glaciaire et c'est principalement sur la présence de nombreux cirques que des observateurs comme P. Lehmann, L. Mrasec et Popovici-Hatzeg se sont appuyés pour soutenir contre des géologues tels que Primics et Inkey l'existence d'une période glaciaire dans les Karpates meridionales (d).

Lehmann a déjà remarqué que les terrasses de Fogarash contiennent des cailloux anguleux (fehlt in b) er hat im Arpaschtal eine soitdisant moraine gefunden, zu ihnen dürfte die Mehrzahl seiner Moränen gehören, am Surian glaubt er eine typische Moräne gefunden zu haben und Schafarzik, der mehrere Zirken gut beschrieben hat, croit même avoire trouvé dans le cirque du Muraru une moraine frontale typique.

Un des arguments favoris de Lehmann est tiré de la ressemblence des cirques des Karpates méridionales avec ceux de la Tatra, du Riesengebirg usw. On a souvent consideré les Lacs de montagne comme une trace glaciaire manifeste. Lehmann aime à répéter un mot de Penck qui les appelle les fossiles caractéristiques du glaciaire „die Leitfossilien der Gletscherkunde."

In Kürze: untröstlich wars noch allerwärts. Keine brauchbaren Karten, keine Photographien, keine für so delikate Untersuchungen fein genug organisierte Beobachter. „Pour combler

cette lacune“ ging de Martonne ans Werk und machte sich zunächst an die Aufnahme zweier Zirken, auf denen er „auf einem Terrain von 8 qkm. nicht weniger als 20 Seen entdeckte“.

Auf eine Anführung aller Stellen, in denen ich mich missverstanden fühle und auf eine Kritik aller der Liebenswürdigkeiten, die ich für mich und andere aus und zwischen diesen Zeilen lese, verzichte ich. Nach meinem Gefühl hätte de Martonne, der ja für das einzige von uns beiden untersuchte Gebiet zugibt, dass ich die Zirken am Paringa (die Rosiile, von mir Rosiazirken genannt) gut beschrieben habe, sich zum Surian und ins Arpaschgebiet begeben müssen, um festzustellen, ob Zweifel gegen meine Beobachtungen von typischen Moränen und Schliffen angebracht seien, bei minutiösen Beschreibungen muss das doch möglich sein, am Paringu habe ich keine typischen Moränen angeführt. Bitten möchte ich aber die Leser, sich üben meine „Südkarpathen“ ein Urteil aus dem Original zu bilden und nicht etwa mit Martonne anzunehmen, dass ich am Butschetsch Gletscherspuren geläugnet habe. Am Butschetsch (über 2500 m) läugne ich, am Ciahlau (unter 2000 m) suche ich. Wie muss es in meinem Kopf ausseheu!! Wo habe ich in jedem kleiner Hochgebirgssee ohne spezielle Untersuchung und sehr gegen die Auffassung Pencks einen sichern Beweis für seinen glacialen Ursprung erblickt? Sprach ich doch, wie von einer Ahnung getrieben, von Seen, die nicht glacialen Ursprungs sind, sage ich doch von dem Zwanzigseengebiet de Martonnes (über die Hälfte der Seen könnte man mit einem Stein werfen!), in dem die von ihm so hart getadelte Karte doch wenigstens ein „Leitfossil“ angibt, „ob im Quellgebiet der grossen Lotru noch zirkusartige Täler vorhandeu sind, muss ich dahingestellt lasseu, da mir dasselbe während zweier Parengfahrten von neidischem Gewölk umhüllt blieb und die kartographische Darstellung auf rumänischem Terrain für diese Fragen kein sicheres Fundament bildet“.

Nur einige Tatsachen möchte ich berichtigen. Eine réponse gegen Inkey soll ich geschriebeu haben? Wo? und wann? Ich habe überhaupt noch keine réponse geschrieben, ich erwähnte Primics Widerspruch und ging meinen Weg.

Eine réponse gegen Inkey konnte ich ja 1885 garnicht schreiben, denn trotz de Martonnes Behauptung hatte sich ja Inkey noch garnicht über meine Gletscherstudien geäussert! Die von de Martonne citierte Abhandlung in den Földtani Közlöny 1884 S. 116—121 liegt vor mir, die Worte Lehmann und Gletscher kommen garnicht darin vor. Hat der Verfasser denn den Geologen Inkey, den er den Geographen, die von Gletscher sprechen, als Riesen (tel que Inkey!) gegenüberstellt, garnicht gelesen?

An Photographien soll es fehlen? Ich habe meinen Zuhörern eine grosse Menge Photographien und Lithographien vorgelegt, sie mögen selbst urteilen. Davon konnte de Martonne einige allerdings noch nicht kennen z. B. die schöne Lithographie, (nach Phot. von Karl Reinerth) welche den Übergang von der **U**form des ehemals vergletscherten Podragubodens in die **V**form so schön zeigt. Er führt diesen Gegensatz gern an, meines Wissens ohne Suess zu nennen. Auch der von H. Herbert photographierte Gemsensee an der Südseite des Negoi und die Zenoga Slăveiului von B. v. Ehrenberg aus dem Parîngugebirge sind erst gleichzeitig mit de Martonnes Schriften oder später erschienen. Von Poschners Aufnahmen aus den Rodnaer Alpen (reprod. von Leopold Türkel in Wien) konnte er wohl nur im Verkehr mit Siebenbürger Sachsen erfahren, aber auf die Aufnahmen Déchys habe ich in der von ihm doch so oft zitierten Schrift „die Südkarpathen" ausdrücklich hingewiesen. Ich begnüge mich von allen in früheren Jahrgängen des Karpathenvereins erschienenen Bildern aus der Hochgebirgswelt auf Déchys Zenogasee im Retjezatgsbirge (Sieb. Karp. V. V) und And. Bergers Abschluss des kleinen Arpaschtales (S. K. V. IX), beide reproduziert von Obernetter in München, hinzuweisen und frage, können sich die verdienstlichen Aufnahmen de Martonnes an Grösse und Deutlichkeit und Bedeutuug mit ihnen messen. Vor dem Zenogasee die Rundhöckerlandschaft, am Abschluss des Arpaschtales der Übergang vom zackigen Kamm zum schneeerfüllten Kar, die abgerundete Form der oberen Talstufe und ihr Abfall zum **U**förmigen Talboden.

Die immer wiederkehrenden Bemäkelungeu der ungarischeu Karte 1:75000 sind ganz energisch zurückzuweisen. Gehn sie doch

alle eigentlich nicht auf die Karte selbst, sondern auf die Randverzierungen, mit denen sie ohne Aequidistanten übergreift oder vielmehr übergriff auf rumänischen Boden. Dass sie hier den Anforderungen nicht entspricht, habe ich (siehe oben) lange vor de Martonne angeführt, nur mit dem Unterschiede, dass ich dankbar hervorhob, was sie mir trotzdem gewesen ist, de Martonne immer betont, was ihr fehlt. Die Rosiile habe ich gut beschrieben, sagt er, aber die Karte bedarf der Verbesserung. Ich vermerke dankbar die Anerkennung, dass ich mich aus Terrain, nicht an die Karte hielt. Ich fand sie billigen Anforderungen entsprechend; dass nicht jede Pfütze verzeichnet ist, nehme ich ihr nicht übel. De Martonne hat die Karte rektifiziert. Waren die Rektifikationen der Karte von Wert, warum lässt de Martonne bei seiner Karte des Paringugebiets denn gerade diese grössten besonders charakteristischen Zirken weg? Die Karte 1:75000 ist nicht mein Werk, aber ich darf meinen besten Bergführer auf 4 Gebirgsreisen nicht verunglimpfen lassen als unzuverlässig. Ich könnte neben Andreas Berger für die Transsylvanischen Alpen noch manchen Zeugen nennen, und führe für das Alpengebiet auch noch Penck als Zeugen für die Verlässlichkeit des Kartenwerks bei Gletscherforschungen an. De Martonne lobt mit Emphase die rumänische Generalstabskarte, ich wünsche von Herzen, dass sie mal voll als ebenbürtig mit der des Nachbarlandes erkannt wird, im Gelände erproben konnte ich sie noch nicht. Noch heute dient für den ganzen Westen der Walachei die während der Okkupation am Ende der 50er Jahre erfolgte Aufnahme 1:28800, auf welcher die 6 Blatt-Karte 1:288000 beruht, als einzige Grundlage. Ich halte sie für eine höchst respektable Leistung, de Martonne hätte sein hübsches Buch „La Valachie“ in vielen Teilen garnicht ausführen können, wenn er diese Karte oder die nach ihr entworfenen topographischen und Waldkarten nicht gehabt hätte. In seinen „Recherches sur la Distribution géographique de la population en Valachie“ versteigt er sich sogar zu den Bemerkungen, die Karte gebe die Lage der Siedelungen nicht immer genau an, von der Schreibung der Ortsnamen zu schweigen. Dass die

Kulturfortschritte Rumäniens diese Angabe zu einer richtigen stempeln, ist mit Freude zu begrüssen. Die Orthographie der rumänischen Eigennamen hätte vor 50 Jahren wohl auch für Kenner und Sprachforscher grosse Schwierigkeiten geboten, die heutige Rechtschreibung gab es noch gar nicht. In diesem Punkte haben bis zur Stunde viele gesündigt und sich ratlos gefühlt. Das hab ich an mir selbst erfahren. Besonders die Vergewaltigungen alter rumänisch-slavischer Namen in ungarischer Schreibweise sind oft schauderhaft. De Martonne selbst, der nach den Offizieren der österreichischen Armee mit Steinen wirft, sitzt im Glashause. In das grosse Massiv des Butschetsch greift von Nordosten her das wilde Valea Cerbului ein, in wörtliche Übersetzung das „Tal des Hirsches"; der österreichische Offizier verstand Vale Acerbului und setzt den Namen in die Karte, und der kritische de Martonne kommt nach 30 Jahren und schreibt es ihm nach.

Und nun zum Schluss! Sind es wirklich nur die Mängel dieser Karten und der vor der Aufnahme der Zirken von Gauri und Galcescu „klaffende Abgrund", die verhindert haben, dass die früheren Beobachtungen über Gletscherspuren wenig beachtet oder angezweifelt wurden? Ich denke, das geschah nur mit Recht, weil ein so tüchtiger Geologe wie Inkey so ernste Bedenken äusserte. Glaubt de Martonne etwa, wenn er Inkey seine Karte eingeschickt hätte, der Geologe hätte die Segel gestrichen? Inkey, der am Fusse der Retjezat wohnte und seine heimischen Berge so gründlich kannte, war ein Geologe, der im Angesichte der Natur überzeugt sein wollte. Schade, möchte ich heute sagen, dass ich 1884 an seiner Tür vorbeiging in dem trotzigen Germanengefühl, wer weiss, wie der Magyar ember den „Schwob" aufnimmt. Ich habe ihm damit sicher Unrecht getan. Unter Inkeys Führung einige Tage im Retjezat! Er hätte bald sehen müssen, dass ich nicht Schliffe suche, wo Lawinen abrutschen, dass ich Moräne und Schutthalde nicht leichthin verwechsle. Ich wäre wahrscheinlich der Mühe überhoben worden, eine réponse gegen de Martonnes Unterstellungen zu schreiben. Der trop savant und der un peu audacieux, der geschulte Petrograph und der

mit Gletschererscheinungen bekannte Geograph wären wohl zu einer Verständigung, vielleicht zu Resultaten gekommen, die nun erst künftigen Forschern vorbehalten bleiben.

„Vielleicht beweist einmal ein spezieller Gletscherforscher auch für die Südkarpathen die verschiedenen Eiszeiten", schrieb ich 1885.

Auch diesen Satz muss ich aufrecht erhalten, obwohl de Martonne glaubt: qu'un certain nombre de faits permettent de conclure à une glaciation répétée, la prémière invasion ayant été la plus étendue.

Und welches sind diese Tatsachen? Die Spuren von Stillstandlagen der Gletscher in verschiedenen Höhen! Der grosse Lotrugletscher (aus den Tälern Iezeru und Galcescu) reichte als Talgletscher bis 1500 m, der andere im Tal Gauri bis 2000 m. Il est difficile d'admettre qu'ils aient coexisté.

Im Lotrutal finden sich Spuren der Erosion bis über 1500 m hinaus, das ist der Beweis für l'œuvre d'une période d'érosion qui s'étend entre deux glaciations. (?!)

Also nach de Martonne: erste Periode Talgletscher, zweite Zirkusgletscher und die dritte vielleicht angedeutet durch die Seitenzirken der grösseren, obwohl man hier auch annehmen kann, dass es sich nur um Rückzugsetappen einer Eiszeit handelt (aber sehr!). „Die erste Eiszeit muss sehr alt sein, étant donné la difficulté qu'on a à retrouver ses traces. Sie wird ins Ende des Plircaen gehören."

Die Gründe dafür verstehe ich so wenig als die ganze naive oder, wenn man will, kühne Beweisführung für die zwei Eiszeiten und die danach bestimmten Schneegrenzen. Für die erste Eiszeit vers 1850 m oder 1900, la limite inférieure vers 1650, (N.B. Das ist geschrieben vor Entdeckung des Cernagletschers, sonst hätte de Martonne doch jedenfalls die Depression im Westen betont) für die zweite 1900 m im Norden, 1450 m im Süden, die obere Grenze 2150 m. Für die Jetztzeit die limite moyenne inférieure à peu près tangente aux sommets dépassant 2400 m, quant à la limite supérieure elle ne doit pas être très éloignée de 2800 m.

Schliesslich habe ich noch einer literarischen Erscheinung zu gedenken, in der die Gletscherforschung allerdings nur gestreift wird. Es ist die Leipziger Dissertation eines Geographen aus

der Schule Ratzels: „Beiträge zur Entstehungsgeschichte des oberen Altthales". 94 Seit. Leipzig 1902. Von Stephan D. Popescu.

Auf Seite 29 heisst es: „Ob man eine lokale Vereisung in Siebenbürgen annehmen darf oder nicht, ist noch streitig. Während P. Lehmann unzweifelhafte Gletscherspuren in den Fogarascher Alpen entdeckt zu haben glaubte, ist es Primics trotz seiner besonderen Bemühungen nicht gelungen, sichere Glazialspuren aufzufinden. Kürzlich hat E. de Martonne in dem Südabhange (?) des Paringu-Gebirges auf rumänischem Boden sehr deutliche Kare gefunden, deren eingehendem Studium er eine längere Zeit widmete. De Martonne erklärt die bisher von den ungarischen Geologen bestrittenen Glazialspuren durch die Ungenauigkeit des zur Verfügung stehenden Kartenmaterials." Ein Urteil über die von ihm selbst benutzten Blätter fällt Verfasser nicht! Popescu ist augenscheinlich mit der Glazialliteratur wenig vertraut und kennt von de Martonnes Verdiensten nichts. Er zitiert die Comptes rendus de l'Acad. des Sciences de Paris. Nov. 1899 vielleicht nur nach meiner Notiz im L. B.

Mit Glazialerscheinungen muss der Verf. sich aber gründlich beschäftigt haben, sonst könnte er doch nicht auf S. 91 schreiben:

„Einige von den auf der Ostseite des Beckens der Csik) vorhandenen Terrassen enthalten sichere Spuren von Gletscherwirkungen" (Somlyó, Lázarfalva). Worin diese Spuren hier in etwa 700 m Meereshöhe, fern vom Hochgebirge, bestehen, verrät Popescu nicht. Da er aber lokale Vereisung als nicht bewiesen hinstellt, sichere Spuren aber Beweiskraft haben müssen, liegt die Frage nahe: glaubt Popescu etwa Vorposten der Inlandeisdecke gefunden zu haben? Wir haben es entweder mit einer Seifenblase oder mit einer Entdeckung zu tun, die epochemachend werden muss. Mir fällt ein Wort Pencks ein, das etwa lautet: „Der Strom der Erkenntnis rauscht nicht in geradem Zuge dahin, auch hier giebts Wirbel" — mitunter sogar recht störende! Gern würde ich an dieser Stelle mal darüber berichten, dass die Gletscherforschung in den Transsylvanischen Alpen in ein neues Stadium getreten sei, dass Partsch und Penck und Richter prüfenden Blicks durch das Hochgebirge gewandert seien.

Die alten Stromtäler Vorpommerns,

ihre Entstehung, ursprüngliche Gestalt und hydrographische Entwickelung im Zuhammenhange mit der Litorinasenkung.

Von **H. Klose.**

Mit drei Tafeln und einer Karte.

Diese Arbeit steht im engsteu Zusammenhange mit den Untersuchungeu meines Freundes und Studieugenossen Dr. J. Elbert „Über die Entwickeluug des Bodenreliefs von Vorpommern und Rügen, sowie den angreuzenden Gebieten der Uckermark und Mecklenburgs während der letzten diluvialen Vereisuug", ist durch dieselben angeregt und veranlasst. Sie bildet insofern eine Ergänzung zu jener Arbeit, als sie eine eingehende Darlegung der Morphologie und Entwickelungsgeschichte des Talsystems Vorpommerns zum Ziele hat. Vou meinem hochverehrten Lehrer Herrn Professor Dr. R. Credner mit dieser Arbeit betraut, habe ich sie im Herbste 1902 in Angriff genommen und durch möglichst zahlreiche Terrainbegehungen, verbunden mit Handbohrungen und anderweitigen Untersuchungen, durchzuführen gesucht.

Digitized by Google

Inhaltsverzeichnis.

A. Topographische Übersicht.
B. Die Stromtäler Vorpommerns, ihre heutige Gestalt und Bodenbeschaffenheit.
C. Beziehung der Stromtäler Vorpommerns zum geologischen Bau des Untergrundes.
    1. Tabellarische Zusammenstellung der anstehenden oder erbohrten Vorkommnisse des Flötzgebirges.
    2. Tektonik des Flötzgebirges.
    3. Beziehungen zwischen Tektonik und Talverlauf.
D. Die ursprüngliche Gestalt der Täler Vorpommerns.
    1. Methode der Feststellung.
    2. Ergebnisse für die einzelnen Täler.
    3. Zusammenfassung.
E. Die Litorinasenkung in Vorpommern.
F. Hydrographische Entwicklung der Stromläufe Vorpommerns.
    1. Ursprüngliche Richtung der Wasserbewegung in den Stromtälern.
    2. Die einzelnen Phasen in der Entwicklung des Stromsystems bei dem Rückzuge des Eises.
    3. Die Herausbildung der heutigen Wasserläufe.

A. Topographische Übersicht.

Das Gebiet, dessen Stromtäler untersucht werden sollen, umfasst Neu- und einen Teil von Altvorpommern, wird im Norden und Osten durch die Ostsee und ihre Verzweigungen im Saaler Bodden, Strelasund, Greifswalder Bodden und Stettiner Haff, im Südwesten durch die scharf ausgeprägte Rinne des Mecklenburg-Pommerschen Grenztals von Ribnitz über Tribsees, Demmin nach Friedland i. M. begrenzt. Im Südosten fehlt eine natürliche Abgrenzung, und wir wählen hier eine Linie Friedland, Galenbeck, Ferdinandshof, Anklam. Nur lokal, und zwar in der Gegend von Friedland, Treptow a. T. und Neubrandenburg erstrecken sich die Untersuchungen über das gekennzeichnete Gebiet hinaus.

Das allgemeine Relief Vorpommerns ist, entsprechend dessen Zugehörigkeit zu der Vorstufe des baltischen Landrückens, äusserst einförmig. Weite, ebene Flächen wechseln mit solchen flach hügeligen Charakters. Die höchsten Erhebungen erreichen kaum 50—60 m üb. d. M. Der Boden besteht meist aus oberdiluvialem Geschiebelehm und jüngeren Sanden, welche, auf dem Lehme ruhend, unregelmässige, aber selten ausgedehntere und zusammenhängende Flächen einnehmen. Nur hier und da ragen durch dieses obere Diluvium Sande, Tone und Geschiebemergel des unteren hindurch, und zwar meist im Zusammenhang mit Eisstauchungen, durch welche die normale Lagerung eine Störung erlitt. Ältere Sedimente — Jura, Kreide, Tertiär — erscheinen vereinzelt als kleinere Schollen in geringer Tiefe unter der Glazialdecke, erzeugen aber im einzelnen nirgends auffällige Bodenerhebungen wie etwa auf der Insel Rügen; sie kommen jedoch insofern in Betracht, als sie, in ihrer Verteilung tektonisch bedingt,

die Hauptzüge des Reliefs beeinflussen. In die Einförmigkeit der Oberflächengestaltung bringen nur die zahlreichen, die flachwellige Ebene netzförmig durchschneidenden Flusstäler einige Abwechselung, weniger allerdings durch tiefes Eingreifen in das Gelände und steile Gehänge — beides ist nur lokal entwickelt —, als vielmehr durch ihre grosse Zahl, vor allem aber durch ihre stattliche Breite, die zu der Kleinheit der sie heute in trägem Laufe durchziehenden Flüsse in gar keinem Verhältnis steht, sowie durch ihre ausgeprägt rinnenförmige Gestalt.

Diesen Tälern also gelten die nachfolgenden Untersuchungen. Ihre Entstehungsgeschichte soll verfolgt, ihre allmähliche Herausbildung zu dem gegenwärtigen Zustande dargelegt werden. Dazu ist erforderlich, zunächst über die heutige Morphologie, Hydrographie und Bodenbeschaffenheit derselben einen Überblick zu gewinnen. Es wird dann unsere Aufgabe sein, uns ein Bild von der ursprünglichen, durch mannigfache Vorgänge vielfach veränderten Gestalt dieser Talrinnen zu entwerfen und zu ermitteln, welche Vorgänge zur Herausbildung der Täler geführt haben und für die Richtung ebenso wie für ihre Form im einzelnen von Einfluss gewesen sind.

B. Die Stromtäler Vorpommerns, ihre heutige Gestalt und Bodenbeschaffenheit.

Ein Blick auf die Karte Vorpommerns zeigt, dass die Stromtäler eine ganz eigenartige Anordnung besitzen. Sie sind im wesentlichen nach zwei Richtungen orientiert, einer im allgemeinen südost-nordwestlichen und einer südwest-nordöstlichen; und zwar finden wir die ausgedehntesten in der ersten vereinigt. Durch diese Orientierung kommt jene netzartige Konfiguration des Stromsystems zustande.

Nach ihren Beziehungen zu der Inlandeisbedeckung unterscheiden wir Haupttäler, Rand- und Quertäler.

Die Haupttäler gehen von der weiten Depression des Stettiner Haffs und seiner Umgebung aus, die von K. Keilhack als die Niederung des glazialen „Haffstausees“ erkannt wurde.

Um in wenigen Zügen einen Überblick zu gewinnen, wollen wir, unter Hinweis auf die Karte, die einzelnen Stromtäler systematisch anführen und kurz charakterisieren.

I. Die Haupttäler.

a) Das Mecklenburg-Pommersche Grenztal

zweigt sich östlich Friedland i. M. von der Haffniederung ab und erstreckt sich bis Ribnitz i. M. Länge: ca. 110 km. Richtung: Südost-Nordwest bis Ostsüdost-Westnordwest. Breite schwankt zwischen 0,45 km (östlich Sanzkow) und 3 km (zwischen Landsdorf und Sülze).

Heutige Flüsse:

1. Grosser Landgraben, von Bresewitz bis zur Haffniederung in östlicher, bis Klempenow zur Tollense in westlicher Richtung strömend.
2. Tollense, von Klempenow bis Demmin zur Peene.
3. Peene, nur ca. 1,5 km weit dem Grenztale in westlicher Richtung südlich von Demmin folgend.
4. Trebel, von Tribsees bis Demmin.
5. Recknitz, von Sülze bis Ribnitz.

b) Das Peene-Ibitztal

verläuft von der Haffniederung östlich Anklam bis zum Tale der oberen Trebel unweit Tribsees. Länge: ca. 72 km; davon entfallen 46 km auf das Peene-, 26 km auf das Ibitztal. Richtung: Ostsüdost-Westnordwest. Breite schwankt beim Peenetale zwischen 0,7 km (Leussin) und 3 km (Anklam), beim Ibitztale zwischen 0,4 km (Zarrentin) und 1 km (Zarnekla).

Heutige Flüsse:

1. Peene, von Loitz bis Anklam.
2. Schwinge, nur ca. 1 km dem Tale und zwar mit östlicher Richtung angehörig.
3. Ibitz, von Duvier bis Loitz in östlicher Richtung, von Zarnekla bis Zarrentin nach Westen fliessend. Von Duvier und Zarnekla aus strömen die Wasser 0,5 km östlich der Bahnstrecke zusammen, um durch ein Quertal nach Süden den Krongraben zu erreichen.

c) Ziesetal-Strelasund.

Länge: ca. 60 km; davon entfallen ca. 19 km auf das Ziesetal, 25 km auf den Strelasund, der in dem Kubitzer Bodden endigt. Das 16 km lange Mittelstück dieses Talsystems ist in seinen Grundzügen verwischt und vom Wasser bedeckt (Dänische Wiek und der südwestliche Teil des Greifswalder Boddens). Richtung im wesentlichen Südost-Nordwest. Breite des Ziesetals ca. 1 km., des Strelasundes durchschnittlich 1,5—2 km. (schmalste Stelle bei der Prosnitzer Schanze 0,87 km).

Heutige Flüsse: nur Ziese, von Gustebin aus nach Osten bis Hohendorf, nach Westen bis Neuendorf fliessend.

An die Haupttäler schliesst sich das Tal der oberen Trebel an. Es erstreckt sich aus der Gegend von Grimmen bis zum Grenztale bei Tribsees und verbindet so das letztere mit dem Ibitztale. Länge: ca. 24 km. Richtung: Ost-West. Breite schwankt zwischen 0,4 und 1 km.

Einziger heutiger Fluss: Trebel. Sie erreicht als „Poggendorfer Trebel" bei Grimmen das Tal, um ihm bis Tribsees zu folgen und sodann unter einem scharfen Winkel nach Südosten in das Grenztal einzubiegen.

II. Die Randtäler.

Länge wie Breite variieren ausserordentlich stark. Ihre Richtung ist im wesentlichen der der Haupttäler parallel. Sie sind stets nach Südwesten bezw. nach Süden gekrümmt und geben sich dadurch ihrer Entstehung nach deutlich als glaziale Randtäler zu erkennen. Durch Quertäler in mannigfachster Weise untereinander und mit den Haupttälern verbunden, vielfach sich teilend oder vereinigend, bilden sie oft ganz komplizierte hydrographische Systeme und bringen eine reiche Gliederung der Landschaft zustande. Es würde zu weit führen, die Randtäler alle aufzuzählen. Daher seien nur einige der wichtigeren erwnt.äh

Die besten Typen von Randtälern bietet das Land zwischen Grenz- und Peene-Ibitztal. So erstreckt sich eine solche ca. 18 km lange Rinne von Padderow (S.O. von Jarmen) bis

zum Peenetal bei Loitz. Bei Cartlow teilt sie sich in 2 Arme, die sich nach 5 km wieder vereinigen. Sie wird zum grössten Teile vom Kuckucksgraben durchflossen und besitzt eine durchschnittliche Breite von 0,3—0,5 km. Ein zweites Randtal entwickelt sich südlich von Anklam und zieht im Bogen über Crien bis Padderow hin, um durch ein kleines Quertal bei Gr.-Toitin seine Wasser der Peene abzugeben. Bei Crien vereinigt sich mit ihm eine andere Rinne, die in der Gegend von Schwerinsburg durch ein Quertal mit dem Greuztale verbunden ist und ebenfalls in nordwestlicher Richtung verläuft. Ferner haben wir südlich vom Ibitztale flache, diesem grossen Tale parallele Furchen, die heute vom Vossbach, Krongrabeu und Roten Brückengraben durchflossen werden und sich mehrfach durch Quertäler nach Ibitz- und Grenztal öffnen. Ein Randtal ist schliesslich auch das Rycktal, das sich in ca. 24 km langem Laufe von Willerswalde über Greifswald zur Dänischen Wiek hinzieht.

III. Die Quertäler.

Die Quertäler sind zum Teil subglazialer Entstehung, meist aber als Durchbruchstäler von höher zu niedriger gelegenen Randtälern aufzufassen. In die letzte Gruppe gehören die schmale Rinne zwischen Gross- und Klein-Toitin, welche die bei Padderow endigenden Randtäler mit der Peene verbindet, ferner die Rinne des Stegenbachs bei Görcke und die bei Löwitz in das Grenztal mündende. Als Quertäler subglazialer Entstehung haben sich nach den Untersuchungen von J. Elbert z. B. der Peenestrom von Hollendorf bis Hohendorf, sowie das Schwingetal bei Loitz ergeben. Quertäler von bedeutenderer Grösse sind die folgenden, von denen das erstgenannte sich in seinen Dimensionen durchaus den Haupttälern nähert.

a) Das Peenetal zwischen Loitz und Demmin.

Länge: 10,5 km; Richtung: Südwest-Nordost. Breite durchschnittlich 1 km. Einziger heutiger Fluss ist die Peene, die in 14 km langem Laufe von Demmin bis Loitz strömt. Das Sförmig gekrümmte Tal bildet die direkte Verlängerung des Malchiner und Cummerower See mitumfassenden Peenelaufs.

b) Das Tollensetal.

Das Tollensetal stellt sich als die Fortsetzuug der Tollenseniederung dar, die im südlichen Teile von dem gleichnamigen See eingenommen wird. Das gesamte Talsystem hat eine Länge von ca. 40 km. Seine Breite erreicht in der Niederung 3 km, während das nördlich ansetzende Tal nur durchschnittlich 0,5 km breit ist. Die Richtung ist fast durchgehend süd-nördlich.

c) Das Datzetal.

Dies Quertal verläuft von Neubrandenburg bis Friedland i. M. Richtung im grossen und ganzen südwest-nordost. Länge: ca. 25 km, Breite variiert (bei Neubrandenburg ca. 2 km, nördlich Friedland 0,3 km). Die Datze fliesst von Warlin bis zur Tollense bei Neubrandenburg, während der Friedländer Bach — vielfach ebenfalls Datze genannt — von dem gleichen Orte (Wasserscheide in 27 m Meereshöhe) zum Grenztale läuft.

d) Das Tal des Kleinen Landgrabens.

Dem vorigen ziemlich parallel erstreckt sich dies Tal von Neddemin zum Grenztale bei Sieden-Bollentin. Die Breite beträgt bei ersterem Orte ca. 1,4 km, bei der Vereinigung mit dem Grenztale nur 0,2 km. Die Länge ist ca. 17 km. Der Kleine Landgraben führt von Grischow ab die Wasser des Tals nach Südwesten zur Tollense und nach Nordosten zum Grossen Landgraben. Die Wasserscheide liegt in 12 m Meereshöhe.

Von besonderer Wichtigkeit für den landschaftlichen Charakter der Stromtäler, namentlich für unsere genetischen Untersuchungen sind die **Moore**, welche die Sohle der Täler im Laufe der Zeit erfüllt haben und nun eine fast ununterbrochene Decke bilden. Da eine zusammenfassende Beschreibung dieser durch ihren Umfang, durch ihren Abbau und sonstige Verwertung auch volkswirtschaftlich wichtigen vorpommerschen Moore zurzeit noch nicht vorliegt, möge eine solche in Kürze hier eingefügt werden.

Literatur über die Moore Vorpommerns.

Einzelne Teile der ausgedehnten Niederungen sind gelegentlich in botanischer Hinsicht untersucht oder kurz geographisch charakterisiert worden; Messungen über die Tiefe der Moore existieren nur in verschwindender Zahl. Bei dem folgenden Verzeichnis ist der für uns in Betracht kommende Inhalt der einzelnen Arbeiten in Klammern beigefügt.

1. A. v. Chamisso: Untersuchung eines Torfmoores bei Greifswald und ein Blick auf die Insel Rügen. 1823. Karstens Archiv für Bergbau und Hüttenwesen VIII. [behandelt das Roseutalmoor bei Greifswald besonders in botanischer Hinsicht].

2. v. Oeynhausen: Bemerkungen auf einer mineralogischen Reise durch Vor- und Neuvorpommern. Karstens Archiv für Bergbau und Hüttenwesen XIV Heft 2. 1827 p. 227—284. [Moortiefen an der Greifswalder und Sülzer Saline.]

3. E. Boll: Geognosie der Deutschen Ostseeländer zwischeu Eider und Oder. Neubrandenburg 1846. [Allgemeine Bemerkungen über die Moore Vorpommerns und Mecklenburgs, Entstehung von Wiesenkalk.]

4. F. Koch: Naturgeschichtliche Bemerkungen über das zwischen Trebel und Recknitztal gelegene Moor. Archiv für Freunde der Naturgeschichte in Mecklenburg, III. Heft. 1849. [Einige Tiefenangaben über dieses Moor. Bemerkungen über das Strömen der Trebel und Recknitz in entgegengesetzter Richtung; Untersuchungen über die Vegetation.]

5. F. Koch: Über das Vorkommen von Steinen in dem grossen Wiesentale der Recknitz und Trebel, ebeuda 1854 p. 107.

6. v. d. Borne: Zur Geognosie von Pommern, Z. d. D. Geol. Ges. Band IX 1857 p. 473—510. [Angaben über Alluvium Pommerns.]

7. Schmeckebier: Beiträge zur physikalischeu Geographie Pommerns. Programm des Progymnasiums in Demmin 1859. [Geographische Beschreibung der Flussläufe.]

8. E. Geinitz: Die Seeu, Moore und Flussläufe Mecklenburgs. Ein Versuch zur Erklärung der Entstehung der Seen und Wasserläufe der norddeutschen Diluviallandschaft, sowie der Küstenbildung. Güstrow 1886. [Über See-, Tal- und Moorbildung. Beschreibung der einzelnen Seen, Moore und Täler Mecklenburgs. Für unser Gebiet kommen die geographischen Beschreibungen des Grenztals, des oberen Peene- und Recknitztales, der Galenbecker Niederung, des Tollense- sowie des Datze- und Kleiu. Landgrabentals in Betracht.]

9. G. Müller: Die Verbreitung der deutschen Torfmoore nach statistischen Gesichtspunkten dargestellt. Zeitschrift für praktische Geologie Bd. 7, 1899. Juni-, August- und Septemberheft. [Aufzählung der pommerschen Moore im Juniheft.]

Die Moore Pommerns nehmen einen beträchtlichen Teil der Gesamtfläche der Provinz ein. Nach den Meitzen'schen statistischen Tabellen[1]), die auf Grund der Grundsteuerveranlagung zusammengestellt sind, entfallen auf die Bodenfläche Pommerns 3118,694 qkm Moorboden = 10,2%. Auf die einzelnen Regierungsbezirke kommen:

1. Rgb. Cöslin: 1113,5 qkm Moor = 7,8% der Gesamtfläche,
2. Rgb. Stettin: 1591,2 qkm = 12,9%,
3. Rgb. Stralsund: 714 qkm = 10%.

Die Moore sind sämtlich Niederungsmoore, auch Wiesenmoore genannt.[2]) Sie erfüllen fast alle Niederungen und die alten Stromtäler.

Man kann demnach unterscheiden[3]):

1. Moore der Grundmoränenebene, die isolierte Niederungen oder Seen verdrängt haben,
2. Talmoore, die längere Täler ausfüllen.

Zu den ersteren würden die Sollmoore, auch Fennbrücher genannt, gehören.

Vorpommern besitzt diese Moorkategorien in sehr grosser Anzahl, in der verschiedensten Höhenlage und in wechselnder Grösse. Für uns kommen jedoch fast nur die Talmoore in Betracht; einzig das Moor der Galenbecker Niederung macht in gewisser Beziehung eine Ausnahme.

Ihre Bildung ging in folgender Weise vor sich:

Die Wassermengen, welche die alten Talrinnen durchströmten, wurden allmählich schwächer. Mit dem Abnehmen der Geschwindigkeit und der Masse des Wassers hielt eine Zunahme der Vegetation gleichen Schritt. In dem fast oder völlig stagniereuden Wasserlaufe siedelten sich in grossen

---

1) Bei G. Müller l. c. Juniheft. Die Quadratmeilen sind hier in Quadratkilometer umgerechnet worden.

2) Eine Ausnahme bildet das Moor (Mischmoor nach Geinitz) zwischen Sülze und Tribsees. F. Koch, Naturgeschichtliche Bemerkungen über das Trebel-Recknitzmoor, Arch. d. Fr. d. Nat. III. 1849.

3) Vergl. E. Geinitz, Seen, Moore und Flussläufe Mecklenburgs p. 20.

Mengen die Süsswassermuscheln und Schnecken mit gewissen Kalkpflanzen (Characeen etc.) an, bis sie später durch die immer dichter wuchernden Pflanzen, besonders durch Moose, mehr und mehr verdrängt wurden.[1]) Infolgedessen finden wir über dem vom fliessenden Wasser abgesetzten Sande eine immer mooriger werdende Erde, in der ausser Pflanzenresten (Diatomeenpanzer) in grosser Menge die Schalen von Sumpfkonchylien angetroffen werden. Man kann diese Erde kurz als „Diatomeenerde" bezeichnen. Über die Beschaffenheit derselben geben uns die Untersuchungen[2]) an dem trockengelegten See bei Ludwigshof (Kreis Ückermünde) Aufschluss. Dort erfüllt die Diatomeenerde (Seeschlick) in einer bis 14 m mächtigen Schicht das Bett des Sees. Sie ist reich an Stickstoff und ähnelt dem Erdwachs ausserordentlich. Unter dem Mikroskop erkennt man hauptsächlich Bacillariaceen (*Navicularia*, *Melosira*, *Pleurosigma-Nostoc*-Arten). Die anorganischen, etwa 50% betragenden Bestandteile sind:

Kieselsäure	76,3 %
Tonerde	8 „
Eisenoxyd	2,8 „
Calciumoxyd	7,6 „
Magnesia	2,2 „
Alkalien	2,2 „
Verlust und Kohlensäure	0,9 „
	100,0 %

In Begeitung der Diatomeenerde findet man häufig Wiesenkalk in bisweilen ausgedehnten Lagern, so im Rienegraben bei Horst mehrere Hektar umfassend; ebenso an der Peene bei Wiek unweit Gützkow. Seine Farbe ist graulich bis gelblichweiss, sein Kalkgehalt wechselnd, aber immer hoch, z. B. bei Vietlipp unweit Grimmen in einem Soll 73 %. Ausserhalb unseres Gebietes befindet sich ein mehrere Morgen

[1]) Vergl. E. Geinitz: Der Boden Mecklenburgs. Forschungen zur deutschen Landes- und Volkskunde I., Stuttgart 1885 p. 25.

[2]) G. Krämer u. Spilker: Das Wachs der Bacillariaceen und sein Zusammenhang mit dem Erdöl. Berichte der Deutschen chemischen Gesellschaft, Band III, Berlin 1900, p. 2940–2959.

grosses und bis 5 m mächtiges Lager von Wiesenkalk bei Jatznick, welches schon von Scholz[1]) erwähnt wurde, aber noch genauerer Untersuchung bedarf. Es gehört zur Haffniederung und daher in den Bereich des alten Haffstausees. Die Mächtigkeit und Güte des Kalkes (92,9% $CaCO_3$) gestatten seine Verwendung zur Zementfabrikation. Über die Bildung des Wiesenkalks gehen die Ansichten auseinander. Er entsteht aus Pflanzenschlamm (besonders Characeen), dessen organische Stoffe durch Oxydation zerstört werden, während die anorganischen Teile sich anreichern.[2]) Mitunter tritt nach E. Geinitz der Wiesenkalk als Einlagerung in der Moorerde auf; meist überlagert er diese, nach unten in sie, nach oben in Torf übergehend.

Die Torfmoore lassen sich in Vorpommern in allen Phasen der Entwickelung beobachten. Innerhalb von Moor erfüllter Niederungen findet man noch Seen bezw. Teiche, die vom Rande her langsam weiter vertorfen. Solche Wasserstellen,

---

[1]) M. Scholz: Die neue Sekundärbahn Jatznick-Ückermünde, Jahrb. d. Kgl. preuss. geol. Landesanst. u. Bergakad. f. 1884. 1885, p. 283.

[2]) s. S. Passarge. Die Kalkschlammablagerungen in den Seen von Lychen, Uckermark. Jahrbuch d. Kgl. preuss. geol. Landesanst. u. Bergakad. f. 1901, Berlin 1902, p. 79—152.

S. p. 144:

„Die Zerstörung der organischen Substanzen erfolgt hauptsächlich: a) wegen Abwesenheit des schützenden Tons; b) wegen der zerstörenden Einwirkung des Kalkkarbonats auf die organischen Substanzen; wegen der kontinuierlichen Sauerstoffzufuhr, die bei dem allmählichen Abfluss und steter Erneuerung des Wassers stattfindet.

In Tiefen von mehr als 5 m, also im Bereich des Tiefenschlammes scheint die Zerstörung der organischen Substanz sehr langsam fortzuschreiten. Wenn aber ein Teil des Sees verlandet und Wiesen den Schlamm bedecken, werden die Zirkulationsverhältnisse des Wassers und damit die des Sauerstoffes günstiger, dass der Schlamm bis in grosse Tiefen in Wiesenkalk (Seekreide) umgewandelt werden kann. Bei dieser Umwandlung scheint eine nicht unerhebliche Volumenabnahme des Schlammes mit Einsinken der Moordecke stattzufinden."

Ein grosser Teil der Wiesenkalkablagerungen ist als Pflanzenschlamm in Seen entstanden, die später verlandet sind."

Zu gleichen Ergebnissen gelangte: Wesenberg-Lund, Studier over Søkalk. Kopenhagen 1901.

die für E. Geinitz die Bezeichnung „Blänks“ einführte, sind der Galenbecker und der Putzarer See. Die Ufer vergrössern sich ständig auf Kosten der Wasserfläche und bilden eine „schwimmende“ Decke um den See herum, deren Betreten oft gefährlich ist. Zuweilen lösen sich bei Sturm durch den Wellenschlag Teile dieser Decke los und treiben als schwimmende Inseln umher. (Vgl. E. Boll a. a. O. p. 71 ff.)

Eine ähnliche Erscheinung stellen die Seekugeln dar, abgelöste abgerollte Teile Moorlandes, welche am Südufer des Galenbecker Sees häufig antreiben. (Vgl. E. Goinitz a. a. O. p. 19.)

Nach und nach wird der Rest der Wasserfläche von der immer mächtiger werdenden schwimmenden Pflanzendecke aufgesogen, bis schliesslich die gesamte Fläche festes Torfmoor ist. Ein Moor mit noch nicht befestigter Decke und mit noch offenen, aber gänzlich versumpften Wasserstellen ist im Grenztal zwischen Tribsees und Sülze vorhanden und wird in der unten stehenden Fussnote im wesentlichen nach den Angaben von Koch und Boll eine etwas ausführlichere Beschreibung erfahren.[1]) Die gleichen Erscheinungen, wie bei den Niederungs-

1) Zwischen zwei Wiesenmooren liegend, über die es sich um ein geringes erhebt, hat das Moor den Charakter des Niederungsmoores abgelegt und den des Hochmoores angenommen und bietet in floristischer Hinsicht einiges Bemerkenswerte. Dort gedeihen besonders Haidekrautgewächse: in grosser Menge *Calluna vulgaris* Salisb., ferner *Erica tetralix* L., dann *Andromeda polifolia* L., *Ledum palustre* L., *Vaccinium Oxycoccus* L., *Vacc. uliginosum* L., *Empetrum nigrum* L. — Nach F. Koch sind im Torfe zwei Lagen zu unterscheiden. Die untere, etwa 3—4 m mächtige Schicht ist locker und moosig, die obere dagegen fester und harzstoffreicher infolge zahlreicher Reste von Haidekraut. In der oberen finden sich sehr häufig aufrecht stehende Tannenstubben und zwar in einer etwa 1 m mächtigen Bank. Die Stubben sind ca. 1—2 Fuss lang, und ihre Wurzeln breiten sich horizontal nach allen Seiten hin aus, wodurch Scheiben mit einem bis 4 m grossen Durchmesser entstehen. Solche Scheiben kommen oft zu dreien übereinander vor. Exemplare mit mehr als 100 Jahresringen sind nicht selten. Über den Stubben erhebt sich noch 1 m hoch der Torf. Andere Baumreste sind sehr selten. Zuweilen hat man 4—5 m lange Stammstücke gefunden und zwar nur die inneren Holzteile, während

mooren, finden sich bei den Flussmooren. Von den Talrändern her fest werdend, engt das Moor die Wasserrinne ein. Ein gänzliches Ausfüllen ist hier nicht möglich, da ja noch eine stetige Wasserbewegung stattfindet. In vielen Fällen ist das den Fluss einengende Ufer noch jetzt ein schwimmendes, und nur mit Gefahr zu betreten, in anderen schon fest. Die Oberfläche dieser Moore ist fast horizontal. An einzelnen Stellen lässt sich, z. B. bei Klempenow im Grenztale, ein Ansteigen

die Rinde verschwunden war. Für das Vorkommen der Koniferen bis zu drei Generationen hat F. Koch eine anschauliche Erklärung gegeben: „Dem Einflusse des in seiner Fortbildung begriffenen Torfes, welcher von Jahr zu Jahr die Stämme höher umschloss, die Wurzeln immer mehr der Einwirkung der Atmosphäre entzog und sie dagegen mit seiner wässerigen Masse umhüllte, mussten die Bäume bald erliegen. Während nun aber diese erste Generation hinstarb, war neben diesen Bäumen dem höheren Boden schon eine Nachkommenschaft entsprossen, welche ihre Wurzeln über die der Mutterstämme ausbreitete, bis auch sie nach einer Reihe von Jahren demselben Schicksale erlag. Aber noch einmal wuchsen neue Sämlinge empor, doch als auch diese das ihnen zugemessene Alter erreicht hatten, war keine neue Generation da, um ihren Platz einzunehmen. Der Boden hatte schon eine Höhe über dem Wasser erreicht, welche ihn in den heissen Sommern so austrocknen liess, dass die jungen, gekeimten Sämlinge der Dürre erliegen mussten." — In der Nähe des das Moor durchquerenden Prahmkanals ist die Moordecke vielfach noch nicht fest und nur die Bülten, wie die isoliert aus dem Wasser hervorragenden Gräserpolster genannt werden, ermöglichen ein Passieren. Oft glänzt auf mehrere hundert Meter Breite die Wasserfläche, aus der abgesehen von den Bülten nur Weidengebüsche sich erheben. Da die Tiefe dieser Gewässer ca. $1^1/_2$—2 m beträgt, auf welche nach unten ein dünnflüssiger Torfschlamm bis zu 4 und 5 m Tiefe folgt, so ist das Durchqueren des Moores nur mit grösster Vorsicht zu ermöglichen. Wie F. Koch angibt, wurden häufig grössere Steine im Torf gefunden, die nicht vom Ufer her hineingeworfen sein können. Wahrscheinlich sind sie durch Menschenhand (Fischer) dahin gekommen. 1852 kam ein „Spindelstein", der wohl zum Beschweren von Netzen gedient hatte, zutage; ebenso sind Pfeil- und Lanzenspitzen, Keile, Meissel (aus Bronze) nicht selten, so dass der Mensch hier anscheinend bereits lebte, als das Recknitz-, Trebel- sowie das Peenetal tief in das Land einschneidende Wasseradern waren. Vgl. hierzu die in dem früher gegebenen Literaturverzeichnisse unter 3, 4 u. 5 genannten Arbeiten von E. Boll u. F. Koch.

des Moores an den Rändern beobachten. Es bildet dort Hügel von unregelmässiger Gestalt, die ich als Folge des Zusammenstauchens der Moordecke nach einem Sinken des Grundwasserniveaus betrachte. Eine gleiche Erscheinung ist die unregelmässige Oberfläche bei künstlicher Entwässerung fester Moore. Die über dem neuen Grundwasserniveau gelegenen Schichten verlieren an Volumen und sacken zusammen, so dass eine Stauchung bezw. Faltung der obersten Deckschicht die Folge ist. Vielfach ist das Moor eisenreich (Eisenoxydhydrat). Der Torf ist dann an der Oberfläche bröcklig; er zerfällt in harte, gelbbraune Stücke. Oft sieht man die Moorgräben völlig rotbraun gefärbt, Boden sowohl wie die darin lebenden Pflanzen, und ebenso oft bemerkt man das Wasser mit einer schillernden Haut bedeckt, die nichts anderes als die genannte Eisenverbindung darstellt. Vivianit habe ich in den von mir untersuchten Torfmooren nicht beobachtet, doch wird er wohl an einzelnen Stellen, ebenso wie in Mecklenburg[1]) vorkommen.

Im Moore sammeln sich mitunter Gase an (Kohlensäure und Sumpfgas), die fast immer, ganz besonders aber bei feuchtem Wetter, sich durch intensiven Geruch bemerkbar machen, sobald man ein Loch in die Moordecke gebohrt hat. Ein Auftreten von Irrlichtern, die eine Folge von Gasentwickelung — Sumpfgas mit vielleicht geringer Beimengung von Phosphorwasserstoff sind, ist in unserem Gebiete mitunter beobachtet worden. Über zwei Fälle berichtet E. Boll[2]) ausführlich. Das eine Mal wurde eine grössere Anzahl von Irrlichtflämmchen am 26. September 1848 gegen $7^1/_2$ Uhr abends von dem Salinenbeamten F. Koch auf der städtischen Viehweide von Sülze im Grenztale gesehen. Sein Bericht wurde durch einen anderen Augenzeugen, den Notarius Krüger amtlich beglaubigt, ferner wurde am 12. April 1863 zu Pruchten bei Barth eine

1) E. Geinitz: Der Boden Mecklenburgs p. 28. E. Boll: Geognosie der Ostseeländer p. 95.

2) E. Boll: 2 Beiträge zur Geognosie Mecklenburgs (Arch. d. V. d. Fr. d. Naturgeschichte 21), Neubrandenburg 1868. Nach Angabe umwohnender Besitzer sollen Irrlichterscheinungen im Tribsees-Sülzer Moore nicht selten sein.

Feuererscheinung erblickt, die obwohl von dem gewöhnlichen Auftreten der Irrlichter verschieden, in dieselbe Kategorie zu gehören scheint. Es bildete sich eine grosse Flamme, die unter Aufschiessen blasser Strahlen sich langsam in die Luft erhob und vom Winde fortbewegt wurde. Ganz in der Nähe der Stadt Greifswald wurden[1]) an einem äusserst warmen und schwülen Juliabend 1901 gegen $^1/_2$11 Uhr auf einer Moorstelle am rechten Ryckufer etwa 30—40 blasse und hüpfende Flämmchen beobachtet, von denen nur 3—4 grösser als anscheinend 2—3 cm waren. Diese Erscheinung wurde mehr als 30 Minuten lang gesehen, und es unterliegt — nach der genaueren Beschreibung der Beobachter zu urteilen — keinem Zweifel, dass es sich in diesem Falle um wirkliche Irrlichter handelte.

Die starke Gasspannung unter der Torfdecke äussert sich bisweilen in einem Auftreiben derselben. Wenn so entstandene Kuppeln Risse erhalten, so entweichen die Sumpfgase mit heftigem Geräusche. Schon v. d. Borne[2]) hat hiervon aus Hinterpommern berichtet. In Vorpommern kam etwa 1891 oder 1892 bei Zarrendorf[3]) ein derartiges typisches Beispiel vor. Beim Torfstechen in dem Moore erfolgte eine heftige Explosion, das braune Torfwasser wurde in meterhohem Strahle springbrunnenartig in die Höhe geschleudert, die Bretter und Karren beiseite und die Arbeiter zu Boden geworfen.

Die Beschaffenheit des Torfes ist für praktische Verwendung meist sehr geeignet. In den bedeutenderen Mooren wird er mit Maschinen bis über 5 m tief herausgestochen, in den kleineren findet man überall noch Handstich bis zu 3 m Tiefe. Der gewonnene Torf wird fast nur als Brennmaterial benutzt. In manchen Gegenden nimmt seine Ausbeutung bereits grössere Dimensionen an. So z. B. in den Mooren von Demmin, Loitz, Gützkow, Anklam. Die Abfuhr erfolgt zu Kahn. Eine

1) Nach freundlicher Mitteilung einiger Beobachterinnen, Frau v. Bilow in Greifswald und ihrer Tochter.

2) Vgl. v. d. Borne a. a. O. p. 481.

3) Nach gütiger Mitteilung von Herrn Professor Deecke.

Regeneration des Torfes in den mit der Maschine bis 5 m tief ausgestochenen Gruben wird ohne Frage einen ausserordentlich grossen Zeitraum in Anspruch nehmen, falls eine solche überhaupt noch in derselben Weise zustande kommen kanu, wie bei dem primären Torf. Einen nicht ganz unbedeuteuden Nutzen briugeu die meist im rechten Wiukel zum Flusse angelegten und mit diesem kommunizierenden Torfstiche dadurch, dass sie sich znr Befischung eignen. Die in den Torfstichen wie in den Blänken wachsenden Characeen werden in Vorpommern nur in geringem Masse, so z. B. in Cröslin zu Düngungszwecken verwandt, wie dies in Mecklenburg und der Uckermark stattfindet (Postfischerei).

In neuerer Zeit hat man begonnen, die Moorflächen in land- und forstwirtschaftliche Kultur[1]) zu nehmen. Die früher betriebene unrationelle Brandkultur spielt jetzt keiue Rolle mehr. Nachdem für genügende Entwässerung gesorgt ist, werden je nachdem folgende Verfahren in Anwendung gebracht:

1. Einfache Düngung (Thomasmehl und Kainit, eventuell Kompostierung).

2. Verwendungsverfahreu. Man reisst die Grasnarbe oberflächlich auf und sät Kleegrasmischung.

3. Umbruchsverfahren. Die alte Narbe wird vernichtet und völlig neu angesät, eventuell mit Überfrucht.

4. Rodung, Planierung, Umhacken mit voller Ansaat und Düngung.

5. Übersandungsverfahren. Man trägt bei tieferer Entwässerung 5—6 cm hoch Saud auf die Moordecke auf. Auf den Hektar entfallen dabei 500—600 cbm. Dann tritt volle Ausaat und Düuguug ein. Bei Ackerkultur wird eine Sandschicht von 10—12 cm Höhe hergestellt und die Gräben werden dichter gezogen. Moorkultureu, meist Wieseukulturen sind beispielsweise bei Zemitz, bei Netzeband und Erusthof im Ziesetale, bei Damgarten und Löwitz angelegt. Besondere Bedeutuug besitzen die Kulturen in der Galenbecker Niederung (Moorgüter Rimpau und Mariawerth).

Schliesslich sei noch kurz der fossilen Fauua Erwähnuug getan, von der in den Mooren Vorpommerns Reste gefuuden sind. Nach einer von Herrn Professor W. Deecke inzwischen

1) Angaben hierüber verdanke ich der Güte des Herrn Landmessers Drolshagen in Greifswald.

veröffentlichten Zusammenstellung handelt es sich bisher um Knochen von folgenden Tieren[1]):

Riesenhirsch (*Cervus euryceros*, Blum.); Ren. (*Cervus tarandus* L.), stets in unteren Torfschichten; Elch (*Cervus alces* L.), mittl. Torf; Edelhirsch (*Cervus elaphus* L.); Ur (*Bos primigenius* Cuv.); Wisent (*Bison europaeus* Ow.); Torfschwein (*Sus scrofa* L. var. *nana*, Nehring) und Pferd (*Equus caballus* L.) im Grenztal bei Tribsees; Biber (*Castor fiber* L.); Brauner Bär (*Ursus arctos* L.); Höhlenbär (?) (*Ursus spelaeus*, Blum.).

Spuren menschlicher Besiedelung lassen sich durch Funde von Steinwerkzeugen und Waffen in den Torfmooren ziemlich häufig nachweisen.

C. Beziehung der Stromtäler Vorpommerns zum geologischen Bau des Flötzgebirges.

Um ein Bild von der Beschaffenheit des prädiluvialen Bodens und dessen Beziehungen zur Richtung der vorpommerschen Täler zu gewinnen, haben wir uns kurz die Verteilung der älteren Sedimente zu vergegenwärtigen.

Für Vorpommern werden analoge Verhältnisse anzunehmen sein wie für die übrigen Teile des norddeutschen Flachlandes, wo die gebirgsbildenden Kräfte drei scharf voneinander getrennte tektonische Systeme erzeugt haben.

In Nordwestdeutschland herrscht das herzynische von Ostsüdost nach Westnordwest gerichtete System vor, im Nordosten dagegen das von Westsüdwest nach Ostnordost streichende erzgebirgische. Als drittes kommt das rheinische bezw. småländische mit nordsüdlichem Streichen hinzu. Diese drei Systeme kreuzen im mittleren Teile Norddeutschlands einander in mannigfacher Weise. Das Diluvium hat dann das ältere Gebirge fast völlig überdeckt und Verhältnisse geschaffen, die A. Jentzsch in folgender Weise charakterisiert[2]): „Das

1) Säugetiere im Diluvium und Alluvium der Provinz Pommern. Mitt. d. Naturw. Ver. f. Neuvorpommern u. Rügen 36 (1904). 1905.

2) Nach A. Jentzsch: Der Untergrund des norddeutschen Flachlandes. Schriften der phys.-ökonom. Gesellsch. zu Königsberg 22. 1881,

Diluvium umhüllt derartig das Tertiär und die älteren Formationen, dass letztere nur an geeigneten Terrainabschnitten und namentlich häufig auf dominierenden, sanft gewölbten Gipfelpunkten hervortreten. Die Hauptgliederung unserer gegenwärtigen Flachlandsoberfläche erscheint nur als Wiederholung, als eiu etwas verwischtes und stellenweise ein wenig zerschnittenes Abbild der Höhenzüge und Mulden, welche die älteren Formationen unter der Diluvialdecke bilden." E. Geinitz[1]) zeigte, dass die Aufragungen Mecklenburgs parallel im Sinne des herzynischen Systems verlaufen und eineu Kern vou Flötzformationen enthalten. In gleicher Weise herrscht in den östlich und westlich an Mecklenburg grenzenden Gebieten das herzynische System, und auch Vorpommeru — das ist die übereinstimmende Ansicht von K. A. Lossen, W. Deecke u. a. — ist bis zur Oder demselben unterworfen. Erst östlich von diesem Flusse tritt erzgebirgisches Streichen auf. Der markante Knick der pommerschen Küste, der die Oderbucht bildet, wird durch das Absetzen beider Systeme gegeneinander bedingt. Die Linie Swinemünde—Arkona verläuft in der ostsüdost-westnordwestlichen Richtung; die Küste von Misdroy bis Kolberg hält ebenso deutlich die westsüdwestliche-ostnordöstliche des erzgebirgischen Systems inne. Nach W. Deecke[2]) ist die Entstehung des Küstenknicks gerade an dieser Stelle durch dritte Bruchlinien bedingt, die in dem Bau Skandinaviens eine wichtige Rolle spielen, in nordsüdlicher Richtung verlaufen und sich bis in das Haffgebiet fortsetzen (småländisches System).

Für Vorpommern westlich der Oder kommt demnach, wie auch das Auftreten der später zu nennenden Solquellenzüge zeigt, nur das herzynische System in Frage.

S. 45—53. F. Wahnschaffe: Die Ursachen der Oberflächengestaltung des norddeutschen Flachlandes. Berlin 1902, II. Aufl.

1) E. Geinitz: Die Flötzformationen Mecklenburgs. Arch. des Vereins der Frennde der Natnrgesch. in Meckl., Heft 37, 1883.

2) W. Deecke: Ein Versnch zur Erklärung der Oderbncht. Z. d. D. geol. Gesellsch. Bd. 45, 1893, p. 563—573.

Bei der nachstehenden tabellarischen Aufführung der in unserem Gebiete zutage tretenden oder erbohrten Vorkommnisse älterer Formationen, die auf der beigegebenen Karte eingetragen sind, sehe ich von jeder Beschreibung ab, da alles Wesentliche von W. Deecke in den folgenden Arbeiten (in der Tabelle mit I, II und III bezeichnet) zusammengestellt ist.[1])

I. Die mesozoischen Formationen der Provinz Pommern, Mitt. a. d. naturw. Verein für Vorpommern und Rügen in Greifswald. 26. Jahrg. 1894 p. 1—115.

II. Neue Materialien zur Geologie von Pommern, ebenda Jahrg. 32. p. 65—131 und 33. p. 1—55, 1901—1902. Greifsw. 1902.

III. Die Solquellen Pommerns, ein Beitrag zur Heimatskunde ebenda Jahrg. 30. p. 43—119, 1898.

Von einer Aufzählung sämtlicher in Greifswald und Stralsund ausgeführten Bohrungen habe ich abgesehen; auch hat F. Wahnschaffe die älteren fast vollzählig in seiner Arbeit: „Die Ursachen der Oberflächengestaltung des norddeutschen Flachlandes", Berlin 1901, p. 43 u. 44 angeführt. Die erbohrten Vorkommnisse sind in der Tabelle durch liegenden Druck hervorgehoben.

1) Vgl. auch W. Deecke: Geologischer Führer durch Pommern. Samml. geol. Führer IV. Berlin 1899.

1. Tabellarische Zusammenstellung der anstehenden und erbohrten Vorkommnisse des Flötzgebirges.

Rügen und benachbarte Inseln.

Ort	Art und Beschaffenheit der Flötzgebirgsschichten	Tiefe	Quellenangabe	Bemerkungen
Jasmund	obersenone Schreibkreide		fast sämtl. nach Rud.	anstehend
Nordküste v. Wittow	„		Credner:	„
Ufer der Granitz bei Binz	„		Rügen, eine Inselstudie	Scholle im Diluvium
Lietzow, Lubkow (am Kleinen Jasmunder Bodden)			p. 14	
Mustitz, Ins. Puhlitz (am Kleinen Jasmunder Bodden)	„			„
Tribbratz	„			„
Lobbe	Tone des Wealden			„
Gr. Zicker	obersenone Schreibkreide			„
Gr. Stubben b. Garz	„			„
Altefähr	„			„
Preseke, S.W. von Putbus	„			„
Altenkamp, S.W. v. Putbus	„			„
Wobbanz	tertiärer Ton			„
Gobbin	„			„
Greifswalder Oie	Sande und Tone des Gault, cenomane und senone Kreide, paleocäne Tone u. Kalksteine		J. Elbert u. H. Klose, Kreide u. Paleocän auf der Grfsw. Oie	Paleocän anscheinend anstehend, alles übrige Schollen
Nordufer von Hiddensöe	obersenone Schreibkreide		II 24	Scholle im Diluvium
Thiessow	„	40 m unter N.N.	Rud. Credner: Rügen	
Samtens	„	30 m unter Tag	„	
Putbus	„	46—98 m unter Tag = + 1 bis — 51 unter N.N.	„	
Bergen	„	12,8 m unter Tag	„	Scholle im Diluvium

Neuvorpommern.

Ort	Art und Beschaffenheit der Flötzgebirgsschichten	Tiefe	Quellen-angabe	Bemerkungen
Grimmen	Ton des oberen Lias		I 3-4 II 3-8	Wahrscheinl. Scholle im Dil.
Quitzin b. Grimmen	obersenone Schreibkreide		II 25	Scholle im Diluvium
Neu-Pansow bei Dersekow	„		II 26	„
Gustebin	senone Kreide		I 86	„
Wolgast (Ziegelei)	paleocäner Ton		—	aufgearbeitet
Lassan (Kalkberg)	senone Kreide?		—	Scholle im Diluvium
Stralsund Bahnhof	obersenone Schreibkreide	58-122 m	II 25-26	nicht durchsunken
Greifswald (Eisenbahnwerkstätte)	cenomane weisse Kreide roter Mergel Grünsand	21-56 m 56-62,5 m 62,5-63 m	II 27-31	
Koitenhagen	oberturone Kreide	25 m	II 27-31	an mehreren Stellen erbohrt
Jager bei Greifswald	paleocäner Ton	26-100 m	II 79	nicht durchsunken
Gustebin I. Bohrung	cenomane Kreide Sande des Gault	24-35 m 35-50 m	II 31-39	
II. Bohrung	cenomane Kreide Sande des Gault	26-36 m 36-64 m		
Lubmin	harter Kalkstein (oberste Kreide) grauer Kalkmergel	35-137 m 137-193 m	II 50-53	
Wolgast	weisse Kreide Sande des Gault	18-49 m 49 m	II 31	anal. Schichten b. Crösliu erbohrt
Lassan	obersenone Kreide	33,8 m	I 96	Scholle im Diluvium
Franzburg	aufgearbeitete Sande des Gault	schwankt zw. 12 und 28 m	II 40-42	an mehr. Orten der Umgegend analoge Resultate
Barth	Tone und Sande (Unterturon und Cenoman)	49 m	II 59	aufgearbeitet
Flemendorf	„	30 m	II 59	

Altvorpommern.

Ort	Art und Beschaffenheit der Flötzgebirgsschichten	Tiefe	Quellenangabe	Bemerkungen
Gegend v. Demmin	grauer Ton (Septarienton?)		II 123	
Neu-Plestelin a. Peene	weisse Kreide		II 27	Scholle im Diluvium
Alt-Tellin a. Toll.	oberturone Kreide		I 85 II 26	Scholle im Diluvium
Peselin	„		II 45-46	
Marienhöhe	„			
Meesiger a. Cummerower See	„			
Neuenhagen	senone			von W. Deecke neu konstatiert
Gegend v. Treptow a. Toll.	mitteloligocäner Septarienton		II 87-89	
Neddemin	miocäne Sande			
Jatznick	mitteloligocäner Septarienton		II 89-93	
Rothen-Klempenow	„		II 93-94	
Dargitz	„		II 94	
Liepgarten	„		II 94	
Demmin	Kreide	174 m	II 123	
Golchen	Sande des Gault	12 m	II 46	
Treptow a. Toll.	Septarienton Kreide	7-230 m 230-390 m	II 87-89	
Jatznick	Septarienton Kreide	20-117 m 117 m	II 92	

Usedom.

Ort	Art und Beschaffenheit der Flötzgebirgsschichten	Tiefe	Quellenangabe	Bemerkungen
Kalkberge bei Swinemünde	oberturone Kreide		I 94-95	Scholle im Diluvium
Golmberge bei Swinemünde	obersenone Kreide		II 47-48	„
Peenemünde	Kreide	28-80 m	I 96	nicht durchsunken
Swinemünde	Turon, Cenoman, Gault	45 m	II 42-44 III 30-33	zwei Bohrungen
Heringsdorf	„	47 m	III 33-37	
Mellenthin	oberturone weisse Kreide	40-100 m	II 46-47 III 37	nicht durchsunken

Aus dem angrenzenden Gebiete von Mecklenburg-Strelitz müssen ausserdom noch folgendo Punkto genannt werden, an denen ältere Schichten anstehen: Salow b. Friedland (senone Kreide), Wittenborn[1]) (senone Kreide und Septarienton), Matzdorf (senone Kreide), Friedland und Bresewitz (Septarienton).

In enger Beziehung zu dem Bau des Untergrundes steht das Auftreten der den Sanden des Gault entstammenden Solquellen. Nach W. Deecke lassen sie sich in vier Züge anordnen, (III p. 75—79, II p. 66).

1. Zug. Poenemündo—Heringsdorf—Swinemünde.

2. Zug. Gegend von Barhöft — Stralsund — Gristow (Mesekenhagen) — Greifswald — Anklam (?) — Koblenz b. Pasewalk — Stettin.

3. Zug. Barth — Richtenberg — Franzburg — Grimmen — Poggendorfer Forst — Gützkow.

4. Ahrenshoop — Ribnitz — Sülze — Demmin — Golchen.

2. Tektonik des Flötzgebirges.

Überblicken wir nunmehr die vorstehend aufgeführten Vorkommen von anstehenden sedimentären Schichten in Verbindung mit den Solquellen. Lassen sie eine Anordnung im Sinne des in ostsüdost-westnordwestlicher Richtung verlaufenden herzynischen Systems erkennen? Ich glaube sagen zu könnon, dass sie sich zu fünf gleichgerichteten Zügen anordnen.

Schon Oeynhausen machte darauf aufmerksam[2]), dass die Kreide auf Wollin, Jasmund, Wittow, Möen, Stevensklint fast in eine gerade, von S.O. nach N.W. streichende Linie fällt. Die obersenone Schreibkreide Jasmunds ist zwar durch mannigfache Brüche und Verwerfungen zerstückelt, aber die

1) Nach E. Geinitz soll der Septarienton von Wittenborn und Friedland senonen Alters sein. XVI. Beitrag z. Geologie von Mecklenburg.

2) Bemerkungen auf einer mineralogischen Reise durch Vor- und Neuvorpommern von dem Herrn Oberbergamtsassessor v. Oeynhausen. Karstens Arch. f. Bergbau und Hüttenwesen. Bd. XIV, Heft 2, 1827, p. 227—284.

Hauptstreichungsrichtung geht von O.S.O. nach W.N.W. Auch für die Kreide auf Wittow gilt das Gleiche.

Denkt man sich die durch Nordost-Wittow und Jasmund bestimmte Zone nach S.O. verlängert, so trifft man auf die paleocänen, anscheinend anstehenden Schichten der Greifswalder Oie[1]) und weiterhin auf die Kreide der Insel Wollin, welche allerdings schon gemäss dem erzgebirgischen System streicht.

Einen zweiten Zug können wir folgendermassen bestimmen:

1. Die erbohrte Kreide bei Samtens (30 m) und Putbus (46 m, darüber Septarienton [?]).
2. Die erbohrte Kreide in dem nördlich von der Ziese gelegenen Teile des Greifswalder Kreises (Gustebin, Cröslin, Wolgast, Lubmin).
3. Die in Peenemünde, Swinemünde, Heringsdorf, Mellenthin erbohrte Kreide.

Mit dem Auftreten dieses Zuges stehen die bei Peenemünde, Heringsdorf, Swinemünde gefundenen Solquellen in genetischer Beziehung.

Von dem ersten Zuge ist dieser zweite getrennt zunächst durch den grossen und kleinen Jasmunder Bodden, die sicher einer nordwest-südöstlichen Verschiebungszone ihre Entstehung verdanken. Desgleichen ist das scharf abgegrenzte Nordostufer von Usedom wahrscheinlich als Folge von herzynischen Brüchen anzusehen, und als Fortsetzung der Tiefenlinie erscheinen die niedrigen, aus Moor- und Dünensand sich zusammensetzenden Landstriche zwischen den Steilrändern Kalkberge—Golmberg und Misdroy—Lebbin, die gleichzeitig die Grenzzone gegen die dem erzgebirgischen System unterliegende Insel Wollin darstellen.

Ein dritter, besonders durch Solquellen bezeichneter Zug wird bestimmt durch:

1. Solquelle bei Mohrdorf; in Stralsund Kreide bei 58 m Tiefe und Solquellen;

1) J. Elbert u. H. Klose: Kreide und Paleocän auf der Greifswalder Oie. VIII. Jahresbericht der geogr. Gesch. zu Greifswald 1903, p. 17—29.

2. Jager bei Greifswald: Paleocäner Ton. Zwischen Jager, Mesekenhagen und Gristow Solquellen;
3. Greifswald: Kreide in wechselnder Tiefe. Solquellen in und bei Greifswald. In diesen Zug fällt eine zweifelhafte Solquelle bei Anklam;
4. Tertiär von Liepgarten bei Ückermünde;
5. Solquelle von Koblenz (10 km nordöstlich Pasewalk). Obersenone Kreide von Grimme bei Löcknitz.

Der 2. und 3. Zug sind getrennt, zunächst durch den Strelasund und den südwestlichen Teil des Greifswalder Boddens, die Dänische Wiek. Sodann prägt sich die Grenze scharf in dem kleinen und grossen Haff aus, dessen westliche Uferlinie in die Verlängerung des Strelasundes fällt.

Durch die Richtung Barth—Pasewalk wird eine vierte Zone markiert. In ihr liegen:

1. Barth: Mehrere Solquellen;
2. Solquellen bei Richtenberg und Franzburg. In Tiefe von 12—28 m Sande und Tone des Gault;
3. Nördlich von Grimmen: Ton des oberen Lias. In der Nähe auf den Salzwiesen und im Poggendorfer Forst Solquellen. In seiner südlichen Fortsetzung trifft dieser Zug auf die Tertiärschichten von Jatznick.

Von dem 3. Zuge (Stralsund—Greifswald—Koblenz) ist er nicht scharf getrennt, dagegen hebt er sich gut gegen den fünften und letzten ab.[1])

---

1) Bei der Anführung der letzten Zone weichen wir von E. Geinitz (Die Flötzformationen Mecklenburgs. Arch. der Freunde der Naturgesch. in Mecklenb., Heft 37, 1883) ab, der die Kreidepunkte Peselin, Klempenow, Salow, Wittenborn mit der Kreide von Samow, Tessin, Kösterbeck, Warnemünde als Sattelpunkte zu einem Zuge vereinigte. Die scharfe Richtung des Grenztales, sowie das Auftreten der Solquellen Ribnitz Sülze, Demmin, Golchen, Wittenborn lassen sich nicht mit der Richtung des Geinitz'schen Kreidezuges vereinbaren. Der fünfte mecklenburgische Zug wäre vielmehr folgendermassen zu orientieren: Warnemünde — Kösterbeck — Tessin — Samow — Gnevezow (Meesiger) — Peselin — Treptow (Septarienton) Neddemin (Miocän. Kreide?).

In die Lücke zwischen Neddemin und Gnevezow am Cummerower See würde dann auch gut das von W. Deecke im vergangenen

Zu diesem gehören:

1. Die neugefundene Solquelle bei Ahrenshoop;
2. Solquelle bei Ribnitz;
3. Solquellen bei Sülze—Schulenburg;
4. Tertiär von Demmin; ebenda eine Solquelle;
5. Solquelle von Golchen-Selz;
6. Septarienton von Friedland und Bresewitz.
7. Kreide und Septarienton sowie Solquelle (?) bei Wittenborn, Kreide von Matzdorf.

Aus vorstehender Gruppierung ersieht man, dass ebenso wie für Mecklenburg das Streichen der Schichten im Sinne des herzynischen Systems eine kaum zu bezweifelnde Tatsache ist. Nun fragt es sich, welche Lagerungsform die vorquartären Schichten besitzen. Haben sie durch Faltung oder durch Brüche ihre jetzige Lagerung angenommen? Mit Sicherheit lässt sich dies nicht entscheiden, da die Unterkante des Diluviums und das Fallen der unterteufenden Schichten zu wenig bekannt sind. Nur an wenigen Stellen gestatten die Beobachtungen einige Schlüsse. So ist durch W. Deecke aus den Bohrungen von Gustebin und Greifswald ein antiklinales Fallen der Schichten konstatiert, das auf einen flachen Sattel hindeuten könnte, und zwar verliefe dessen Achse in der Richtung Dänische Wiek—Lassan. Seine Höhe würde ursprünglich 200—250 m, seine Breite nach den vorhandenen Kreideschichten ca. 10 km betragen haben; aber das Relief und die Verteilung der verschiedenen Schichten zeigen ganz klar, dass diese Sattelbildung keineswegs ungestört, sondern von Längs- und Querbrüchen durchsetzt wäre. Verlängert man nämlich die Achse des Sattels nach N.W., so trifft man auf die Rinne des Strelasundes. Da es nun unwahrscheinlich ist, dass eine so grosse Masse anstehenden Gesteins völlig forterodiert wurde, so dass an ihre Stelle eine Senke trat, so ist die Entstehung des Strelasundes wie auch der südwestlichen Zone des Greifswalder Boddens und der Dänischen Wiek allein durch Annahme eines streichenden Bruches zu erklären.

Jahre konstatierte Auftreten senoner Kreide bei Neuenhagen in 107 m Meereshöhe passen.

(II p. 31—39.) Eine neue Bohrung bei Franzenhöhe, S. von Stralsund, und die Verteilung der Kreide im Untergrunde von Stralsund und Umgegend geben hierfür noch genauere Anhaltspunkte. [1])

Ähnliche Betrachtungen führen dazu, eine Verwerfung in der Richtung der Usedomer Küste anzunehmen. Dieser Verschiebung entspricht der Solquellenzug Peenemünde—Heringsdorf—Swinemünde. In der nördlich davor abgesunkenen Zone liegen Thiessow a. R., wo die Kreide 40 m unter NN. ansteht, der kleine und grosse Jasmunder Bodden, sowie die Prorer Wiek. Die Jasmunder und Wittower Kreide würde dann einer dritten Verschiebung ihre höhere Lage verdanken und gegen S.W. einfallen. Ähnliche Verhältnisse wie in der Gustebin-Greifswalder Gegend scheinen in dem Gebiete von Barth-Franzburg zu herrschen. Während in Stralsund, ca. 12 km nordöstlich Franzburg, das Diluvium 40 m mächtig ist und die obere Kreide erst in 58 m Tiefe ansteht, finden sich bei Franzburg schon von 13 m Tiefe ab Grünsande und Tone des soleführenden Gault, bei Grimmen sogar zutage stehender oberer Lias. Selbst wenn wir absehen von den im Diluvium eingeschalteten, vielleicht überschobenen Gaultsanden der Gegend südlich von Franzburg, bei Wolfsdorf, Grenzin, Neumühl usw., so ergeben doch die Bohrungen von Flemendorf, Gross-Cordshagen, Bartelshagen deutlich die Existenz von zusammenhängendem, vortertiärem Gebirge. Dort wurde nämlich (II p. 59—61) Sole in Grünsandschichten konstatiert und zwar bei Flemendorf in 26 m, und bei Gross-Cordshagen in 52 m, bei Bartelshagen bei mehr als 50 m Tiefe. Da diese drei Orte ziemlich auf einer S.W.—N.O. gerichteten Geraden liegen, zeigen die Solo führenden Schichten ein Fallen nach N.O. Sie würden also, was auch die Franzburger Beobachtungen beweisen, gegen S.W. sich der Oberfläche nähern. Das Auftreten von oberem Lias bei Grimmen lässt aber vermuten, dass hier eine Verwerfung diese Juraschichten

1) W. Deecke: Geolog. Miscellen aus Pommern. 3. Abschn. Tektonik und Eisdruck. Mitt. des naturw. Vereins für Neu-Vorpommern und Rügen zu Greifswald. 35. Jahrg. 1903, p. 15.

gegen den Franzburger Gault abschneidet. Gegen das Grenztal sinken die mesozoischen Sedimente wieder tief hinab. Leider haben wir zwischen Grimmen und Demmin keine Tiefbohrung, aber die Kreideschollen von Quitzin, Plestelin, Tellin scheinen anzudeuten, dass auf den Jura gegen S.W. jüngere Ablagerungen folgen. Bei Demmin selbst haben sie schon eine Lage von 174 m unter Tag. Dafür erheben sie sich jenseits des Grenztals wieder bis zu 100 m über NN. (Neuenhagen) und auch das Ansteigen des Tertiärs bei Treptow a. T. lässt zusammen mit dem Solquellenzuge (Ahrenshoop, Ribnitz, Sülze, Demmin, Golchen) vermuten, dass hier Verwerfungen des herzynischen Systems in Frage kommen. Geringere Querspalten hat W. Deecke (II 36) in der Näho von Greifswald bei Koitenhagen gefunden. Dort schneidet oberturone Kreide auf gerader Linie gegen Sande und Tone des Gault ab. Die Richtung der Verwerfung ist eine zur herzynischen senkrechte, ein Anzeichen für eine schollenförmige Zerstückelung des Untergrundes. Denn eine solche beherrscht mit grösster Wahrscheinlichkeit Vorpommern. „Das Grundgebirge der Insel Rügen stellt ein von Spalten durchsetztes und auf diesen vielfach verworfenes Schollengebirge dar“ [1]); das gleiche gilt für die an Vorpommern angrenzenden Gebiete des norddeutschen Flachlandes. Aus Gründen der Analogie muss dies daher auch für unser Gebiet angenommen werden.

3. Beziehungen zwischen Tektonik und Talverlauf.

Gemäss unserer dürftigen Kenntnis des tieferen Untergrundes können wir natürlich nur in vorsichtiger Weise nach Beziehungen zwischen den Stromtälern und der Tektonik suchen.

Das Grenztal erstreckt sich in seiner ganzen Länge in der Richtung des herzynischen Systems. Die Vermutung, dass eine oder eine Reihe gleichgerichteter Verwerfungen die Ursache dieses gleichmässigen Verlaufs seien, ist daher nicht

1) R. Credner: Rügen, p. 44—45, vgl. auch W. Deecke: Geolog. Miscellen a. Pommern 3.

unberechtigt. Wir haben ausserdem bereits festgestellt, dass z. B. bei Demmin die vorquartären Schichten erst in grösserer Tiefe anstehen, als im Norden und Süden. Dazu kommt der gerade diesem Tale eigene, scharf ausgeprägte Zug von Solquellen. Ferner ist nach den Untersuchungen von J. Elbert das Grenztal nicht als glaziales Randtal aufzufassen. Die benachbarte Randmoräne verläuft absolut unabhängig von diesem, ja sie kreuzt dasselbe sogar an etlichen Stellen. Da also auch fluvioglaziale Erosion ausgeschlossen ist, bleibt nichts anderes übrig, als einen tektonischen Ursprung anzunehmen.

Ein Gleiches gilt vom Strelasunde, für den bereits oben tektonische Entstehung behauptet wurde, ebenso vom östlichen Ziesetale, während dessen westlicher Teil nur glaziales Randtal ist.

Die Frage nach dem etwaigen tektonischen Ursprunge des Peene- und Ihnatales lassen wir offen. Seine Richtung weicht zwar kaum von der herzynischen ab, und seine Dimensionen sind ebenfalls sehr beträchtlich; jedoch entspricht es, wie später zu erwähnen, als Randtal einer Stillstandslage des Eises und ist daher möglicherweise hierdurch allein bedingt. Auffallend bleibt das Auftreffen von Recknitz, oberer Peene, Kl. Landgraben und Datze auf das Grenztal fast genau unter 90°. Es ist möglich, dass Querverwerfungen hierbei eine Rolle spielen und speziell bei der Furche des oberen Peenetales mit dem Malchiner und Cummerower See. Auch dem oberen Trebeltale mag bei Grimmen eine solche Querverwerfung zugrunde liegen. Immerhin sind wir nur auf Vermutungen angewiesen, und allein von Grenztal und Strelasund lässt sich mit Sicherheit behaupten, dass ihre Richtung von der Gestalt des Untergrundes bestimmt wurde.

D. Die ursprüngliche Gestalt der Täler Vorpommerns.

1. Methode der Feststellung.

Da die Täler nicht mehr ihre ursprüngliche Gestalt besitzen, sondern mit Mooren erfüllt sind, lässt sich die Form

der Talsohle in ihren Hauptzügeu nur durch Bohrungen feststellen. Es genügt, durch das Moor eine Reihe von Querprofilen zu legen, aus denen sich das Längsprofil von selbst ergiebt. Daher wurden senkrecht zu den Tälern Bohrungen und zwar je nach Beschaffenheit des Moores in 30 oder 50 Schritt[1]) Abstaud ausgeführt. An vielen Stellen, wo das Einfallen der Talsohle zu grösserer Tiefe gemessen werden musste, ist auch in geringeren Abständen — 25, 15, 10, 5 Schritt — untersucht. Die Bohrungen sind mit einem vou der Firma Plötz in Greifswald hergestellten Moorbohrer, der allen Anforderungen entsprach, niedergebracht. Er bestaud aus 1,5 m langen und 1,15 cm starken, aufeinander schraubbaren Eisenstäben. Der erste Stab war konisch zugespitzt und besass eine Hohlkehle, mittels derer sowohl Grundproben heraufzubringen, als auch die Beschaffenheit des Moores und die Anwesenheit vou Wiesenkalk zu erkennen waren. Deutliches Kuirschen zeigte den Sand au. Zum Hiuunter- und Heraufbringen des Gestänges diente ein praktisch konstruierter Griff. Eine Anzahl von Koutrollbohrungen wurden stets angestellt, um Ungenauigkeiten möglichst zu vermeiden. Die iu den Tafeln I—III angegebenen Querprofile sind im Läugenmassstabe 1 : 6250 nud im Höhenmassstabe 1 : 625 angelegt. Die Länge von 16 cm entspricht also einem Kilometer. Eine 10fache Überhöhung war unvermeidlich, weil soust die Tiefeu im Verhältnis zu den Längen verschwindend klein geworden wäreu. Die gemessene Uferböschung ist mit der Abkürzung „Bö." eingetragen, war sie sehr gering, mit „Bö. = 0". Der Beschreibung jedes der alten Stromtäler sind die Bohrprofile vorangesetzt und der Übersichtlichkeit halber mit fortlaufenden Nummern versehen. Es bedeuten die Zahlen der ersten Reihe die Eutfernuug der Bohrungen voneinauder bezw. vom Talufer, die der zweiten die ermittelte Moortiefe.

1) Durch fortgesetzte Übung wurde es erreicht, dass die Schrittlänge ziemlich genau einem Meter entsprach.

2. Ergebnisse für die einzelnen Täler.

Galenbecker Niederung.

1. Försterei Rothemühl — Kotelow.

S.O. — N.W.

das	100 1,30		100 4,60		100 6,40		100 6,60
16,25 m	100 3,00		100 5,95		100 6,40		100 6,80
ü. NN.	100 4,10				100 6,40		100 6,90
	100 0,60	12,5 m	100 6,40		100 6,60		100 6,95
	100 2,30	ü. NN.	100 6,25		100 6,70		100 7,10
	100 5,60		100 6,10		100 6,70		100 7,15
	100 6,30		100 5,00		100 6,50		100 7,20
	100 5,50		100 2,80		100 6,20		100 7,10
	100 5,20		100 4,50		100 6,80		100 6,80
	100 4,90		100 6,40		100 6,70		100 2,50
	100 5,80	11,25 m	100 6,80		100 6,95		100 1,65
15 m	100 6,30	ü. NN.	100 6,05		100 6,90		100 0,90
ü. NN.	100 7,10		100 6,20		100 6,80		100 3,35
	100 9,90		100 3,60		100 7,00		100 1,20
	100 9,30	10,0 m	100 6,60		100 6,90		100 1,60
		ü. NN.	100 7,00		100 7,00		100 1,45
13,75 m	100 5,35		100 8,20		100 6,80		100 3,50
ü. NN.	100 4,60		100 9,95		100 6,80		100 6,80
	100 4,00		100 5,40		100 6,90		100 6,75
	100 3,90		100 6,75		100 6,70		100 6,60
	100 3,85		100 6,65		100 6,90		100 5,50
	100 1,50		100 7,90		100 6,95		100 5,70
	100 6,05		100 7,15				100 4,70
	100 3,10		100 10,40	8,75 m	100 6,70		100 2,80
	100 1,65		100 6,40	ü. NN.	100 6,80		100 0,50
	100 2,00		100 6,40		100 6,70		50 — *das*

Mecklenburg-Pommersches Grenztal.

Profile.

2. Löwitz — Uhlenhorst. (Taf. I Nr. 1.)

N. — S.

das	Bö = 0	25	4,40	25	4,80	25	0.50
25	0,50	25	4.25	25	4,60	25 — *das*	Bö = 0
25	1,00	25	4,20	25	4,65	Bis 325	
50	2,00	25	4,40	25	4,70	Löwitzer Horst.	
50	2,45	25	4,30	25	4,95	Bö = 0	
50	3,10	25	4,40	25	4,55	15	0,70
50	4,05	25	4,60	25	4,25	15	1,05
50	4,05	25	4,70	25	3,95	25	1,30
50	4,60	25	4,75	25	3,10	25	1,25
50	4,50	25	4,80	25	2,70	15	1,05
50	4,65	25	4,70	10	2,65	10	— *das*
50	4,45	25	5,10	Landgraben		Bö = 0	
50	4,60	25	4,50	15	1,30		
25	4,60	25	4.90	25	1,30		

3. Cavelpass — Friedland.

(Taf. I Nr. 2.)

N. — S.

dm	Bō = 0	25	7,05
25	1,55	50	6,70
25	2,40	50	7,15
25	3,75	25	7,20
25	4,70	25	7,10
25	5,70	25	8,05
25	5,90	25	7,20
50	6,20	25	7,25
50	6,65	25	5,80
50	6,30	25	4,10
25	7,05	25	— *dm*
10	7,00	Bō = 0	
Landgraben			

4. Rebelow — Ramelow.

(Taf. I Nr. 3.)

N. — S.

dm	Bō = 0	50	7,00
25	5,50	50	6,70
25	6,00	25	7,10
25	5,80	25	7,20
50	6,85	25	5,50
50	6,10	25	1,70
Landgraben		25	0,75
50	5,80	25	— *dm*
50	6,15	Bō = 0	

5. Japenzin — Sieden-Bollentin.

(Taf. I Nr. 4.)

N. — S.

dm	Bō = 0	50	7,00
25	0,80	50	7,40
50	2,20	50	7,35
50	3,90	50	7,35
50	5,60	50	7,30
50	6,70	50	6,05
50	6,50	50	5,25
50	6,20	25	4,15
Landgraben		15	2,30
50	6,20	10	— *dm*
50	7,00	Bō = 28°	
50	6,85		

6. Janow — Cölln. (Taf. I Nr. 5.)

N.O. — S.W.

das	Bō = 11°	50	5,30
10	2,10	50	5,30
15	3,05	Landgraben	
25	4,10	50	6,65
50	5,25	50	6,75
50	4,30	50	1,75
50	4,35	50	0,60
50	4,00	10	—
50	3,70	Bō = 14°	
50	2,35		

7. Breest — Cölln. (Taf. I Nr. 6.)

N. — S.

dm	Bō = 21°	30	2,60
5	2,45	50	2,10
25	4,05	50	1,20
25	4,25	50	0,60
25	5,05	50	1,05
25	4,90	50	0,60
25	8,55	50	0,65
25	6,30	25	0,50
25	5,40	15	0,60
20	2,70	10	— *dm*
Landgraben		Bō = 9°	

8. Klempenow — Rohrsoll.

(Taf. I Nr. 7.)

N.O. — S.W.

Bō = 31°		25	2,00
10	4,05	25	2,05
15	4,65	25	2,30
25	5,60	25	2,35
Tollense		25	2,70
50	3,75	25	2,85
50	1,70	25	3,45
50	2,40	10	3,40
50	1,00	10	3,70
50	1,10	10	3,35
50	1,50	15	3,60
50	2,80	10	2,80
50	3,50	10	2,10
25	4,70	10	—
25	2,70	Bō = 16°	

9. Alt-Tellin — Broock.

N.O. — S.W.

Bō = 15°		30	1,95
5	1,90	30	3,25
15	1,90	35	4,40
15	2,10	15	3,25
15	2,25	30	2,50
15	2,30	30	1,75
15	2,55	30	3,65
30	2,40	30	3,25
30	4,00	30	4,50
30	4,25	30	3,40
30	4,75	30	3,15
30	2,70	Tollense	
30	3,20	25	4,40

15	4,60	15	1,70
15	2,65	15	1,80
15	2,05	15	1,10
15	2,40	15	1,10
15	3,30	15	—
15	1,90	Bö = 20°	
15	1,80		

10. Osten-Roidin (Taf. I Nr. 8)

N.O.—S.W.

Bö = 19°		30	4,30
5	2,10	30	3,90
10	2,20	30	5,70
15	2,70	30	4,25
30	4,70	30	3,95
30	5,10	30	4,00
30	6,35	30	3,95
53	6,50	30	3,25
Tollense		30	2,90
40	5,70	30	3,20
30	7,05	30	2,75
30	6,30	30	2,40
30	4,20	30	2,30
30	3,50	30	1,65
30	3,50	15	1,60
30	2,90	10	1,20
30	3,15	2	—
30	5,10	Bö undeutlich	
30	5,70		

11. Eugenienberg—Sanzkow.

N.—S.

Bö = 33°		30	4,80
5	3,90	30	5,40
10	4,45	30	4,35
15	4,40	30	2,40
15	4,50	30	2,45
30	4,35	30	3,50
30	4,00	30	3,15
30	3,65	30	2,90
30	4,30	30	3,65
30	4,80	30	5,10
30	5,30	30	7,60
30	5,65	Tollense	
30	5,95	30	—

12. Schiessstand von Demmin — Alte Schanze (Taf. I Nr. 9).

N.—S.

Bö = 10°		30	5,80
2	2,60	30	4,60
30	6,65	Bahndamm	
25	6,65	60	4,70
Tollense		30	3,65
35	6,40	15	2,50
15	1,15	30	4,85
30	2,40	30	4,65
30	2,35	30	4,90
30	3,05	30	4,80
30	1,75	30	4,20
30	2,70	15	3,60
30	3,95	15	1,40
30	4,90	5	—
30	4,55	Bö = 26°	

13. Demmin—Haus Demmin.

N.O.—S.W.

†120	4,80	15	5,90
30	4,40	Peene	
30	5,30	40	6,65
30	5,50	15	4,85
30	5,10	15	5,75
30	4,10	15	3,05
30	4,35	15	1,60
30	2,30	15	0,80
30	3,60	15	0,65
30	5,30	10	—
		Bö = 16°	

† Die ersten 100 m des Moores sind durch Verschüttung des Stadtgrabens mit Sand und Steinen so erfüllt, dass die Moortiefe nicht zu messen war.

14. Erdmannshöhe—Wolkow.

(Taf. I Nr. 10).

N.O.—S.W.

Bö = 26°—35°			
5	2,80	30	6,90
10	4,00	30	5,80
15	4,40	30	6,85
30	4,60	30	5,20
30	4,90	Trebel	
30	5,60	50	4,90
30	5,20	30	5,20
30	5,70	30	4,00
30	7,40	30	4,80
30	6,25	30	5,20
30	6,15	30	5,20
30	7,55	30	4,85
30	6,20	††200	—

†† Die letzten 200 m sind nicht passierbar.

15. Wotenik—Levin.

N.O.—S.W.

dm 30	2,70	100	5,70
100	4,80	100	4,90
100	5,90	100	5,05
100	6,40	100	4,40
Trebel		100	1,30
100	5,20	100	1,40
100	5,40	100	— *dm*

15. Nossendorf — Beestland.

(Taf. I Nr. 11.)

N.O.—S.W.

Bö	= 14°	40	6,15
10	4,70	Trebel	
10	5,25	35	6,15
50	5,50	50	6,15
50	5,60	50	5,80
50	5,95	50	4,80
50	6,70	50	4,05
50	6,65	50	2,90
50	6,90	20	1,95
50	6,90	20	1,95
50	6,85	10	—

17. Bassendorf — Quitzenow.

N.N.O.—S.S.W.

Bö	= 25°	100	6,30
Trebel		100	6,15
100	6,10	100	6,05
100	6,40	100	5,90
100	6,60	100	4,90
100	6,00	100	4,40
100	6,50	100	4,00
100	6,55	100	1,10
100	6,45	100	— *das*
100	6,45	Bö	= 0
100	6,20		

18. Ziegelei Tribsees — Langsdorf.

(Taf. I Nr. 12.)

O.—W.

Bö	= O.	50	6,10
20	6,50	50	9,70
30	7,20	50	8,45
30	7,15	50	8,45
30	7,40	50	9,20
30	7,45	50	8,75
30	7,75	50	8,55
30	8,30	50	6,85
30	9,90	50	6,70
50	7,20	50	6,70
50	9,70	50	6,35
50	9,70	50	5,90
50	7,20	50	2,90
50	6,80	50	0,85
40	6,05	50	—
Trebel		Bö	= 0.
100	6,05		

19. Landsdorf — Langsdorf.

N.N.O.—S.S.W.

Bö	= 45°	100	6,60
10	5,30	100	6,50
25	6,70	100	6,75
50	5,90	100	6,70
50	5,90	100	7,05
100	5,80	100	6,85
100	5,90	100	5,30
100	5,90	100	4,75
100	6,20	100	5,05
100	6,30	100	4,70
100	5,60	100	3,90
100	5,40	100	2,30
100	5,60	50	—
100	5,90	Bö	= 0. *das*
100	6,50		

20. Haltestelle Landsdorf — Süizer Schiesshaus.

O.N.O.—W.S.W.

dm Bö	= 38°	100	4,70
25	3,00	100	5,40
25	4,40	100	5,90
100	4,85	100	5,10
100	6,35	100	4,90
100	5,90	100	4,65
100	6,10	100	4,20
100	3,90	100	4,10
100	3,30	100	4,75
100	5,40	100	4,40
100	5,10	100	3,90
100	5,40	100	3,10
100	5,30	100	3,80
100	5,20	100	3,15
100	5,25	100	3,00
100	4,40	100	3,10
100	4,00	100	2,55
100	6,00	100	2,40
100	6,30	100	0,75
100	4,40	30	— *das*
100	5,50	Bö	= 0
100	5,45		

21. Cavelsdorf — Saline Süize.

N.O. — S.W.

dm Bö	= 15°	50	6,60
50	3,40	50	5,80
50	5,90	50	5,70
50	6,20	50	7,15
50	6,20	50	6,40
50	6,00	50	5,85
50	6,20	50	5,50
50	5,80	50	5,90

50	5,80
50	4,80
50	5,50
50	4,90
50	5,05
50	4,80
50	4,70
50	5,15
50	5,65
50	6,20
50	6,50
50	5,60
50	4,70
50	4,70
50	4,60
50	4,50
50	5,05
50	4,70
50	4,90
50	4,85
50	4,45
50	5,15

50	4,70
50	4,65
50	4,55
50	4,60
50	4,70
50	5,60
50	5,60
50	5,60
50	6,60
Recknitz	
100	6,80
35	6,80
50	8,80
50	7,20
50	6,70
50	6,45
50	3,45
50	2,60
50	2,50
50	—
Bö	= 9°

22. Semlow—Marlow.

(Taf. I Nr. 13.)

N.O.—S.W.

dm	Bö	=	0
50			3,90
50			4,65
50			5,00
50			4,80
50			4,70
50			5,00
50			4,80
50			5,00
50			4,70
50			3,40
50			3,90

50	3,65
50	5,55
50	5,10
50	5,20
50	4,95
50	5,10
50	4,50
50	4,90
50	4,60
50	4,05
50	5,30
50	4,40

Recknitz	
50	6,65
50	8,20
50	6,40
50	8,70
50	6,80
50	5,90
50	6,75
50	6,90
50	6,50
50	6,40

50	6,20
50	6,00
50	5,65
50	5,40
50	5,10
50	4,40
50	3,35
50	2,35
50	1,30
50	— *dm*
Bö	= 0

23. Damgarten—Ribnitz.

(Taf. I Nr. 14.)

N.O.—S.W.

25	3,10
25	4,50
25	4,00
25	4,00
25	4,80
25	4,60
25	4,75
25	4,05
25	4,75
25	4,10
50	6,00
50	5,15
50	5,20
50	5,70
50	4,60
50	5,75
50	7,25
25	7,25
25	8,75
25	9,25
25	8,70
25	7,80

50	8,65
25	8,25
25	8,45
50	8,30
Recknitz	
50	6,15
25	5,65
25	5,50
50	7,50
25	8,60
25	9,45
25	8,25
25	7,55
25	6,40
25	4,70
50	5,50
50	4,15
50	2,60
50	3,35
25	3,10
25	—

Die Rinne des Grenztals zweigt sich östlich Friedland, zwischen Schwichtenberg und Löwitz, aus der Niederung des alten Haffstausees ab. Sie ist bei einer Tiefe von durchschnittlich 4—5 m nur wenig in das Gelände eingeschnitten (Prof. 2 Taf. I Nr. 1). Die grösste Tiefe beträgt 5,10 m, so dass die Talsohle ca. 3,90 m über NN. liegt. Der Untergrund ist Sand, die Böschung fast unmerklich. Mit der tiefsten Stelle des ehemaligen Flusses deckt sich der jetzige Lauf des Landgrabens nicht. An der Südseite trennt eine Sandbank, der Löwitzer Horst genannt, einen wenig bedeutenden Arm von

Digitized by Google

dem Haupttale ab. Dem nördlich von Friedland auf 0,8 km verengten Tale entspricht auch eine beträchtlichere Tiefe von 8,05 m und von Löwitz an ein Gefälle von über 3 m, so dass die Talsohle nur noch 70 cm über NN. liegt. Die Ufer sind trotz geringer Böschung im sandigen, blockreichen Geschiebelehm gut ausgeprägt, und die mit Sand bedeckte Talrinne zeigt gleichmässige Ausfurchung (Prof. 3 Taf. I Nr. 2, etwa in 100 m Entfernung westlich parallel zur Landstrasse angelegt). Die Haupterosion fand an der Südseite statt, da das Tal hier einen nach Süden gerichteten Bogen beschreibt. Die Erscheinung, dass die Erosion stets an der Aussenseite der Biegung am stärksten wirkt, lässt sich im folgenden an fast allen Profilen beobachten; sie ist einer der besten Beweise für die Annahme, dass fliessendes Wasser das Relief der Täler herausmodellierte.

Von den beiden Armen, in die sich das Grenztal im weiteren Verlaufe teilt, besitzt der südliche bei einer Breite von 100 m nur eine Moortiefe von 0,85 m, einen sandigen Untergrund und ist, da sein Niveau bis auf 15 m ansteigt, als seichteres Randtal[1]) aufzufassen. Das Haupttal hat zwischen Ramelow und Rebelow (Prof. 4 Taf. I Nr. 3, parallel der Kleinbahn) eine grösste Tiefe von 7,20 m und an beiden Seiten gleichmässig steile Ränder. Sein Untergrund besteht an den tiefsten Stellen aus blaugrauem Schlick, sonst aus Sand. Ähnlich verhält sich der Querschnitt kurz nach der Mündung des Kleinen Landgraben. Ein Profil an dem Wege von Japenzin nach Sieden-Bollentin zeigt eine durchschnittlich 6,5 m bis 7 m tiefe Rinne, und gemäss der nach Süden gerichteten Biegung liegt an der Südseite sowohl die grösste Tiefe, als auch der steilere Abfall der Sohle, die hier gerade das Niveau des Meeres erreicht (Prof. 5 Taf. I Nr. 4). Von dort ab liegen die tiefsten Stellen der alten Stromrinne stets niedriger als der Spiegel der heutigen Ostsee. So bei Janow (— 1,75 m) und

1) E. Geinitz fasste dieses Seitental (l. c. p. 123) als entstanden aus 2, ursprünglich in entgegengesetzter Richtung verlaufenden Tälern auf, deren immer enger werdende Wasserscheide schliesslich ganz in das Tal fiel. — Es ist vielmehr ein typisches Randtal längs einer kurzen Stillstandslage des Eisrandes.

Breest (— 2,55 m) (Prof. 6 u. 7 Taf. I Nr. 5 u. 6). Bei dem letzteren Orte fällt eine schmale, bis 5,55 m tiefe, an der Nordseite gelegene Furche auf — die grösste Tiefe in der südöstlichen Hälfte des Grenztales.

Nach dem Einbiegen des Tollensetales treten zwei durch einen ziemlich hohen Rücken — Sandbank — getrennte Rinnen hervor, die nördliche mit einer Maximaltiefe von 5,60, die südliche von 4,70 m, während der Rücken zwischen beiden bis zu 1 m unter die Oberfläche des Moores aufragt (Prof. 8 Taf. I Nr. 7). Bemerkenswert ist die verhältnismässig geringe Tiefe, die bei Alt-Tellin sogar noch weiter (4,75 m) abnimmt (Prof. 9). Darauf steigt sie wieder bei Osten auf 7,05 m, bei Sanzkow auf 7,60 m, um an der Demminer Eisenbahnbrücke auf 6,65 m zu sinken bei einer Lage der Talsohle in — 4,40 m Meereshöhe. Auf dieser ganzen Strecke lässt sich eine Gliederung in mehrere Hauptstromrinnen beobachten. Der Untergrund besteht durchweg aus Talsand und die Ufer schneiden den Geschiebelehm ziemlich steil an (Prof. 10, 11, 12 Taf. I Nr. 8 bis 9). Ähnliche Verhältnisse weist das folgende Profil, südlich der auf einer Sandzunge gelegenen Stadt Demmin (Prof. 13), auf. Der an die Stadt grenzende Teil des Moores ist freilich durch Verschüttung der alten Stadtgräben so verändert, dass eine korrekte Messung nicht ausführbar war, aber die Maximaltiefe bleibt die gleiche wie in Profil 12, nämlich 6,65 m.

In dem nächsten, heute von Trebel und Reckuitz durchflossenen Abschnitte des Grenztals werden die Dimensionen in jeder Beziehung bedeutender. 1 km westlich Demmin erscheint bei der Ziegelei Erdmannshöhe eine breite, gleichmässig eingeschnittene Rinne mit der grössten Tiefe 7,55 m. Leider ist auch dieses Profil (Prof. 14 Taf. I Nr. 10) unvollständig, da die südwestliche Seite des Moores in der Breite von mehr als 200 m unpassierbar ist. Das Niveau liegt nur + 0,4 m, mithin die Sohle des Moores bis 7,15 m unter NN. Die Stromrinne ist wieder einheitlich, und die Ufer treten zum Teil recht steil heraus. Auch bei Wotenik und Nossendorf herrschen ähnliche Verhältnisse (Prof. 15 u. 16 Taf. I Nr. 11), nur erscheint bei letzterem Orte die Stromrinne noch gleichmässiger aus-

gebildet. Bei Langsdorf gabelt sie sich (Prof. 18 Taf. I Nr. 12). Der östliche Arm ist bis 9,70 m, der westliche bis 9,90 m tief, so dass die Sohle annähernd 8 m unter NN. liegt; aber die Trebel fliesst gerade über der Erhebung, die zwischen beiden Armen bis zu 4 m unter NN. aufragt. Im Vergleich hiermit muss die Stromstrecke zwischen Tribsees und Sülze als flach bezeichnet werden; denn zwischen Landsdorf-Langsdorf (Prof. 19) ist die Tiefe 7,05 m, die Talsohle liegt also 4,85 m unter NN., und auf einem Profil Landsdorf-Sülzer Schiesshaus (20 m) reicht das Moor nur bis 4 m unter NN. Dort verläuft die Talrinne ziemlich gleichmässig in durchschnittlich 5,5—6,5 m, hier in ca. 5 m Tiefe. An späterer Stelle wird die Ursache dieser lokalen Verflachung zu erörtern sein.

Bei Sülze mündet das Recknitztal, eine ca. 0,9 km breite, bis 6,90 m tiefe (ca. 5 m unter NN.) Rinne, ein (Prof. 53 Taf. III Nr. 10). Gleich nachher zeigt das ca. 2,7 km breite Grenztal wieder eine gleichmässige Gestalt bei einer Maximaltiefe von 8,80 m. Die Moorsohle reicht bis 7 m unter NN. hinab (Prof. 21), ähnlich bei Marlow, wo das Moor mit 8,70 m Tiefe bis über 8 m unter den Spiegel der Ostsee fällt (Prof. 22 Taf. I Nr. 13). In dem von der Recknitz durchflossenen Teile sind die Ufer am schärfsten im ganzen Grenztale, an vielen Stellen sogar als Steilränder entwickelt. Zwischen Damgarten und Ribnitz ergab sich die höchste Tiefe zu 9,45 m[1]) (Prof. 23 Taf. I Nr. 14), also, da das Niveau auf etwa + 0,5 m liegt, eine Lage der Sohle auf ca. — 9 m. Es sind wiederum zwei Stromarme und zwischen diesen ein bis 5,50 m unter die Oberfläche aufragender Rücken vorhanden. Das heutige Flussbett liegt gerade über dieser Schwelle. Auf der linken Uferseite der Recknitz wurde unter 6,05 m Torf eine 3,50 m mächtige Schicht von feinem grauen Sand und darunter scharfer, grauer Sand angetroffen. Diese Angabe, welche ich der Kgl. Eisenbahnverwaltung in Stralsund verdanke, ist die einzige, die über die Unterlage der Flusstäler zu erhalten war. Der

1) E. Geinitz in Petermanns Mitteilungen 1903 Heft IV giebt die grösste Mächtigkeit des Moores irrtümlich auf 7 m und die Tiefenlage der Talsohle auf — 5 m an.

letzte Teil des Grenztales wird durch die „Ribnitzer See“ bedeckt, deren frühere Öffnung nach der heutigen Ostsee eine 6 km breite Moorfläche zwischen Wustrow und Vierhagen andeutet. Messungen über die Tiefen dieser „Ribnitzer Stadtwiesen“ sind aber nicht angestellt worden.

Peene-Ibitztal.

Profile.

24. Johannishof—Mehlhorns Gehöft—Gnevezin.

N.—S.

das Bō = 40°		50	8,50
25	2,10	25	7,20
25	2,20	Peene	
bis 1050 *das*		125	6,15
100	0,80	50	4,95
100	0,85	50	5,20
100	1,30	100	4,80
100	1,50	100	4,65
100	1,80	100	4,60
100	2,00	100	4,50
100	2,40	100	3,85
100	2,50	100	5,20
100	2,85	100	4,20
100	3,20	100	3,90
100	3,90	100	3,75
50	3,80	100	3,50
100	6,30	100	3,95
100	6,90	100	6,65
100	7,50	100	9,55
100	7,50	100	10,40
100	6,00	100	3,90
100	6,30	100	2,30
100	7,55	100	2,20
100	7,25	50	2,15
100	8,10	25	1,40
100	8,40	25	— *das*
100	7,90		

25. Menzlin-Görkeburg.

Taf. II Nr. 1.

N.—S.

ds Bō = 24—26°		50	5,75
25	4,45	25	7,00
25	4,70	25	7,80
50	4,70	25	8,85
50	5,45	25	9,05
50	6,60	25	7,90
50	7,10	Peene	
50	6,90	100	5,35
50	6,75	25	5,50
50	6,75	25	5,50
50	6,20	50	7,20
50	5,85	50	6,60
50	6,40	50	6,10
50	6,40	50	4,85
50	6,30	50	5,90
50	6,80	25	3,45
50	6,85	25 — *ds*	
50	6,95	Bō = 19°	
50	6,90		

26. Stolpmühle—Stolpe.

N.—S.

Bō = 18° *dm*		50	6,10
25	3,20	50	8,00
25	3,70	50	6,90
Erdaufschüttung		50	7,15
150	4,35	25	9,10
50	4,90	25	9,50
50	4,80	15	9,90
50	5,40	Peene	
50	5,95	75	— *dm*
50	6,15		

27. Gützkow—Gützkower Fähre.

Taf. II Nr. 2.

N.—S.

Bō = 27° *sdm*		25	7,20
25	4,95	25	7,00
25	6,75	25	7,60
50	6,90	25	8,15
50	7,00	25	7,90
50	8,20	15	Peene
50	7,55	75	5,30
50	7,65	10	5,00
50	8,05	25	5,00
25	8,05	25	4,40
25	9,40	25	2,60
25	9,15	25	2,40
25	9,20	25	2,95
25	8,70	25	2,30
25	8,70	25	1,75
25	8,20	25	1,10
25	8,10	25	—
50	7,40	Bō = 0 *dm*	

28. Breechen—Jarmen.

Taf. II Nr. 3.

N.O.—S.W.

dm 50	5,55	50	7,05
50	6,10	25	9,90
50	5,80	Peene	
50	6,20	75	5,45
50	5,65	10	5,80
50	4,30	25	6,15
50	4,65	25	4,70
50	4,40	25	— *dm*
50	5,20		

29. Vierow—Alt Piestelin.

Taf. II Nr. 4.

N.—S.

dm Bö	= 17°	10	10,05
5	2,45	10	6,80
10	4,05	15	7,05
25	4,15	25	7,40
25	4,25	Peene	
50	4,60	60	7,00
50	4,40	25	6,95
50	4,40	25	6,20
50	4,50	25	6,10
50	4,20	25	5,90
50	5,10	25	5,90
50	5,35	25	5,30
50	5,65	25	3,70
25	6,70	25	—
15	9,70	Bö	= 15°

30. Schwinge—Loitz.

Taf. II Nr. 5.

N.—S.

dm Bö	= 0	25	7,40
10	0,80	25	6,35
25	1,05	25	7,10
25	3,50	25	7,60
25	5,90	25	7,60
25	6,40	Schwinge	
25	6,20	30	8,15
25	6,35	10	6,90
25	6,10	15	5,40
25	6,60	25	3,30
25	6,70	25	2,00
25	6,60	25	— *das*
25	6,90	Bö	= 34°

31. Vorbein—Loitz.

Taf. II Nr. 6.

N.—S.

Bö	= 0	25	0,80
25	0,55	25	1,20
25	1,50	25	3,70
25	1,00	25	2,70
25	0,70	25	2,55
25	1,10	25	3,40
25	1,10	10	5,10
25	1,30	15	5,70
25	1,20	Ibitz	
25	1,25	25	1,50
25	1,70	25	1,05
25	2,00	25	0,50
25	2,40	25	0,65
25	2,90	25	0,45
25	2,90	25	0,30
25	4,10	50	— *das*
25	4,05	Bö	= 0

32. Rakow—Toitz-Rustow.

Taf. II Nr. 7.

N.—S.

Bö	= 8°	50	3,70
5	1,25	50	3,70
20	2,45	50	3,40
25	2,90	50	3,35
50	6,10	25	5,30
50	7,05	25	6,20
25	7,05	25	5,00
25	7,50	25	3,85
50	7,50	50	2,15
50	7,35	50	1,50
50	7,40	50	0,95
50	5,90	50	0,65
50	5,10	25	0,35
Ibitz		25	0,35
50	4,05	25	— *das*
50	4,00	Bö	= 0

33. Voigtsdorf—Zarnekow.

Taf. II Nr. 8.

N.O.—S.W.

dm Bö	= 30°	50	4,30
50	3,90	50	3,25
50	3,60	50	2,90
50	4,90	50	2,80
50	5,85	50	2,60
50	7,70	50	2,50
50	8,10	50	0,85
50	8,40	50	3,20
50	8,40	50	1,20
50	6,30	50	0,55
Ibitz		20	— *dm*
50	5,10	Bö	= 30°

34. Zarrentin—Chausseehaus Stremlow.

Taf. II Nr. 9.

O.—W.

dm	B5 = 0
25	2,00
25	2,30
50	2,90
50	5,15

Ibitz

50	6,20
50	7,75
50	8,10
50	7,85
50	7,60
50	6,80
50	1,30
50—	*dm*
B5 = 0	

Tal des roten Brückengrabens.

35. Grammendorf—Keffenbrink

N.O.—S.W.

50	0,40
100	0,75
100	0,65
100	0,20
100	*das*
400	*das*

Dem Gebiete der Haffniederung gehört noch das erste Profil (24) an, das unweit der Mündung der Peene in den Peenestrom von Johannishof nach Gnevezin gelegt ist. Es zeigt dementsprechend eine flache Einsenkung, die nach der Mitte allmählich abfällt und eine breite, bis 8,50 m tiefe Rinne, den ehemaligen Stromlauf, umschliesst. In der Nähe des Gneveziner Ufers bemerkt man eine andere schmale, bis zu 10,40 m reichende Einsenkung, die wahrscheinlich eine kolkartige Austiefung darstellt. Da die Oberfläche des Moores sich nur etwa 0,2 bis 0,4 m über den Spiegel der See erhebt, so befindet sich die Talsohle auf 8 m unter NN. — fasst man die Gneveziner Vertiefung als Rinne auf, sogar bis zu 10 m unter NN. Der Untergrund besteht aus Talsand.

Westlich von Anklam (Prof. 25 Taf. II Nr. 1) besitzt das alte Strombett ziemlich gleichmässig 6—7 m Tiefe und eine schmale, bis 9,05 m (8,65 m u. NN.) reichende Rinne, mit der das heutige Flussbett nicht ganz übereinstimmt. Weiter gegen Westen lässt sich die Haupterosion an der Aussenseite der Biegungen gut beobachten; denn bei Stolpe (Prof. 26) liegt die bis 9,90 m tiefe Hauptrinne hart am Süd-, bei Gützkow am Nordufer, während sie bei Jarmen wieder an die Südseite heranrückt. Das Profil bei Gützkow entspricht nicht ganz der Mitte der Biegung, weshalb die Erosionsrinne mehr in der Mitte auftritt. Immerhin bleibt der Uferabfall auf der Nordseite sehr deutlich, und mit 9,40 m Tiefe geht das Moor dort

bis ca. 9 m unter den Meeresspiegel hinab, ja erreicht bei Jarmen[1]) mit 9,90 m Mächtigkeit sogar 9,50 m unter NN. (Prof. 27 u. 28 Taf. II Nr. 2 u. 3). In dem Profil Vierow-Alt-Plestelin (Nr. 29 Taf. II Nr. 4) fällt eine kolkartige Vertiefung von 10,05 m auf, sicher ein Strudelloch, da ringsum die Tiefen beträchtlich geringer sind. Nördlich von der auf einer Sandbank erbauten Stadt Loitz wird das Tal von der Schwinge durchflossen (Prof. 30 Taf. II Nr. 5) und erscheint als eine gleichmässige, bis 8,15 m tiefe Rinne, deren Talsohle ca. 5 m unter NN. liegt. Im Gegensatze hierzu haben wir im Ibitztale zwischen Vorbein und Loitz geringe Tiefe und einen unregelmässig gestalteten Talboden (Prof. 31 Taf. II Nr. 6). Man kann sich des Eindrucks nicht erwehren, dass nach dem Aufhören des Hauptdurchflusses eine Versandung, und zwar auf der Nordseite am stärksten, Platz griff. Auf einem Profile parallel der Bahnstrecke Rakow—Toitz-Rustow (32 Taf. II Nr. 7) liegt die Talsohle bei einer Moortiefe von 7,50 m gerade auf Meereshöhe. Nach Westen hin fällt sie jedoch bald wieder; denn bei Voigtsdorf ist sie bei im allgemeinen gleichbleibender Gestalt und Breite bereits auf —4,65 m gesunken (Prof. 33 Taf. II Nr. 8).

Schliesslich zeigt das Ibitztal zwischen Zarrentin und Stremlow bei nur 0,5 km Breite seine grösste Tiefe von 8,10 m und reicht somit vor seiner Mündung in das Tal der oberen Trebel bis 5 m unter N.N. (Prof. 34 Taf. II Nr. 9).

Ziesetal-Strelasund.

Profile.

36. Wolgast—Hohendorf.
(Taf. III Nr. 1.)
O.N.O.—W.S.W.

das	Bö. = 0	50	7,30
35	0,20	50	4,40
50	0,30	50	1,00
50	2,55	50	1,00
25	3,40	50	0,50
Ziese		50	0.55
50	0,75	50	1,85
50	1,55	50	— *das*
50	0,95	Bö = 9°	
50	1,60		

37. Wolgast—Netzeband.
O.—W.

das	35	0,30	50 2,55
	50	0,90	50 2,65
	50	2,70	25 2.90

1) Bei dem Jarmener und bei mehreren anderen Profilzeichnungen ist das Bett des jetzigen Flusses eingetragen worden. Ich verdanke die betr. Angaben und Zeichnungen der Freundlichkeit des Herrn Strommeisters Simon in Demmin.

Ziese	
25	4,60
50	5,25
50	5,20
50	5,50
50	6,00
100	5,30
100	6,90
100	4,00
100	0,70
100	0,70
100	0,50
50	0,50
50	1,60
30	2,00
30	2,05
30	2,90
30	2,60
30	2,40
30	1,10
15	1,50
15	1,30
3	0,80
10	— *das*
Bõ = 0	

38. Gr. Ernsthof — Netzeband.

(Taf. III Nr. 2.)

(nordöstliche Talrinne) O.—W.

das Bõ = 9°	
0	0,50
3	0,90
2	1,50
5	3,55
5	3,90
5	4,10
5	4,10
10	4,75
10	5,10
10	5,10
10	6,10
15	4,80
10	3,35
5	2,80
10	2,80
10	2,30
10	2,30
10	3,35
10	4,10
10	3,90
10	1,00
Ziese	
10	2,05
10	2,05
10	1,25
10	1,30
10	1,40
10	— *das*
Bõ = 0	

39. Netzeband — Gr. Ernsthof.

(südwestliche Rinne) S.W.—N.O.

das Bõ = 18°	
100	0,50
30	1,00
50	1,00
50	3,50
50	5,90
50	4,10
50	4,30
Mühlgraben	
50	5,90
50	4,40
50	2,00
50	1,50
50	0,80
50	0,30
bis 50	— *das*
10	1,90
30	2,75
30	2,20
30	2,50
30	3,20
30	0,90
30	— *das*
Bõ = 0	

40. Pritzwald — Lodmannshagen.

(Taf. III Nr. 3.)

N.—S.

das 25	0,35
25	1,40
25	5,90
25	4,65
10	4,90
15	5,90
25	2,10
25	0,65
50	1,10
50	1,55
50	0,55
50	0,60
Ziese	
50	0,60
50	0,30
50	0,30
50	0,65
50	1,10
50	0,30
50	0,30
50	0,70
50	0,60
50	0,20
50	— *das*

41. Gustebin — Boltenhagen.

N.—S.

das 30	2,40
30	2,75
30	2,95
30	2,85
30	3,30
30	4,85
30	4,85
30	4,85
30	5,60
30	4,10
30	4,00
30	3,50
30	2,30
30	2,25
30	2,15
30	1,95
30	3,00
30	4,30
30	3,90
30	2,25
Ziese	
30	1,80
30	1,00
30	1,70
30	2,15
30	2,30
30	1,70
30	1,55
30	1,40
30	1,50
30	1,45
30	1,45
30	1,40
30	1,40
30	1,65
30	2,10
30	2,40
30	1,90
30	1,30
30	0,80
30	0,60
30	1,10
30	1,10
30	1,30
30	1,30
30	0,90
30	0,55
10	— *das*

42. Stilow — Rappenhagen.

N.—S.

sdm Bõ = 0	
30	0,60
30	2,40
30	5,55
30	2,75
30	4,10
30	2,75
30	1,30
30	0,60
30	0,40
30	*sdm*
250	—
20	0,40
30	0,60
30	0,40
Ziese	
30	1,00
30	0,65
30	0,30
30	0,30
30	0,30
30	*das*
30	0,50
30	— *sdm*
Bõ = 0	

Digitized by Google

43. 1 Km. westlich von Neuendorf.

(Taf. III Nr. 4.)

N.—S.

das Bö = 0	
Ziese	
10	0,70
20	1,00
30	1,20
40	2,30
30	1,40
20	2,40
30	1,65
30	1,65
30	1,65
30	1,85
30	1,40
30	1,90
30	1,20
30	1,75
30	3,20
30	2,95
30	1,15
30	1,60
30	1,35
30	1,70
30	1,40
30	1,80
30	1,85
30	1,50
30	1,10
30	1,25
30	0,95
30	0,75
30	0,80
30	— *das* Bö = 0

Hinsichtlich seiner Tiefenausdehnung kann das Ziesetal keinen Vergleich mit den vorher besprochenen Tälern aushalten. Gleich das erste Profil (36 Taf. III Nr. 1) zeigt den typischen Verlauf der Talsohle: In das sonst recht flache Strombett schneidet eine tiefere Rinne beträchtlich ein. Der Untergrund besteht überall aus Sand, den man auch an den Talgehängen meist bis zu 3 und 4 m Höhe deutlich erkennt. Bei einer Breite von 0,8 km beobachtet man im Hohendorfer Profil eine Moortiefe von 7,30 m in einer Tiefenrinne von nur 0,2 km Breite. Da die Oberfläche auf + 0,4 m über NN. liegt, ist für den Beginn des Ziesetals die Höhe der Sohle auf ca. — 7 m festzustellen.

Nördlich Schallense (Prof. 37) verbreitert sich das Tal auf mehr als 1,5 km, teilt sich dann aber gleichzeitig in zwei Arme, da eine nördlich Netzeband gelegene Diluvialscholle die Ablagerung einer mächtigen Sandbank bewirkte. Der nördliche, heute von der Ziese durchflossene Arm erscheint als der wichtigere (Prof. 38 Taf. III Nr. 2). Seine Breite ist zwar gering, dagegen sind seine Tiefen ziemlich bedeutend, und die Sohle reicht auf — 5 m. Man hat in diesem nördlichen Stromzweige geradezu die Fortsetzung der Tiefenrinne des Ziesetals zu erblicken, die bei der nach Norden gerichteten Biegung an der Nordseite liegen muss. Daher besitzt der südliche Arm zwar grössere Breite, aber geringere Bedeutung (Prof. 39). Auch nach ihrer Wiedervereinigung prägt sich an der Nordseite des Flussbettes deutlich die tiefe Rinne aus (Prof. 40 Taf. III Nr. 3) und reicht bei 5,90 m Tiefe bis — 4 m. Etwas weiter westlich (Prof. 41) steigt die Talsohle bis zur Meereshöhe, fällt aber bald wieder darunter. Bei Stilow

(Prof. 42) teilt sich das Tal abermals in zwei Arme, in deren südlichem die Ziese fliesst, obwohl die Sohle des nördlichen ca. 4 m tiefer liegt.

Kurz vor dem Übergang in die „Dänische Wiek“ wird das Ziesetal (Prof. 43 Taf. III Nr. 4) flach. Seine Maximaltiefe beträgt nur 3,20 m, so dass die Moorsohle bei — 2,20 m liegt. Die Dänische Wiek ist anfänglich ganz seicht (0,5—1 m) und vielleicht eine verlandete Bucht, vertieft sich indessen bald auf 6 m, während gleichzeitig die Breite auf 2,4 km steigt. In diesem Abschnitte stellt sich in völliger Übereinstimmung mit dem Vorhergehenden eine bis 1 m unter NN. hohe Sandbank ein, die sich in südost-nordwestlicher Richtung erstreckt und von zwei seitlichen Rinnen begleitet wird.

In dem anschliessenden Greifswalder Bodden verschwindet vorläufig die Talfurche; erst der Strelasund erweist sich wieder, wenngleich seine Uferlinien durch Erosion und Akkumulation verwischt sind, als echtes Urstromtal. Seine Tiefenkurven (vgl. Generalstabskarte 1:100000, Blatt Stralsund) lassen keinen Zweifel, dass mitten im eigentlichen Sunde eine Rinne von durchschnittlich 0,5 km Breite und wechselnder Tiefe (— 7 bis — 18 m) vorhanden ist. Sie zieht sich östlich an der Insel Dänholm entlang und verliert sich im Kubitzer Bodden, dessen nördlicher Teil einer starken Versandung hauptsächlich infolge der Abspülung an Hiddensee und West-Rügen unterliegt. Ein nach den Tiefenkurven konstruiertes Profil des Strelasundes an seiner schmalsten Stelle bei Neuhof zeigt Taf. III Nr. 5, wo die Maximaltiefe 12 m misst.

Peenetal von Loitz bis Demmin.

Profile:

44. Loitz—Wüstenfelde.

(Taf. II Nr. 10.)

N.—S.

das Bö = 34°		25	8,00	25	3,25	50	5,05
10	3,20	25	5,80	25	4,00	50	4,85
15	4,25	25	5,75	15	6,20	50	5,70
25	4,50	50	5,00	10	7,10	50	5,70
10	4,50	50	4,35	25	8,70	50	6,00
Peene		50	4,20	25	4,85	50	6,00
85	9,35	50	3,70	50	4,60	25	5,40
				50	4,85	10	4,60
				50	4,80	5 — *dm*	
				50	4,90	Bö = 18°	
				50	5,30		

45. Rustow—Cletzin.

(Taf. II Nr. 11.)

N.W.—S.O.

Bö = 17°	
25	5,50
25	5,65
50	6,15
35	5,80
Peene	
75	9,50
25	8,20
25	6,85
50	4,40
50	3,30
50	4,10
50	3,40
50	4,10
50	4,30
50	5,60
50	4,40
50	4,40
50	6,00
50	5,55
50	5,85
50	5,50
50	5,80
50	4,80
50	5,90
25	5,10
25 — *dm*	
Bö = 23°	

46. Randow—Pensin.

(Taf. II Nr. 12.)

W.—O.

dm Bö = 34°	
5	4,15
1	Peene
50	9,40
30	8,05
15	7,25
15	4,15
30	3,35
30	3,80
30	3,20
30	3,65
30	3,80
30	3,90
30	3,40
30	3,40
30	4,40
30	7,70
30	8,00
30	5,15
30	4,35
30	4,20
30	4,25
30	4,30
30	4,75
30	4,95
30	5,60
30	5,60
30	5,45
30	5,30
30	5,40
30	4,70
30	4,95
30	4,80
30	5,20
30	5,00
30	5,00
30	5,40
30	5,60
30	5,30
30	5,40
30	5,40
30	5,30
30	5,40
30	5,35
30	5,25
30	5,45
30	4,90
30	4,70
30	4,70
30	4,10
30	4,40
30	6,35
15	5,10
10	4,50
5 — *dm*	
Bö = 18°	

47. Demmin-Eisenbahn.

(Taf. II Nr. 13.)

N.W.—S.O.

dm Bö = 16°	
20	3,65
25	4,35
30	4,15
30	4,50
30	4,60
30	4,60
30	4,95
30	5,20
30	5,10
30	4,80
30	4,00
30	4,30
30	4,40
30	5,85
30	5,70
30	4,40
Bahndamm	
100	4,40
30	4,05
30	5,40
30	6,00
30	6,60
30	4,30
30	4,10
30	5,05
30	5,40
30	6,90
Peene	
100	8,90
15	9,45
15	6,90
5	4,70
10	4,15
15	3,80
30	3,50
10	2,90
10	1,65
10	—
Bö = 20°	

48. Meyenkrebs—Demmin

N.N.W.—S.S.O.

100†)	Peene
50	6,65
30	4,65
20	4,10
40	1,10
30	2,15
30	2,55
30	0,75
30	1,70
30	2,20
30	2,15
30	1,70
30	2,40
30	4,10
30	4,10
30	5,40
30	5,40
30	4,90
30	4,40
30	4,05
30	5,60
30	5,40
30	3,35
50	—

†) Etwa 100 m sind wegen der Aufschüttungen eines Kanals nicht mehr zu messen.

Oberes Peenetal

49. Deven—Vorwerk.

(Taf. II Nr. 19.)

N.W.—S.O.

dm Bö = 12°	
15	3,50
20	3,95
30	4,10
30	4,60
30	5,70
30	5,50
30	5,80
Peene	
40	7,00
20	7,20
30	6,70
30	6,35
20	3,15
10 — *dm*	
Bö = 20°	

Das in Form eines S gekrümmte Peenetal zwischen Loitz und Demmin bewahrt im allgemeinen die gloiche Gestalt wie in dem Abschnitto von Anklam bis Loitz. Besonders gut lässt sich auf dieser kurzen Strecke beobachten, dass die Erosion die Aussenseite der Talbiegungen bevorzugte. Bei Loitz ist die Biegung eine nach N.W. gerichtete, demgemäss die grösste Tiefe 9,35 m auf der Nordwestseite (Prof. 44 Taf. II Nr. 10). Da der Sinn der Krümmung bis Randow gleich bleibt, ist auch hier der Erosionsbetrag auf der Nordostseite am höchsten (Prof. 45 u. 46, Taf. II Nr. 11 u. 12). Zwischeu Pensiu nnd Demmin aber, wo die Biegung gerade umgekehrt läuft, liegt die Maximaltiefe auf der Südostseite (Prof. 47 Taf. II Nr. 13). Wie die auf Tafel II aufeinander folgenden Profile 10—13 zeigen, ist die Talsohle ziemlich eben und befindet sich im Durchschnitt 5—6 m nuter Tag, kommt indessen an den Orten der stärksten Erosion stets auf mehr als 9 m Tiefe zu liegen, d. h. sie reicht beinahe mit diesem ganzen Betrage unter NN. hinab. — Die Ufer sind fast überall deutlich und gleichartig ausgebildet. Prof. 49 (Taf. II Nr. 19) zeigt das obere Peenetal kurz vor seiner Mündung in das Grenztal und zwar als eine regelmässige schmale Rinne von 7,20 m Höchsttiefe.

Tal der oberen Trebel.

Profile:

50. Gremersdorf—Kirch-Baggendorf.
(Taf. III Nr. 8.)
N.—S.

Bō	= 45°	25	6,40
5	1,60	25	6,40
5	2,10	25	6,65
15	3,40	25	6,10
25	4,10	25	6,50
25	4,10	Trebel	
25	4,70	25	6,60
25	5,20	25	6,30
25	5,80	25	5,95
25	6,25	25	5,80
25	6,50	25	5,05
25	6,75	25	0,90
25	6,90	10	— *das*
25	6,90	Bō	= 30°

51. Rekentin—Siemersdorf.
(Taf. III Nr. 9.)
N.—S.

Bō	= 19°	50	7,50
25	3,70	50	7,60
25	5,10	50	7,15
25	5,10	50	7,20
50	6,95	50	6,90
25	6,95	50	6,70
25	6,95	50	6,20
50	6,95	50	5,40
50	7,40	50	4,90
50	7,00	25	3,90
25	8,50	15	2,00
5	Trebel	20	— *das*
20	8,20	Bō	= 0.

Digitized by Google

52. Landsdorf—Tribsees.

N.—S.

Bö = 40°		25	5,90
2	2,90	50	5,50
5	3,85	50	5,50
10	4,40	50	5,30
25	5,50	50	6,65
50	6,70	50	7,10
50	6,30	50	7,05
50	7,05	50	6,90
50	7,00	25	6,75
20	Trebel	25	Mühlengraben
100†	9,10	20	—

†) Ca. 50 m unpassierbar.

Auch das heute vom Oberlauf der Trebel durchflossene Tal gehört zu den bedeutenderen Rinnen Vorpommerns. In der Gegend von Kirch-Baggendorf (Prof. 50 Taf. III Nr. 8) erscheint es bei einer Breite von über 0,5 km als eine regelmässige Furche, deren Tiefe zwischen 6 und 7 m schwankt und deren Sohle bis gegen 3,90 m unter N.N. hinabreicht. Von Stremlow bis Tribsees bildet es die Verbindung zwischen Ibitz- und Grenztal, und nimmt daher in seinen Dimensionen nicht unbeträchtlich zu. So erreicht die Tiefe der auch dort sehr regelmässigen Rinne bei Reckentin (Prof. 51 Taf. III Nr. 9) den hohen Betrag von 8,50 m, und zwischen Tribsees und Landsdorf (Prof. 52) selbst von 9,10 m, so dass die ca. 7 m unter NN. befindliche Talsohle von Kirch-Baggendorf her um 3 m fällt. Der Untergrund besteht aus Sand.

Oberes Recknitztal.†)

53. Sülzer Schiesshaus—Sülze.

S.—N.

Bö = 0.		50	2,90
50	4,30	50	2,50
50	3,50	50	6,90
50	3,55	50	5,90
50	3,50	50	5,70
50	5,60	50	3,65
50	5,70	50	3,90
50	3,70	50	3,50
50	4,40	20	Recknitz
50	3,90	10	—
50	4,10		

†) Das hier im Anschlusse an die vorpommerschen Täler mitgeteilte Profil entspricht Seite 65 im Texte.

Rand- und Quertäler.

Profile:

Kuckucksgraben.

54. Loitzer od. Zeitlow-Berg—Sophienhof.

(Taf. II Nr. 18.)

W.—O.

Bö = 17°		25	5,80
sdm	10 3,95	25	5,60
15	4,80	25	5,90
25	5,80	25	6,00
20	6,10	10	6,90
15	6,85	25	6,05
15	6,05	25	6,00
25	6,70	25	6,75
25	7,75	15	5,35
25	7,50	10	4,50
15	7,20	2	— *sdm*
Kuckucksgr.		Bö = 30°	

Grosser Abzugsgraben.

55. Krusencrien—Wussentin.

N.O.—S.W.

Bō	= 0	25	0,60
25	0,70	25	0,85
25	0,90	25	1,60
25	0,75	10	0,95
25	0,65	5	0,50
25	0,65	5	— *sdm*
Graben		Bō	= 17°

56. Crien—Domäne Crien.

N.O.—S.W.

sdm	Bō = 18°	15	2,60
10	1,50	15	2,70
10	2,00	15	0,80
10	1,95	15	— *sdm*
15	2,35	Bō	= 13°
15	2,50		

57. Domäne Crien—Brenkenhof.

S.W.—N.O.

sdm	50 2,40	25	2,65
25	3,25	25	3,25
25	3,30	25	1,65
25	2,85	25	— *sdm*
25	2,70		

Tal Rauhenberg—Gr. Ernsthof

58. Carrin—Sandhof.

S.O.—N.W.

Bō	= 15°	5	1,20
5	1,50	5	0,30
5	1,75	5	0,30
5	1,90	5	0,20
5	2,10	10	0,20
5	2,10	10	0,20
5	2,50	5	— *das*
5	2,05	Bō	= 10°
5	1,90		

59. Gr. Ernsthof—Wolgast.

S.—N.

Bō	= 9°	20	1,10
30	0,45	20	1,10
20	2,00	10	0,90
30	3,35	30	1,70
30	2,40	10	1,80
2	1,75	10	2,00
3	1,30	10	1,90
10	1,10	5	1,65
10	0,80	10	— *das*
10	0,70	Bō	= 5°
30	0,30		

Rycktal.

60. Wackerow—Greifswald.

(Taf. III Nr. 15.)

N.W.—S.O.

sdm	Bō = 0	30	2,00
15	1,05	30	2,60
30	2,45	30	2,25
15	2,20	30	2,00
15	1,90	30	2,40
15	1,35	30	2,75
15	1,35	30	2,40
30	1,35	30	2,45
30	2,80	30	3,60
30	2,80	Ryck	
30	2,40	35	2,45
30	2,40	30	3,15
30	2,40	30	1,70
30	3,90	30	2,55
30	2,35	30	2,75
30	2,20	30	3,90
30	5,55	15	1,50
30	5,45	15	1,20
30	3,30	15	1,05
15	2,45	15	0,65
15	0,85	15	0,40
15	0,60	5	— *das*
15	1,60		

61. Petershagen—Jarmshagen.

(Taf. III Nr. 14.)

N.—S.

das		10	3,00
5	0,50	Ryck	
5	0,50	15	2,80
10	0,75	10	1,00
10	1,40	10	0,60
10	1,10	10	0,25
10	1,75	10	— *sdm*

Tal der Gristower Beek.

62. Mesekenhagen — Kowall.
N.—S.

Bö	= 0	30	2,20
30	0,60	30	2,15
30	0,80	30	2,20
30	0,70	30	2,25
30	1,25	30	2,00
15	1,50	30	2,00
30	1,95	30	2,20
30	2,20	30	3,50
30	2,50	30	1,80
5	3,35	15	1,55
10	3,35	15	1,30
15	3,35	10	1,00
30	3,75	15	0,90
30	4,35	20	—
30	3,20	Bö	= 0
30	3,80		

Tal der Schwinge.

63. Schoppenmühle bei Loitz.
Taf. II Nr. 15.
O.—W.

Bö	= 17°	15	9,30
25	2,40	15	9,65
15	4,55	50	2,50
10	7,20	10	—
15	10,20	Bö	= 30°—40°

64. Schwinge.
Taf. II Nr. 16.
N.—S.

Bö	= 17°	10	4,60
5	1,30	10	7,60
10	8,35	20	4,40
10	8,40	10	3,95
10	6,60	10	— *dm*
20	5,80	Bö	= 17°
20	5,30		

Quertal.

65. Gr. Toltin—Kl. Toltin.
Taf. II Nr. 14.
W.—O.

sdm 10	1,00	15	7,50
15	2,40	10	7,50
25	3,70	10	5,80
25	3,75	10	6.40
15	3,90	7	— *sdm*
		Bö	= 35°

Tal des Stegenbachs.

66. Görke.
O.—W.

Bö	= 17° *sdm*	10	3,80
10	2,85	10	3,60
10	4,40	10	1,95
10	4,90	5	— *sdm*
Stegenbach		Bö	= 15°
10	4,75		

Quertal.

67. Löwitz—Sophienhof.
O.—W.

Bö	= 0	25	4,00
25	1,45	25	2,50
50	4,10	25	2,10
25	4,15	25	1,55
25	4,30	25	1,05
25	4,20	25	0,75
25	4,30	25	0,40
25	4,45	15	—
25	4,35	Bö	= 0

Die meisten bogenförmigen Täler, die ihrer Entstehung nach als glaziale Randtäler aufgefasst werden müssen, sind durch ihre Flachheit charakterisiert. Die Profile Nr. 55 bis 62 (Tafel III Nr. 14 u. 15) durch mehrere der im Abschnitt B angeführten Täler geben genügenden Einblick in ihre Formverhältnisse und bedürfen keiner Erläuterung. Das Profil 62 (Taf. III Nr. 15) gehört bereits der nördlich von Greifswald

in westöstlicher Richtung sich erstreckenden Niederung an, die vom Ryck durchflossen wird, aber nicht als ein durch fliessendes Wasser ausschliesslich gebildetes Randtal zu deuten ist. Die Quertäler stellen zum Teil die Verbindung zwischen den Randtälern untereinander und mit den Haupttälern her. Zu schärferer Ausbildung gelangen sie nur dort, wo sie von höheren Randtälern zu niedrigeren Haupttälern hinabführen, und pflegen bei geringer Breite tief in den Geschiebemergel erodiert zu sein. Eine derartige Rinne ist das schmale Tal zwischen Gr.- und Kl. Toitin, südlich von Gützkow, das ein aus der Gegend von Anklam (vgl. S. 33) kommendes Randtal mit dem Peenetal verbindet. Nach Profil 65 (Taf. II Nr. 14) erreicht die Tiefe dieses nur ca. 140 m breiten Tales 7,50 m. Dahin gehört ferner der Kuckucksgraben, welcher an seiner Mündungsstelle in die Peene bei Loitz untersucht etwa 400 m Breite, aber 7,75 m Tiefe ergab (Prof. 54 Tafel II Nr. 18). Ähnlich beschaffen sind das Quertal bei Löwitz (Prof. 66) und das des Stegenbachs (Beek) bei Görke, unweit Anklam (Prof. 67).

Ein anderer, kleinerer Teil der Quertäler entstand subglazial. Für solche kann das Schwingetal bei Loitz als Typus dienen. Es besitzt etwa 100 m oberhalb der Schoppenmühle ca. 140 m Breite und eine höchste gemessene Tiefe von 10,20 m. Eine Strecke von 50 m blieb, weil nicht passierbar, ununtersucht. Selbst weiter oberhalb, bei der Domäne Schwinge, beträgt die grösste Tiefe noch 8,40 m (Prof. 63 u. 64 Taf. II Nr. 15 u. 16).

Das Flusssystem der Tollense.

Profile.

Tollensetal.

68. Datzeberg bei Neubrandenburg—Zirzow.
O.—W.

das	Bö = 0	bis 185	*das*	50	0,65	25	6,05
50	4,80	5	0,70	50	0,70	25	5,50
25	4,70	25	0,85	bis 780	*das*	25	4,50
10	Datze	50	0,40	20	1,30	25	5,10
15	4,00	50	1,25	25	5,30	25	4,95
50	4,30	50	*das*	25	5,60	25	4,10
25	3,80	bis 350	*das*	25	5,45	25	5,45
10	*das*	Bahnübergang		25	5,70	75	4,70
				25	4,70	25	6,40
				25	4,35	25	6,95
				25	5,35	5	Tollense

20	5,60	50	5,65
25	5,30	50	5,50
25	5.30	50	4,40
50	5,50	25	4,10
50	5,30	20	—
50	6,60	Bö = 22°	
50	6,00		

69. Südlich Treptow.

(Taf. III Nr. 11.)

O.—W.

Bö = 40°		25	3,60
25	4,50	25	4,75
25	4,50	25	5,70
25	4,60	Tollense	
25	4,70	25	5,95
25	3,15	25	3,90
25	3,45	25	3,90
25	4,05	25	3,60
25	4,00	25	3,30

25	3,30	25	2,90
50	3,30	25	2,15
25	3,35	25	1,50
25	3,30	25	0,80
25	3,20	15	— *das*
25	3,10	Bö = 0	

70. Bittersberg südöstlich Klempenow.

(Taf. III. Nr. 15.)

O.—W.

Bö = 19°		25	1,70
10	1,20	25	1,00
15	1,65	25	1,25
25	3,70	15	0,45
Tollense		15	0,90
25	2,80	10	— *das*
25	2,10	Bö = 0	
25	1,35		

Datzetal

71. Datzeberg b. Neubrandenburg.

N.—S.

das 25	2,40	25	— *das*
50	1,25	Bö = 0	
10	1,30		

72. Bassow—Sadelkow.

(Taf. III Nr. 13.)

N.W.—S.O.

Bö = 0		50	2,20
25	1,50	50	2,55
25	1,80	50	2,80
50	1,95	50	3,25
50	2,25	50	2,70
50	2,55	Datze	
50	2,70	25	2,80

25	3,60	50	1,05
25	1,90	50	0,80
50	1,20	50	1,15
50	1,05	10	— *dm.*
50	0.65	Bö = 17	

73. Nördlich Friedland.

(Taf. III Nr. 13.)

W.—O.

Bö = 0		20	6,35
25	0,85	15	6,50
25	1,75	25	5,60
25	5,20	25	3,65
25	7,10	25	0,30
25	6,15	25	— *dm.*
25	6,90	Bö = 0	
Datze			

Tal des kleinen Landgrabens.

74. Treptow—Neddemin.

(Taf. III Nr. 7.)

N.—S.

Bö = 11° T. S.		50	2,65
10	0,60	50	2,55
50	1,80	50	2,60
50	2,50	50	3,25
50	3,10	50	3,35

50	3,20	50	2,80
Landgraben		50	3,10
50	3,45	50	3,15
25	3,25	50	3,05
50	3,20	50	2,60
50	3,25	50	2,00
50	3,10	50	1,90
50	3,20	50	2,15
50	3,05	50	1,80

50	1,60	25	0,60	
50	1,30	25	0,50	
50	1,20	25	— *das*	
50	0,75	Bö = 0		
25	0,70			

75. Röpenack.
(Taf. III Nr. 6.)
W.—O.

Bö = 9⁰ *dm.*		10	5,25
25	2,75	kl. Landgr.	
25	4,15	10	4,90
25	5,40	15	4,30
25	5,20	†60	— *dm.*

† Die letzten 60 m sind durch Anlage einer „Schwedenschanze" so verändert, dass eine Messung unmöglich ist.

Die Tollenseniederung ist im Norden des Sees von mächtigen Sandmassen erfüllt, in die an der Westseite eine ca. 0,8 km breite, durchschnittlich 5—6 m tiefe Rinne eingeschnitten ist. Hart am Ostufer lässt sich eine zweite, allerdings bedeutend schmälere und nur 4,80 m tiefe Rinne nachweisen, die vom Datzebach benutzt wird. Zwischen beiden dehnt sich, etwa 1,5 km breit, die Sandbank aus. Das an diese Niederung nördlich anschliessende, von der Tollense durchflossene schmale Tal ist die direkte Fortsetzung der ersten Rinne und erreicht bei 0,5 km Breite unweit Treptow 5,95 m Tiefe (Prof. 69 Taf. III Nr. 11). Ein kurz vor der Mündung bei Bittersberg gelegtes Profil (Prof. 70 Taf. I Nr. 15) zeigt ein so ungewöhnlich enges und flaches Strombett, dass die Vermutung einer nachträglichen Versandung aufkommen muss.

Das Tal der Datze besitzt verhältnismässig geringe Entwickelung; denn bei Neubraudenburg ist es, ähnlich wie die Tollenseniederung, stark versandet und lässt nur an der Nordseite eine schmale, flache Rinne dem Datzebache frei (Prof. 71). Deutlich tritt dies auf einem Profil zwischen Bassow und Sadelkow hervor (Prof. 72 Taf. III Nr. 12), wo das im allgemeinen seichte Tal als höchste Tiefe 3,60 m hat. Nördlich von Friedland, kurz vor dem Einmünden in das niedrigere Grenztal, nimmt die Erosion naturgemäss zu (Prof. 73 Taf. III Nr. 13).

Kaum wichtiger ist das bei Neddemin die Tollenseniederung verlassende Tal des Kl. Landgrabens. Auch in diesem zeichnet sich das alte Strombett, wie die Profile 74 und 75 (Taf. III Nr. 7 und 6) dartun, durch grosse Flachheit aus.

3. Zusammenfassung.

Die Hauptergebnisse der praktischen Untersuchungen über die Stromtäler lassen sich kurz in folgenden Punkten zusammenfassen.

1. Die Täler verdanken ihre Entstehung und Ausgestaltung der Wirkung fliessenden Wassers. Die Querprofile zeigen daher analogen Verlauf wie bei rezenten Flüssen. An vielen Stellen lassen sich Sandbänke und Inseln erkennen.

2. Der Lauf der heutigen Flüsse ist meist von der Gestalt des ursprünglichen Talbodens unabhängig.

3. Die alte Talsohle besitzt in der Regel nur geringes, zum Teil kein Gefälle.

4. *Die alte Talsohle liegt fast durchgehends tiefer als der Spiegel der heutigen Ostsee.*

E. Die Litorinasenkung in Vorpommern.

Die Annahme einer positiven Strandverschiebung ist für Vorpommern nichts Neues. Sie ist besonders von R. Credner in seinem Buche über Rügen[1]) in klarster Weise wahrscheinlich gemacht worden. Auch die Ergebnisse dieser Arbeit lassen sich als Beweise für eine Senkung verwerten, welche, wie wir weiter unten sehen werden, mit der Litorinasenkung identifiziert werden darf.

Als wichtiges Resultat wurde oben erkannt, dass die Sohle der alten Stromtäler fast in ihrer ganzen Ausdehnung unter NN. liegt. Ganz besonders macht sich diese Tatsache im Peenetale von Anklam bis Demmin und weiterhin im unteren Grenztale bis Ribnitz geltend. Stäche man also die gesamten Torfmoore der Stromrinnen Vorpommerns und der angrenzenden Bezirke aus, so würde Neuvorpommern durch eine meist kilometerbreite, für grosse Schiffe passierbare Wasserstrasse — unteres Grenz- und Peenetal — vom südlich liegenden Fest-

1) Rügen, eine Inselstudie, p. 92—99.

lande, ganz analog wie heute die Insel Rügen durch den Strelasund, abgetrennt. Die Täler der Tollense, der oberen Peene — mit Cummerower und Malchiner See —, der oberen Reckuitz und Trebel, der Ibitz usw. würden zungenartig in das Land eingreifende Buchten werden. Von der „Insel Neuvorpommern" würde ferner durch die Wasserstrasse des Ziesetals eine Insel, das Land Wustrow, abgegliedert.

Es taucht daher die Frage auf, ob diese Tiefenlage der Täler sich zwanglos gemäss der Keilhackschen Theorie von der Entstehung unserer Stromtäler erklären lässt. K. Keilhack[1]) hat die Behauptung aufgestellt, dass beim Rückzug des Inlandeises und vor dem Vorschwinden desselben vom pommerschen Boden ein Urstromtal sich entwickelte, das aus Hinterpommern auf einer Linie Rummelsburg—Belgard—Stargard die Schmelzwasser sammelte und im Haffgebiet einen bedeutenden Stausee erzeugte. Die Wasser dieses Sees seien zuerst über Friedland und das Grenztal gegen N.W. abgelaufen, dann, je nachdem sich durch den Schwund des Inlandeises tiefere Pforten öffneten durch das Peenetal, schliesslich durch den Strelasund. Diesen drei Phasen sollten am Stettiner Haff noch heute drei deutlich getrennte Terrassen in 25, 12—15 und 5—8 m Höhe entsprechen. Die in vorliegender Arbeit behandelten Täler müssen demnach durch Flüsse geschaffen sein, die aus jenem Stausee sich speisten, und es ist daher zu erörtern, ob unter diesen Voraussetzungen eine solche Talanlage überhaupt erzeugt werden konnte. Wenn das nicht der Fall ist, werden spätere Veränderungen eingetreten sein, unter denen in erster Linie wieder die postglaziale Senkung eine Rolle spielen würde.

Um diese Frage zu beantworten, erscheint es ratsam, für ein Talsystem in Form einer Tabelle das Gefälle seiner Sohle darzustellen und gleichzeitig die Differenz zwischen Plateau-

1) K. Keilhack: Die Stillstandslagen des letzten Inlandeises und die hydrogr. Entwicklung des pommerschen Küstengebietes. Jahrb. d. Kgl. Pr. Geol. Landesanstalt u. Bergak. Bd. 19 1898 p. 90—152. — Derselbe, Tal- und Seenbildung im Gebiet des baltischen Höhenrückens. Verh. d. Ges. f. Erdkunde zu Berlin. Bd. 26 1899 p. 129—139.

höhe und Talsohle, d. h. den Erosionsbetrag für eine Anzahl von Punkten zu ermitteln. Denn diese Erosion ist von dem durchfliessenden Wasser[1]) geleistet worden und die oben gestellte Frage fällt daher mit der Beantwortung einer zweiten zusammen: War das Gefälle hinreichend, um eine derartige Erosion zustande zu bringen?

Wir wählen zu diesem Zwecke das ganze Grenz- und das Peenetal, also die Rinnen der Urströme, welche in Phase 1 und 2 den Haffstausee entwässerten. Die Tabelle ist so eingerichtet, dass in der dritten Vertikalreihe die Lage der tiefsten durch Bohrung ermittelten Punkte der Talsohle zu finden ist. Die folgende Reihe gibt die Plateauhöhe an, so gut sie sich aus den Messtischblättern feststellen liess, und die letzte zeigt die Differenz beider, den Erosionsbetrag, an. Da die Plateauhöhe naturgemäss nur ungefähr bestimmbar war, so kommt dem Erosionsbetrage nur annähernde Genauigkeit zu, was für unseren Zweck genügt. Oberes Grenztal und Peenetal sind in der Tabelle nebeneinander aufgeführt, ihr gemeinsamer Unterlauf, das untere Grenztal, darunter gestellt.

1) Dass die Erosion vom Wasser allein geleistet worden ist, geht daraus hervor, dass die Diluvialschichten gegen die Talfurche abschneiden und nicht einfallen.

Berechnung und tabellarische Zusammenstellung von Erosionsbeträgen im Grenz- und Peenetale.

Oberes Grenztal.

Name des Ortes	Nr. des Profils	Tiefenlage der Talsohle	Uferhöhe	Erosionsbetrag
Friedland	3	+ 0,70	+ 15	14
Rebelow	4	+ 0,80	+ 15	14
Japenzin	5	+ 0,15	+ 15	14
Janow	6	— 1,75	+ 15	17
Breest	7	— 3,55	+ 15	19
Klempenow	8	— 1,85	+ 20	22
Broock	9	— 2,90	+ 15	18
Osten	10	— 5,40	+ 15	20
Sanzkow	11	— 6,10	+ 5	11
Alte Schanze	12	— 5,40	+ 5	10
Demmin	13	— 6,25	+ 5	11

Peenetal.

Name des Ortes	Nr. des Profils	Tiefenlage der Talsohle	Uferhöhe	Erosionsbetrag
Johannishof	24	—10,00	+ 15	25
Menzlin	25	— 8,65	+ 15	25
Stolpe	26	— 9,50	+ 15	25
Gützkow	27	— 9,00	+ 15	24
Jarmen	28	— 9,50	+ 10	20
Alt Plestelin	29	— 9,60	+ 10	20
Loitz	50	— 7,75	+ 10	18
Rustow	49	— 9,10	+ 10	19
Pensin	48	— 9,00	+ 10	19
Demmin	47	— 9,05	+ 10	19

Unteres Grenztal.

Name des Ortes	Nr. des Profils	Tiefenlage der Talsohle	Uferhöhe	Erosionsbetrag
Erdmannshöhe	14	— 7,15	+ 10	17
Wotenik	15	— 6,00	+ 10	16
Nossendorf	16	— 6,50	+ 10	17
Bassendorf	17	— 5,20	+ 15	20
Langsdorf	18	— 8,00	+ 10	18
Tribseeser Wiesen	19	— 4,85	+ 15	20
„ „	20	— 4,00	+ 15	19
Sülze	21	— 7,00	+ 20	27
Marlow	22	— 8,00	+ 25	33
Ribnitz	23	— 9,00	+ 15	24

Aus der vorstehenden Tabelle ergiebt sich, dass die Sohle des Grenztals von Friedland bis Demmin ein Gefälle von 6—7 m, das Peenetal aber, sowie das untere Grenztal ein solches nicht aufzuweisen haben. Der mittlere Erosionsbetrag ist beim oberen Grenztale 15 m, beim Peene- und unteren Grenztale 21 m. Wenn überhaupt eine nennenswerte Erosion

zustande kommen soll, so muss unbedingt Gefälle vorhanden sein, oder mit anderen Worten:

„eine Flussstrecke kann sich nie soweit vertiefen, dass ihr Oberflächengefälle aufhört, d. h. sie kann im allgemeinen nicht wesentlich unter das Niveau flussabwärts gelegener Strecken einschneiden“.[1])

Erosion bis unter den Meeresspiegel kann a priori daher nicht stattfinden.[2]) Eine Veranlassung aber, für spätglaziale Zeit ein niedrigeres Niveau der Ostsee anzunehmen, liegt nicht vor. Daher folgt also erstens unabweisbar: Die gesamte Talsohle muss mindestens auf NN., d. h. um ca. 9 m höher gelegen haben wie jetzt. Durch eine solche Annahme erklärt sich aber noch nicht das Zustandekommen eines so bedeutenden Erosionsbetrages. Dazu ist eine beträchtliche Höhendifferenz zwischen Quellgebiet — in unserm Falle dem Haffstausee — und dem Mündungsgebiet — Ostsee nördlich von Ribnitz — erforderlich. Das Niveau des Quellgebiets ist durch die Höhe des Haffstausees in Phase I zu + 25 m gegeben.

Da durch das Grenztal ein stetiger Abfluss erfolgte, wäre ferner für seine Sohle bei Uhlenhorst (+ 2,90) eine derartige Höhenlage anzunehmeu, dass ein ständiges Abfliessen des Wassers ohne ein wesentliches Sinken des Haffseespiegels eintrat. Setzen wir für den Strom eine höchste Tiefe von 7 m[3]), so gelangen wir zu einer Lage der Talsohle auf 25 — 7 m = + 18 m. Da sie aber heute 2,90 m hoch ist, würde für das obere Grenztal eine Senkung im Betrage von 18 — 2,90 m = etwa 15 m eingetreten sein.

Die gleiche Berechnung lässt sich für Peene- und Ziesetal anstellen. Ersteres diente dem Haffstausee in Phase II zum

1) A. Penck: Morphologie der Erdoberfläche. Bibl. geographischer Handbücher, Stuttgart I. Teil p. 316.

2) Eine solche Erosion wäre nur subglazial denkbar. Die Rinnen des Grenztals, Peene- und Ziesetals sind aber keineswegs in ihrer ganzen Erstreckung so entstanden; höchstens kurze Strecken könnten subglazial von den Strömen benutzt sein. Es ist dies aber wenig wahrscheinlich.

3) Es ist dies die durchschnittliche Höchsttiefe im ob. Grenztal.

Abfluss, ermöglichte also ein Seeniveau von 12 bis 15 m. Es ist unmöglich, dass die Stromrinne die heutige Tiefenlage (bis — 10 m) hatte; sie wird auch hier mindestens 15 m höher gewesen sein, da sonst eine Senkung des Haffspiegels unter das Niveau von + 12 bis 15 m und eine Änderung in der Terrassenbildung hätte erfolgen müssen.

Durch das Ziesetal und den Strelasund wurde ein dritter Abfluss des Haffstausees geschaffen, dem eine Terrasse von + 5 bis 8 m Meereshöhe entspricht. Es ist klar, dass die Sohle dieses Tales niedriger lag wie die des Peenetales, und zwar um etwa 7 m, weil um diesen Betrag sich der Haffspiegel senkte. Aus dieser letzten Überlegung ergiebt sich nun zweierlei:

1. Da aus früher angeführten Gründen die Sohle des Ziesetales über NN. lag, genügt die soeben für das Peenetal angenommene Senkung von 15 m nicht; denn seine Sohle muss ca. 7 m höher, wie die des Ziesetals, also mindestens auf + 7 m gelegen haben. Der Senkungsbetrag für das Peenetal würde hiernach als Minimum auf 17 m anzusetzen sein, wenn man + 0 m für die Lage der Sohle im Ziesetale annimmt. Da im letzteren Tale auch ein gewisser, wenn auch geringerer Betrag an Erosion geleistet ist (im Minimum 3 m), folgt für das Peenetal eine Senkung von ca. 20 m.

2. Die Sohle des Ziesetales ist heute bis auf — 7 m, die des Peenetales dagegen auf — 10 m vertieft. Unter Annahme einer gleichmässigen Senkung des Landes müsste jene 7 m tiefer liegen als diese, d. h. die Tiefenlage von ca. 16—17 m besitzen. Das Ziesetal hat sich daher — diese Folgerung ergibt sich unabweisbar — um einen geringeren Betrag gesenkt wie das Peenetal, nämlich nur um ca. 10 m.

Die Senkung Vorpommerns war mithin eine ungleichmässige.

Die Fortsetzung des Ziesetals, der Strelasund zeigt Tiefen bis 18 m unter NN., er ist also dem vollen Senkungsbetrage unterworfen gewesen.[1])

1) Die Tatsache, dass der Senkungsbetrag des Ziesetales geringer ist wie bei den anderen Tälern, erklärt sich vielleicht durch die

Fassen wir diese Ergebnisse zahlenmässig zusammen: Dem Haffgebiet gegenüber hat sich gesenkt:

das	Grenztal	um mindestens	15 m
„	Peenetal	„ „	20 m
„	Ziesetal	„ „	10 m
der	Strelasund	„ „	18—20 m

Zu diesen Gründen, die für Vorpommern eine Senkung[1]) wahrscheinlich machen, gesellt sich eine mir freundlichst mitgeteilte Beobachtung von J. Elbert. Er fand am südlichen Ufer der Galenbecker Niederung bei Untersuchung der Talsandterrassen des Haffstausees, dass diese ein starkes Einfallen besitzen. Von Rothemühl[2]) an senkt sich der obere Rand der ersten Terrasse in nordwestlicher Richtung von 30 auf 15 m und verschwindet bei Galenbeck unter der Moordecke der Niederung. Die Oberfläche der letzteren senkt sich gleichzeitig von 17 auf 9 m und die Sohle des Moores (vgl. Prof. 1) von 14 auf 2 m über NN.

Aus dieser Beobachtung darf man unmittelbar auf eine nach Nordnordwesten zunehmende Senkung Vorpommerns schliessen, die im vollen Einklange mit dem soeben erlangten Resultate steht. Durch diese Senkung erklärt sich ferner, dass in der Friedländer Gegend nach Feststellung von J. Elbert alle Bezirke von 25 bis 12 m Meereshöhe frei von Talsand sind, also nicht vom Wasser des Stausees bedeckt waren, was sonst unbedingt der Fall sein müsste.

Für die Senkung Vorpommerns haben wir bis jetzt das Haffgebiet als festen Punkt angenommen. Ob auch dort eine

---

Existenz des Flötzgebirgskernes, der nördlich der Ziese in geringer Tiefe anstehend der Senkung grösseren Widerstand entgegensetzte.

1) K. Keilhack (Die Stillstandslagen, p. 148 u. 149) glaubte die Tiefenlage von Talböden unter NN. (z. B. Pregel, Warnow) ohne Annahme einer Senkung dadurch erklären zu können, dass er ihnen eine teilweise subglaziale Entstehung zuschrieb. Für unsere vorpommerschen Urstromsysteme trifft letztere Vermutung nun keinesfalls zu. Keilhack selbst hat als erster angenommen, dass jedes Talsystem sich bilden konnte, sobald sein Gebiet vom Eise frei war.

2) Im N.N.O. von Strassburg i. U.

Senkung stattgefunden hat, bezw. ob eine allgemeine Senkung der deutschen Ostseeküsten, zu der die Vorpommerns zu addieren wäre, anzunehmen ist, diese Frage gehört nicht mehr in das Bereich meiner Arbeit. Ich beschräuke mich daher auf wenige Worte. Auch an der Oder lässt sich eine Tiefenlage der Talsohle unter NN. beweisen, ebenso an manchen anderen Küstenstellen.[1])

Für Preussen ist eine beträchtliche Senkung durch A. Jentzsch[2]) wahrscheinlich gemacht. Im Pregeltale reicht das Alluvium bis 20 m, bei Pillau sogar bis 30 m unter NN. hinunter. K. Keilhack[3]), obwohl früher Gegner der Theorien von einer Landsenkung, gibt an, dass die Terrassen des Lebatales ein Einfallen zeigen und führt diese Erscheinung auf postglaziale Niveauveränderung zurück. E. Geinitz[4]) nimmt für Mecklenburg und die Travemündung sogar eine positive Verschiebung von 40—50 m an.

Daher erscheint die postglaziale Senkung der ganzen deutschen Ostseeküsten nicht nur möglich, sondern sogar wahrscheinlich. Für eine solche, und zwar in dem von E. Geinitz vermuteten höheren Betrage, spricht schliesslich noch folgende

1) Vgl. u. a. Adalbert v. Chamisso: Über die Torfmoore bei Kolberg, Gnageland und Swinemünde. Karstens Archiv f. Bergbau und Hüttenkunde, Bd. XI, Berlin 1826. (Das „geraume Moor" bei Gnageland, am Papenwasser gelegen, besitzt Tiefen bis 11 Fuss, also über 3 m unter NN.) Ferner J. Schumann: Über Hebung und Senkung der südlichen Küste des baltischen Meeres. Neue Preuss. Provinzialblätter. Dritte Folge, Bd. IX, Königsberg 1864. (Angaben über Tiefen von Torfmooren an der westpreussisch-pommerschen Küste; so liegt z. B. bei Kielau die Moorsohle 5 m unter NN.)

2) A. Jentzsch: Über einige Züge in der Oberflächengestaltung Westpreusseus. Z. d. Deutsch. geol. Ges., XLII. Bd., 1890, Berlin p. 617.

3) K. Keilhack: Die Stillstandslagen, p. 146 und 150.

4) E. Geinitz: Über die gegenwärtige Senkung der Mecklenburgischen Ostseeküste. Zeitschr. d. D. geol. Ges., Bd. XXXV, Berlin 1883, p. 301—305. Derselbe: Die geographischen Veränderungen des südwestlichen Ostseegebiets seit der quartären Abschmelzperiode. Peterm. Geogr. Mitteilungen 1903, Heft IV, p. 1—10. Derselbe: Der Landverlust der Mecklenburgischen Küste. Mitt. aus der Grossh. Meckl. Geol. Landesanstalt, Rostock XV, 1903. Vgl. ferner derselbe: Das Land Mecklenburg vor 3000 Jahren. Rektoratsprogramm. Rostock 1903.

Überlegung. Wenn die Gewässer des zurückweichenden Eisrandes das von E. Geinitz nachgewiesene südwest-baltische Urstromtal geschaffen haben, mussten sie bis zur Nordsee ein gewisses Gefälle besitzen. Man mag über dessen Grösse verschiedener Meinung sein, die Annahme selbst ist nicht zu umgehen.

Durch die Senkung des Landes gelangten zahlreiche Depressionen analog den Stromtälern mit ihrer Sohle unter das Niveau des Meeres. Auf diese Weise erklärt sich das Anftreten von submarinen Torfmooren, die in nicht unbeträchtlicher Anzahl an der deutschen Ostseeküste vorkommen. Die oberen Teile des Moores werden, wie E. Bornhöft[1]) für Uferpartien des Greifswalder Boddens gezeigt hat, bis etwa $^1/_2$ m unter NN. durch die Brandung und besonders durch treibende Eismassen fortgerissen. Vielfach mag auch ein Strandmoor von einer landeinwärts wandernden Düne zusammengepresst sein, so dass es an der Seeseite submarin wieder zum Vorschein kommt.[2]) Man muss K. Keilhack darin beistimmen, wenn er betont, dass auf diese Weise die submarinen Strandmoore auch ohne Annahme einer Senkung sich erklären lassen.

Nachdem jedoch diese aus anderen Gründen wahrscheinlich gemacht ist, dürfte sie zweifellos als Hauptsache anzusehen sein. K. Keilhack[3]) meint ferner, dass man bei Voraussetzung einer Senkung submarine Moore auch in grösserer Tiefe finden müsse, als sie bei den bisher bekannten, hart vor dem Strande liegenden vorkommen. Dass dies in der Tat der Fall ist, zeigt eine staatliche Bohrung in der Vierendehlsrinne nördlich von Stralsund. Dort wurde 300 m ausserhalb der schwarzen Ansegelungstonne, d. h. auf einer Linie Prohn-Lieschow a. R. ca. 1,25 km vom Festlande entfernt bei einer Wassertiefe von 4 m gebohrt:

4,00—4,60 m „Schlick“;

4,60—6,60 m „schlickiger Sand mit Moder vermengt“;

1) E. Bornhöft: Der Greifswalder Bodden. II. Jahresbericht der Geogr. Gesellschaft zu Greifswald, 1883—84, I. Teil, 1885, p. 49.

2) Vgl. K. Keilhack: Die Stillstandslagen, p. 148.

3) a. a. O. p. 148.

6,60—6,80 m „schlickiger Sand und torfhaltige Teile, nach unten torfiger werdend“;

6,80—7,00 m „reiner Torf“.

In engem Zusammenhange mit den Strandmooren stehen die seit alter Zeit bekannten submarinen Baumstubben. Bei der Beschreibung des Grenztalmoores zwischen Tribsees und Sülze ist der Baumstümpfe gedacht worden, die in aufrechter Stellung in gewissen Schichten des Moores stecken. Aus dem Rosentale bei Greifswald hat Adalbert v. Chamisso[1]) ein ähnliches Auftreten von Eichen- und Kieferresten beschrieben, und in vielen Torfmooren Vorpommerns und der Nachbarländer gehören solche keineswegs zu den Seltenheiten. Mit der Senkung unter den Seespiegel geraten, ragen die Baumstubben der Strandmoore nach Ablösung und Fortführung der oberen, der Brandung und dem Treibeise ausgesetzten Torfschichten in senkrechter Stellung hervor und werden bei Niedrigwasser gelegentlich sichtbar. Da sie schon in früherer Zeit als Zeugen für eine positive Strandverschiebung angesehen wurden, so führe ich die mir aus unserem Gebiete[2]) bekannt gewordenen Vorkommen auf: Kiefernstubben finden sich an der Insel Riems, Eichenstubben an der Insel Koos, bei Lubmin und Lobbe a. R., Erlenreste bei Tremt a. R.; ferner Stubben unbestimmter Natur zwischen Ralow und der Insel Liebitz im Kubitzer Bodden und bei Zicker a. R.[3]) Von den vorstehenden

1) A. v. Chamisso: Untersuchung eines Torfmoores bei Greifswald und ein Blick auf die Insel Rügen, Karstens Archiv für Bergbau und Hüttenwesen VIII 1823. Vgl. ferner die Erwähnung der Reste eines „submarinen Waldes“ bei E. Geinitz: Geol. Aufschlüsse des neuen Warnemünder Hafenbaues. Mitt. a. d. Grossh. Meckl. Geol. Landesanstalt XIV, Rostock 1902.

2) Solche in „Wurzeln stehende“ Baumstümpfe sind an der Ostseeküste an einer Reihe von Orten bekannt geworden. So erwähnt J. Schumann (in der angef. Arbeit) solche von Nidden, Rositten, Sarkau, Cranz, von der frischen Nehrung, vom Binnenstrand der Halbinsel Hela, vom Seestrand zwischen Rixhöft und der pommerschen Küste. Auch von den jütländischen Küsten sowie von Bornholm sind ähnliche Erscheinungen beschrieben worden.

3) Es dürfte von Interesse sein, einen der ältesten Berichte über die submarinen Baumreste hier wortgetreu wiederzugeben: Denkmäler

konnte ich die Baumreste der Insel Riems untersuchen. Die von Herrn Lehrer Yström zuerst wiedergefundenen Kiefernstubben stehen in einem Abstande von 30—200 Schritt vom Nordstrande der Insel entfernt in Richtung auf das Feuerschiff „Palmerort“ zu.[1]) Das Moor, aus dem sie herausragen, keilt kurz vor dem Lande gegen sandigen Geschiebemergel aus; es kann in diesem Falle also von Zusammenpressung des Torfes durch eine landeinwärts wandernde Düne keine Rede sein. Die Moortiefe ist nicht bedeutend, wächst aber nach der Seeseite langsam. Von den bisher gefundenen 7 Baumstümpfen besitzt der grösste einen Durchmesser von ca. 60 cm. Das durch beträchtliche Stärke ausgezeichnete Wurzelgeflecht breitet sich bei allen fast gänzlich horizontal aus. Bei sehr niedrigem

der Vorzeit der Insel Rügen und ihrer Umgebungen von B. O. Frank. Greifswaldisches Akademisches Archiv. Eine Zeitschrift. Erster Band 1817 p. 29—59: „Neue, nicht minder auffallende Denkmäler dieser Art gewähren uns die Wälder unter dem Wasser, welche nicht in die Erde geschwemmt und vergraben sind, sondern noch frei dastehen mit abgefällten Stämmen. Zwischen Raiow und Lieps ist eine Wiese, vor diesem Weizien genannt, mit abgehauenen Baumenden unter dem Wasser. Südwärts ist der sogenannte Lindenhaken weggespült oder vielmehr überschwemmt und zeigt die abgehauenen Stammenden unter dem Wasser. Auf dem Lobber-Schaar bey Mönchgut sind die Stammenden von Eichen unter dem Wasser bemerkbar. Auch bei Sicker und Liebitz ist ein solcher Seewald unter dem Wasser befindlich, davon noch die unbestimmte Sage geht, dass davon vormals gebauet sey. Gerade gegenüber an dem pommerschen Strande sind dieselben Erscheinungen. Bei der Insel Koos zeigen sich Eichenstubben unter dem Wasser und bey der Insel Riems wird man auf gleiche Weise Tannenstubben gewahr. Diese Erscheinungen führen uns zu einer gelindern Art Überschwemmung als die vorige, indem dort die Wurzel aus der Erde gerissen, alles übereinander geworfen und tief verscharrt war, hier nur die Stammenden unter Wasser gesetzt und stehen geblieben sind. Es scheint, als wenn man die Stämme im Wasser nachher erst abgehauen hat. Natürlich kann diese Begebenheit so recht alt nicht seyn; aber sonderbar genug, dass unsere Chronikenschreiber nichts davon wissen.“ Vgl. ferner J. J. Grümbke, Neue und genaue geographisch-statistisch-historische Darstellungen von der Insel Rügen und dem Fürstentum Rügen. Berlin 1819.

1) Herrn Lehrer Yström in Gristow bin ich für seine freundliche Führung zu Danke verpflichtet.

Wasserstande sind die dem Strande zunächst stehenden Stümpfe über dem Spiegel der See sichtbar.

Durch die Annahme der Litoriuasenkung wird schliesslich die Konfiguration des Greifswalder Boddens verständlich. E. Bornhöft[1]) wies nach, „dass das Relief des Boddengrundes sich durch Erosiou und Denudation des fliessenden Wassers im wesentlichen herausgebildet hat". Diese Ansicht, die er besonders durch den Nachweis von unterseeischen Steilräudern und Rinnen begründete, veraulasste ihn, ein iu früherer Zeit tieferes Niveau der Ostsee vorauszusetzen, so dass der Bodden durch einen jetzt unterseeischen, von Mönchgut zur Oie und zum Ruden führenden Rücken von der See getrennt war. Umfassender und schärfer wie E. Bornhöft stellte R. Credner[2]) 1893 diese Erscheinungen zusammen, die ihn zu dem Resultate brachten, „das Gebiet des Boddens müsse wenigstens noch während eines Teiles der Postglazialzeit von festländischen Verhältnissen beherrscht gewesen sein und sei erst in einem späteren Abschnitte der Alluvialzeit der Ostsee einverleibt wordeu."

Es erübrigt die Frage, für welche Zeit die Senkung der südbaltischen Küsten anzunehmen ist. Hierüber geben die Untersuchungen skandinavischer und däuischer Geologen[3]) Auskunft.

Demnach fandeu im Gebiete des Baltikums nach dem gänzlichen Aufhören der Inlandeisbedeckung bedeutende Niveauschwankungen statt. Eine spätglaziale Senkung brachte einen grossen Teil Skandinaviens und Finlands unter den Meeresspiegel und gab dem mit Nordsee und weissem Meere ver-

1) E. Boruhöft, l. c. p. 66—71. Vgl. auch M. Scholz, Über das Quartär im südöstlichen Rügen. Jahrb. der Kgl. Pr. Geol. Landesanstalt 1886, Berlin 1887.

2) Rügen eine Inselstudie p. 96.

3) Aus der Zahl der skandinavischen und dänischen Arbeiten seieu folgende geuannt. G. de Geer, Om Skandinaviens nivåförändringar under quartärperioden. Geol. Fören. Förhandlingar. Stockholm X 1888. 366 ff. A. G. Nathorst, Sveriges Geologi. Stockholm 1894. 266 ff. H. Munthe, Preliminary Report on the Physikal Geography of the Litorina-Sea. Bull. of the Geol. Instit. of Upsala Nr. 3 Vol. II 1894.

buudenen baltischen Meere den Charakter eines salzreichen Eismeeres. Nach dem Leitfossil *Yoldia arctica* Gray nennt man dieses das Yoldiameer. Durch eine darauf folgende postglaziale Landhebung wurde die Ostsee in einen Binnensee mit süssem Wasser verwandelt, in dem Süsswassermollusken wie *Ancylus fluviatilis* Müll., *Limnaea ovata* Drap., *Pisidium* lebten (Ancylussee). Eine erneute positive Verschiebung stellte die Verbindung mit der Nordsee wieder her und gab dem baltischem Meere den Charakter der letzteren. Die Ablagerungen dieser See werden daher durch das Auftreten von Nordseekonchylien, wie besonders *Litorina litorea* L., *Scrobicularia piperata* Gmel., *Cardium edule* L.[1]) bezeichnet; man hat sie Litorinasee genannt.

Sein Ende fand dieser Zustand durch eine Hebung, die in Schweden noch bis heute andauert und dem baltischen Meere im wesentlichen den jetzigen Charakter als Brackwassersee verlieh.

Von den genannten Niveauschwankungen wurde die deutsche Ostseeküste nur zum Teile betroffen. Die Ablagerungen des Yoldia- und des Ancylusmeeres fehlen ihr, weshalb der Schluss berechtigt ist, dass in jenen Perioden südbaltische Küstenbezirke nicht vom Wasser bedeckt waren. Erst die zweite Senkung machte sich fühlbar; sie ist identisch mit der Senkung, für die vorstehend einige Beweise erbracht wurden.

Ablagerungen der relativ salzreichen Litorinasee finden sich an mehreren Punkten der deutschen Ostseeküste. E. Geinitz wies sie nach am Conventer See bei Doberan[2]), in Warne-

1) Die genannten Konchylien kommen noch heute in der Ostsee vor, aber nur in verkümmerten Formen und in geringer Verbreitung. So *Litorina litorea* in der westlichen Ostsee bis Arkona, wie mir Herr E. Friedel gütigst mitteilte. *Scrobicularia piperata* ist bis Wismar, *Cardium edule* bis zum bottnischen Meerbusen verbreitet, wo sie zu geringer Grösse verkümmert lebt. Vgl. Karte I bei H. Munthe l. c., welche die Ausbreitung der Mollusken in der Litorina- und Jetztzeit zeigt.

2) E. Geinitz: Der Conventer See bei Doberan. Mitt. aus der Grossh. Meckl. Geol. Landesanstalt IX, Landwirtschaftliche Annalen 1898 Nr. 50—52. Rostock.

münde[1]), Wismar und auf der Insel Lips.[2]) K. Keilhack fand sie im Grenztale zwischen Damgarten und Ribnitz[3]); P. Friedrich bei Travemünde.[4])

Schliesslich sind von Oldesloe Litorinaschichten bekannt geworden.

Ein weiteres bisher nicht richtig gedeutetes Vorkommen solcher Ablagerungen ist hinzuzufügen, nämlich auf dem Grunde der Rycktalniederung bei Greifswald.[5])

Im Norden an die Stadt Greifswald angrenzend, erstreckt sich von Westen nach Osten etwa 8 km weit und in wechselnder Breite eine Niederung, die vom Ryck durchflossen wird. Sie ist von Torf erfüllt und erhebt sich nur wenig über den Spiegel der See. Der Ryck besitzt daher so gut wie kein

---

1) E. Geinitz: Geol. Aufschlüsse (Litorinaablagerungen) des neuen Warnemünder Hafenbaues. Mitt. aus der Grossh. Meckl. Geol. Landesanstalt XIV, Rostock 1902.

2) Derselbe, Der Landverlust der Meckl. Küste. Mitt. a. d. Grossh. Meckl. Geol. Landesanstalt, XV, Rostock 1903, pag. 12—13.

3) K. Keilhack: Die Stillstandslagen, p. 149.

4) P. Friedrich: Brunnenbohrungen auf dem Priwall bei Travemünde und an der Strandpromenade zu Travemünde. Lübeckische Blätter, 45. Jahrg. 1903, p. 383—385, 401—403. Derselbe, Geologische Aufschlüsse im Wakenitzgebiete. Lübeck 1903.

5) Zwischen dem Abschluss dieser Untersuchungen über das Rycktal und der Drucklegung ist über ein Jahr verflossen. In dieser Zeit hat Herr Geh. Rat Friedel in der „Brandenburgia", XII Heft 9 u. XIII Heft 2 diese Schichten gleichfalls mit der Litorinasee in Verbindung gebracht und zwar gelegentlich eines Berichtes über einen gemeinsamen Ausflug am 30. Juni 1903 in die Moorgebiete bei Wieck und Eldena. Er schlägt, weil *Litorina* selten, aber *Scrobicularia* sehr häufig sei, den Namen „Scrobiculariasenkung" vor, eine Bezeichnung, die deswegen nicht passt, weil *Scrobicularia* nicht das eigentliche Leitfossil ist. Wir beobachten diese nur bis Gotland, *Litorina* aber bis in den nördlichsten Abschnitt der Bottnischen Wiek und in den finnisch-russischen von diesem salzreicheren Meere bedeckten Landstrichen, so dass man zweckmässiger bei der älteren Benennung bleibt. Was die zahlreichen Funde von bearbeiteten Knochen angeht, die im Baggerschlamme des Ryck vorgekommen sind und mit der Budachschen Sammlung nach Berlin gelangten, so ist über die ursprüngliche Lage derselben nichts Sicheres bekannt.

Gefälle, so dass, wie bei den meisten vorpommerschen Flüssen, bei Gegenwindeu stets ein Rückstau des Wassers eintritt. Die Tiefe des Moores wechselt; sie liegt an den tieferen Stellen zwischen 4 nnd 5 m. Auf dem Grunde der Niederung stehen Schichten teils sandiger, teils toniger Art an. Diese werden durch das Auftreten einer typischen Nordseefauna charakterisiert.

Im Anfange der ueunziger Jahre des vorigen Jahrhunderts wurde der Ryck bis nach Greifswald hin auf eine Tiefe von 5 m ausgebaggert. Hierbei sind die marinen Schichten wiederholt angeschnitten, und ihre Konchylienreste erfüllen an vielen Stellen in grösster Menge den Baggerschlamm. So kann man an dem Deiche von Greifswald nach Eldena zahlreiche gut erhaltene, von der Sonne gebleichte Schalen von *Cardium edule* L. und *Scrobicularia piperata* Gmel. sammeln. Auf der gegenüberliegeudeu Seite, nahe dem akademischen Gute Ladebow, lässt sich bei niedrigem Wasserstande in dem durch den Baggerschlamm erhöhten Ufer eine 20—30 cm mächtige Schicht auf mehrere hundert Meter verfolgen, die so dicht mit den Schalen der genannten Zweischaler erfüllt ist, dass sie von dem vorbeifahrendeu Flussdampfer aus als helles Band erscheint. Bei genauem Nachsuchen in dieser Schicht finden sich ausserdem vereinzelte Schalen von *Tellina baltica* L., Trümmer von *Mytilus edulis* L., Gehäuse von *Hydrobia ulvae* Penn. Der über und unter der genannten Schicht liegende Baggerschlamm hingegen führt von Konchylien fast ausschliesslich *Bythinia tentaculata* L. Bei Niederwasser kann man auch au dem schmalen Vorstrande und im flachen Wasser viele Exemplare der aufgeführten Konchylien sammeln.

Durch Uferbefestigung und Molenbau bei dem Dorfe Wiek sind die meisten Reste der marinen Schichten zerstört worden. Bis in die 80er Jahre des vorigen Jahrhunderts waren sie vorhanden und wurden damals in zoologischer und archäologischer Hinsicht von E. Friedel durchforscht und beschrieben.[1]) Bei

1) E. Friedel: Erläuterungen zu einer Sammlung urgeschichtlicher Gegenstände aus der Umgegend von Greifswald. Im Katalog

Anführung ihrer Fauna folge ich im wesentlichen daher seinen Angaben.

Bisher wurden ausser Knochen, Schuppen, Kiemendeckeln von nicht näher bestimmbaren Fischen beobachtet:

1. *Litorina litorea* L. Nicht selten; in grossen, kräftigen Exemplaren vorkommend; fehlt im Greifswalder Bodden jetzt völlig und wird in verkümmerten Individuen an der Nordküste Rügens als östlichstem Punkte gefunden.[1]) Auch *L. rudis* Maton (rezent noch bei Bornholm) und *L. obtusata* L. werden von E. Friedel genannt.

2. *Trochus cinerarius* L., rezent noch im Kattegat, wird von E. Friedel ausdrücklich erwähnt. Meines Wissens ist diese sonst nicht aus Litorinaablagerungen bekannt.

3. *Hydrobia ulvae* Penn., bis Kristinestad i. Finl. rezent in der Ostsee verbreitet. Ziemlich häufig.

4. *Cardium edule* L. Ausserordentlich häufig, sehr gross und dickschalig. Die grössten von mir gesammelten Exemplare erreichen die Dimensionen $\frac{3,6}{2,9}$ mm. Die noch jetzt im Greifswalder Bodden häufigen Cardien werden nie über 20 mm lang. Eine schiefherzförmige Form von *Cardium* führt E. Friedel als *C. rusticum* Chemn. auf. Auch diese ist häufig.

5. *Scrobicularia piperata* Gmel. Wie die vorige, ist diese Muschel in grösster Menge vorhanden. Sie erreicht Längen von über 40 mm. Rezent besitzt sie in verkümmerten Formen den östlichsten Punkt ihrer Verbreitung in der Ostsee bei Warnemünde.

6. *Mytilus edulis* L. Ziemlich häufig, aber sehr dünnschalig und daher stets zerbrochen. Rezent im Greifswalder Bodden.

7. *Tellina baltica* L. Ziemlich häufig, nach E. Friedel stärker und grösser wie die rezenten Exemplare des Greifswalder Boddens.

---

der Ausstellung des baltischen Vereins für Tierzucht und Tierschutz zu Greifswald 1881 Seite I—VI. Eine kürzere Mitteilung hierüber in der Zeitschrift für Ethnologie etc. Band 14, Berlin 1882 p. 214.

1) Für die Ausbreitung der Mollusken zur Litorina- und Jetztzeit vergleiche Karte 1 in der zitierten Arbeit von H. Munthe.

E. Friedel führt ausserdem als ziemlich häufig *Mya arenaria* L. und *M. truncata* L. an. Ich habe beide an den Stellen, an denen der Baggerschlamm fast ganz aus Schalen bestand, die Litorinaschichten also fast rein herausgebaggert waren, nicht nachzuweisen vermocht. Auch gibt H. Munthe[1]) an, dass *Mya arenaria* ebenso wie *Balanus improvisus* Darw. den Litorinaschichten Schwedens fehle. Ebensowenig sind sie von E. Geinitz gefunden. Demnach möchte ich vermuten, dass sie auch bei Greifswald nicht in den reinen Litorinaablagerungen vorkommen. Von *Ostrea Hippopus* Lam. meint E. Friedel selbst, dass es sich hierbei um Einschleppung von Menschenhand handle.

Des Überblicks wegen stelle ich die angeführte Fauna unter Fortlassung der zweifelhaften Arten übersichtlich zusammen und zum Vergleiche daneben die von Warnemünde[2]) und von Schweden[3]) angegebenen Formen.

Art	Schweden	Warnemünde	Greifswald
Litorina litorea	× h.	× h.	×
„ rudis	×		×
„ obtusata . . .			×
Hydrobia ulvae	×	× h.	×
Rissoa membranacea . .	×	×	
„ var. latrivea . .		×	
„ parva	×		
Nassa reticulata . . .		×	
Utriculus obtusus . . .		×	
Spirorbis borealis . . .	×		
Trochus cinerarius . .			×
Scrobicularia piperata .	× h.	× h.	× h.
Cardium edule	× h.	× h.	× h.
„ var. rusticum .			× h.
„ exiguum . . .		×	
„ fasciatum . .		×	
Tellina baltica	×	×	× z.h.
Mytilus edulis	×	×	× z.h.

1) l. c. p. 14.
2) Nach E. Geinitz l. c. (Litorinaabl. v. Warnemünde) p. 6 u. 32.
3) Nach H. Munthe l. c. p. 6—15, Taf. I.

Um die natürliche Lagerung der Litorinaschichten kennen zu lernen, wurde an mehreren Stellen versucht, den Untergrund durch Bohrung zu erschliessen. Die Mittel dafür stellte in dankenswerter Weise das Kuratorium der Kgl. Universität zur Verfügung. Es wurden in nächster Nähe des Ryck fünf Bohrlöcher niedergebracht, davon drei auf der linken Uferseite. Von den letzteren waren zwei erfolgreich. Unter moorig sandigen Schichten mit *Bythinia tentaculata* wurden bei 4 m Sande erreicht, die mit wechselndem Korn bis 5,10 m anhielten. Am Tiefergehen hinderte in beiden Fällen ein grösserer Stein, der möglicherweise einer Schicht von stärkeren Geröllen angehörte. Die Sande und Grande zwischen 4 und 5,10 m sind dicht erfüllt mit Schalen von vorwiegend *Cardium edule* und *Scrobicularia piperata*, ausserdem von *Tellina baltica* und *Mytilus edulis*. Es ist ein förmlicher Muschelgrus. Da das Ufer der Ryckniederung nur wenig von den beiden Bohrpunkten entfernt ist, so scheinen die schalenreichen Sande eine Strandbildung der Litorinasee zu sein. Von den übrigen drei Bohrungen stiessen die beiden am rechten Ryckufer bereits in 3 m Tiefe auf Sand und Steine ohne Muschelreste; die letzte schliesslich führte zu keinem Resultate, weil sie an ungeeigneter Stelle — über einer fast bis zur Oberfläche der Niederung aufragenden Erhebung des Untergrundes — angesetzt war. Zwei Bohrungen wurden schliesslich noch in dem westlichen Teile des schon mehrfach erwähnten Rosentals angestellt, dessen Sohle ca. 3 m unter dem Niveau der See liegt. Obwohl bis auf 8 m niedergebracht, liessen sie nicht die geringste Spur von Litorinaablagerungen erkennen. Das Dünengelände zwischen dieser Niederung und der Dänischen Wiek ist also jedenfalls vor der Litorinazeit entstanden.

Für die Kenntnis der Verbreitung von Litorinaablagerungen an der deutschen Küste ist das Greifswalder Vorkommen nicht ohne Bedeutung. Es repräsentiert zunächst das östlichste bisher bekannte Auftreten solcher Schichten in Deutschland; dann aber zeigt es, wie das salzreichere Wasser der Litorinasee mit seiner Nordseefauna bis tief in entlegene Buchten der Küste eindrang. Es ist kein Zweifel, dass Litorinaablagerungen in

grösserer Zahl an der ganzen deutschen Ostseeküste vorhanden sind. Und zwar wären sie dort zu erwarten, wo die Sohle von Strandmooren mehr als 3 m unter der See liegt.

Das Vorkommen der Litorinaablagerungen setzt uns in die Lage, den geologischen Zeitpunkt, in dem die Senkung der südbaltischen Küsten eintrat, zu bestimmen. Denn die Punkte, an denen derartige Schichten sich gebildet haben, mussten schon damals eine Tiefenlage unter NN. besitzen. Demgemäss fällt die Senkung mit dem Ende der Ancyluszeit und dem Beginne der Litorinazeit zusammen. Eine rezente Senkung der deutschen Küste hat in messbarem Betrage dagegen nicht stattgefunden.[1])

F. Hydrographische Entwickelung der Stromläufe Vorpommerns.

1. Ursprüngliche Richtung der Wasserbewegung in den Stromtälern.

Vor Betrachtung der Entwickelung des Talsystems ist es notwendig, die Frage zu erörtern, ob man aus der Konfiguration der Täler und besonders ihrer Ufer die ehemalige Bewegungsrichtung des Wassers erkennen kann. Denn von vornherein ist eine von N.W. nach S.O. gerichtete Strömung nicht unbedingt von der Hand zu weisen. Für die gesamte Auffassung der Keilhackschen Glazialstromtheorie bildet aber diese Frage den Kern- und Angelpunkt, so dass wir die Pflicht haben, nach Beweisen für den nach N.W. gerichteten Lauf zu suchen. Hierbei kommen nur Grenz-, Peene- und Ziesetal in Frage, da bei den andern ein Zweifel über den Sinn der Wasserbewegung ausgeschlossen ist.

Einen ersten Anhalt geben die Ufer an den Stellen, wo ein Nebenfluss mündet. Von den beiden Landecken zwischen den zusammenfliessenden Strömen muss die stromabwärts gelegene stärker erodiert werden. An der stromaufwärts liegenden findet nicht nur keine Erosion, sondern Akkumulation von

1) Vgl. W. Seibt. Das Mittelwasser der Ostsee bei Swinemünde. Publ. d. Kgl. Preuss. Geodät. Inst. Berlin 1881 p. 81.

Sand- und Schottermassen statt. Jene wird daher stets abgerundet, diese als scharfe Ecke erscheinen. Ein Beispiel: Bei Tribsees und Sülze vereinigen sich Trebel und Recknitz mit dem Grenztale. Wäre die Richtung des Grenztalstromes eine südöstliche gewesen, so würden die nach Süden gelegenen Uferecken Abrundung zeigen. Nun ragen diese jedoch scharf in das Tal hinein, und die nach Norden liegenden sind abgerundet; die Wasserbewegung erfolgte also nach Norden hin.

Ferner häuft sich an der oberen Uferecke mitgeführtes Material vielfach als mächtige Sandbank an.

„Treffen sich zwei Ströme, so pflegen sie das Geschiebe zwischen sich zu einer Bank anzuhäufen, durch deren Wachstum beide Ströme zur Seite gedrängt werden, so dass sie sich aus diesem Grunde meist unter spitzem Winkel vereinigen; durch seine Geschiebeführung kann ein Stammfluss die Mündung der Gehängeflüsse dermassen verbauen, dass dieselben lange Strecken neben ihm fliessen, bevor sie in ihn münden. Er verschleppt seine Seitenflüsse.“ [A. Penck.[1])]

Aus der Richtung dieser „Verschleppung“ kann man daher gleichfalls die Stromrichtung genau bestimmen. Betrachten wir von diesen Gesichtspunkten aus die Talkreuzung bei Demmin. Den Stadthügel bildet eine spitze, O.—W. gerichtete Sandzunge, welche nur als Ablagerung zweier Ströme, von denen der eine aus N.O. (Peenestrom), der andere aus S.O. (Grenztalstrom) kam, entstanden sein kann. Ersterer hat den letzteren „verschleppt“. In vollem Einklang damit steht die abgerundete Ecke des Nordufers unweit Meyenkrebs.

In besonders schöner Weise zeigt sich diese Verschleppung eines Nebenstromes am Grenztale westlich von Volksdorf. Dort hat sich an der Einmündung des auf der beiliegenden Karte als „Scheidegraben“ bezeichneten Burggrabens eine mächtige, bis 4 m das Moorniveau überragende Sandbank gebildet, welche den Seitenfluss zwang, etwa 1 km parallel neben dem Haupttale nach Westen zu fliessen, bevor er münden

1) A. Penck: Morphologie der Erdoberfläche. Bibliothek geogr. Handbücher. Stuttgart I. Teil p. 350 u. 351.

konnte. Auch hier ist die nördliche Uferecke zu gleichmässiger Rundung erodiert.

Analoge Beobachtungen lassen sich an der Mündung der oberen Peene südlich von Demmin, der Tollense bei Klempenow, des Kleinen Landgrabens und der Datze anstellen.

Aus allem ergibt sich mit grösster Bestimmtheit, dass die Bewegungsrichtung des Grenztalstromes eine südost-nordwestliche war.

Zu demselben Resultate kommt man beim Peenetale. Der Sinn der Erosion und Akkumulation ist der gleiche. Beweise sind, abgesehen von der erwähnten Bildung der Demminer Sandbank, zu finden: an der Mündung des Kuckucksgrabens bei Loitz, des Quertales von Gross-Toitin und des Stegenbaches bei Görke.

Nur auf das Ziesetal lassen sich diese Betrachtungen nicht anwenden, da bedeutendere Seitentäler fehlen. Aus Gründen der Analogie schliessen wir jedoch, dass auch in diesem die alte Stromrichtung gegen Westen lief.

2. Die einzelnen Phasen in der Entwickelung des Stromsystems bei dem Rückzuge des Eises.

Die in Abschnitt E kurz angegebenen Entwickelungsphasen der vorpommerschen Flusstäler sind von K. Keilhack in seiner Arbeit: „Die Stillstandslagen des letzten Inlandeises und die hydrographische Entwickelung des pommerschen Küstengebietes“ zuerst konstruiert worden, waren aber mangels einschlägiger Untersuchungen bisher nur hypothetischer Natur. Erst durch die Arbeiten von E. Geinitz über das baltische Urstromtal, von J. Elbert über die Entwickelung des Bodenreliefs Vorpommerns und durch die vorliegenden Untersuchungen über die Tiefenverhältnisse der alten Stromtäler ist die Grundlage für eine genauere Festlegung der einzelnen Phasen in der Entwickelung des Stromsystems Vorpommerns geschaffen worden. Es lassen sich demnach folgende Phasen unterscheiden:

Phase I.

In Vorpommern hat sich der Eisrand soweit zurückgezogen, dass das Grenztal von Friedland über Demmin, Tribsees bis

Ribnitz eisfrei geworden ist. Hierdurch ist den Wassermengen des Stettiner Haffstausees die Möglichkeit gegeben, nach W.N.W. abzuströmen. Wie K. Keilhack im östlichen Haffgebiet nachgewiesen und J. Elbert für den West- und Südrand der Galenbecker Niederung bestätigt hat, entspricht diesem Abflusse eine Seeterrasse in ca. 25 m über NN. Da zu dem Greuztale, wie bereits früher erwähnt, keine End- oder Randmoräne gehört, so haben wir anzunehmen, dass, während der Stausee nach Ribnitz hin sich entleerte, der Eisrand ununterbrochen in langsamem Zurückweichen begriffen war, ein längerer Stillstand also nicht eintrat. In den Greuztalstrom ergiessen sich landseitige, südliche Nebenflüsse, deren Rinnen heute von Datze, Kl. Landgraben, Tollense, Augraben, ob. Peene, Recknitz benutzt werden. Das Zurückweichen des Eises gegen N.O. veranlasst seine Schmelzwasser, kleinere Randtäler, wie die heute von Scheidegraben, Krongraben, Kuckucksgraben, Gr. Abzugsgraben eingenommenen Rinnen zu schaffen und sich durch Quertäler mit dem Hauptstrom zu vereinigen. Dieser überflutet im nordöstlichen Mecklenburg weite Landstrecken und bedeckt sie mit seinem Talsande (Ribnitzer Heide).

Phase II.

Allmählich ist der Eisrand soweit zurückgelegt, dass das Peenetal von Anklam bis Demmin eisfrei geworden ist. Da tritt für kurze Zeit ein Stillstand ein, der nach J. Elbert's Untersuchungen durch Randmoränen von Barth über Franzburg, Baggendorf, Pustow, Behrenhof, Wahlendow bis südlich Lassan angedeutet ist. Hierdurch wird dem Haffstausee eine neue nördlichere Abflussrinne geboten, die ca. 12 m tiefer liegt als die bisherige im Greuztale. Infolgedessen strömen die Gewässer über Anklam, Jarmen, Loitz ab und erreichen bei Demmin das Grenztal, dem sie, wie in Phase I, gegen Ribnitz folgen. Der Spiegel des Stausees sinkt von 20—25 m auf 12—15 m über NN., und in der letzteren Höhe wird eine neue Terrasse gebildet. Das Areal des Sees verliert im südlichen Haffgebiete, gewinnt dagegen im nördlichen durch den Rückgang der Eisdecke. Wie schon die Existenz einer Rand-

moräne zeigt, dauert diese Phase des Abflusses länger als die vorige. Infolgedessen erlangt die entsprechende Talsandterrasse viel beträchtlichere Ausdehnung[1]) und der gesamte Talverlauf von Anklam bis Ribnitz erhält gleichförmige und bedeutende Dimensionen. Bei Loitz biegt der Urstrom rechtwinklig zu der bisherigen Richtung gegen Demmin hin ab. Ein Durchfluss durch das in der Verlängerung des Peenetals jenseits Loitz verlaufende Ibitztal dürfte kaum stattgefunden haben, da, wie früher gezeigt, die alte Sohle des Loitz-Demminer Talabschnittes über 8 m tiefer liegt als die des ersteren (vgl. Taf. II Nr. 7 mit Taf. II Nr. 10—13).

Dagegen besitzt der Ibitzlauf Bedeutung als Randtal. Wahrscheinlich ergiessen sich durch dieses die Wasser des Eisrandes teils bei Loitz, teils bei Tribsees zum Urstrom. Die Wasserscheide lag dann zwischen Düvier und Zarnekla.

Bei Loitz mündet in den Hauptstrom ein kräftiger Zufluss, der, als subglazialer Strom[2]) dem Kamesgebiet bei Pustow entspringend, sich eine tiefe, heute von der Schwinge verfolgte Rinne herauserodiert. Andere vom Eisrande kommende Flüsse schaffen die Täler der oberen Trebel und der kleinen Trebel. Die Gewässer des Tollensesees strömen nunmehr durch das Tollense-, nicht mehr auch durch das Datze- und Landgrabental nach Demmin hin ab, da ersteres einen tiefer gelegenen Durchfluss gestattet. Die beiden anderen Täler werden von untergeordneten Bächen benutzt, die teils nach Westen zum Tollense-, teils zum Grenztale laufen. Die obere Peene und die Recknitz münden wie in der ersten Phase in den Hauptstrom.

Phase III.

Der Eisrand zieht sich langsam weiter zurück und gibt das Ziesetal, die Dänische Wiek, den südwestlichen Teil des Greifswalder Boddens sowie den Strelasund frei. Während er sich über die Gegend von Wusterhusen und das südliche Rügen (E) langsam nach Norden bewegt, fliessen die Wasser

1) K. Keilhack: Die Stillstandslagen, p. 128.

2) Diese und andere Angaben (E) sind nach freundlicher Mitteilung des Herrn Dr. J. Elbert hier aufgenommen.

des Haffstausees durch das Ziesetal ab und erreichen durch den Strelasund das baltische Urstromtal. Mit dieser neuen, dem Peenetal gegenüber tiefer gelegenen Stromrinne steht ein Sinken des Haffspiegels auf 5 bis 7 m über dem heutigen Niveau in ursächlicher Verbindung. In der gleichen Meereshöhe bildet sich eine neue Talsandterrasse aus, deren Verbreitung der in Phase II entstandenen beträchtlich nachsteht.

Das Peenetal hört auf Abfluss zu sein, in gleicher Weise sind die Randtäler der Ibitz, oberen Trebel usw. ausser Tätigkeit gesetzt. Sie dienen wie auch das Grenztal nur noch Wasserläufen, die gegen früher unbedeutend sind.

Phase III hat keine lange Dauer besessen, weil der Eisrand weiter nach Norden zurückschritt und bald die heutigen Odermündungen — den nördlichen Peenestrom[1]), die Swine und die Dievenow — (Phase IV Keilhack's) sowie Rügen frei liess.

Damit ist die Bildung der vorpommerschen Stromtäler abgeschlossen.

3. Die Herausbildung der heutigen Wasserläufe.

Durch den Eintritt der Landsenkung mussten die Gefällsverhältnisse der Stromtäler eine durchgreifende Veränderung erfahren, und wie Abschnitt D zeigte, besitzt heute bei den wichtigsten der alten Rinnen die Talsohle so gut wie gar keine Neigung. Am stärksten wurden die Täler verändert, deren Sohlen ganz unter das Meeresniveau zu liegen kamen. Soweit sie noch nicht zu stark vom Vertorfungsprozess ergriffen waren, drang das Meer in sie ein und machte das Flusswasser brackig. Dass die Vertorfung aber bereits geraume Zeit vor dem Anfange der Senkung begann, beweisen die submarinen Moore mit ihren Baumstubben. Versuchen wir die postglaziale Entwickelung der vorpommerschen Wasserrinnen kurz zu skizzieren.

---

1) Der nördliche Peenestrom diente in der Phase III nicht als Abfluss des Stausees, wie dies K. Keilhack annimmt. Seine Bildung erfolgte als subglaziale Schmelzwasserrinne von Hohendorf bis Hollendorf und weiter nördlich als glaziales Randtal (E).

Die Inlandeisdecke hat das Gebiet der deutschen Ostseeküste endgültig verlassen. Da die Oderwasser nach Norden abfliessen, wird das Grenztal in der Hauptsache nur von den Flüssen gespeist, die vom baltischen Höhenrücken kommen, so von Datze, Kleinem Landgraben, oberer Tollense, oberer Peene und oberer Recknitz. Die Wasser des unteren Peene-, Ibitz- und Trebeltals vereinigen sich ebenfalls mit dem Grenztalstrome. Die Wassermengen sind in der ersten Zeit noch bedeutend, da die Niederschläge auch in grösserer Entfernung vom schmelzenden Eise noch beträchtlich bleiben. Bald aber nehmen auch diese und mit ihnen der Wasserreichtum der Täler ab. Der Prozess der Vertorfung beginnt. Die Sölle und die Seen werden zuerst von Mooren erfüllt, weniger die Täler; denn begünstigt von dem natürlichen Gefälle strömen die Flüsse noch ziemlich lebhaft. Nun tritt die jedenfalls langsam vor sich gehende Senkung des Landes ein. Das Gefälle der Flüsse wird immer geringer, das Wasser beginnt zu stagnieren und in die tief gelegenen Täler dringt das Meer ein. So im Grenztale, wo bei Ribnitz unter der Moordecke Litorinaschichten beim Bahnbau gefunden wurden.

In den Flussläufen, die nur infolge von Druckgefälle noch eine Wasserbewegung besitzen, wächst die Vertorfung stetig. Von den Talrändern aus wird die Wasserrinne mehr und mehr eingeengt, bis schliesslich ein Flussbett übrig bleibt, das in geradem Verhältnis zu Wassermenge und Geschwindigkeit steht. Naturgemäss werden die tiefsten Stellen des alten Strombettes am spätesten von der Vertorfung ergriffen, und die grösseren Flüsse, wie besonders die Peene, folgen noch jetzt mit geringen Abweichungen der Tiefenrinne, während die kleineren Flüsse und Rinnsale unabhängig von der Gestaltung des Talbodens ihr neues Bett wählen. Mitunter fliessen sie über den seichtesten Stellen des Moores; mitunter über einer Erhebung der Talsohle, während sich an beiden Seiten tiefere Rinnen befinden.

Bei der meist sehr geringen Höhe der Mooroberfläche über NN. ist es erklärlich, dass die Entwässerung mancher vermoorten Täler nach verschiedenen Seiten erfolgt, dass also

gewissermassen Bifurkationen zustande kommen. Die meisten Randtäler sind hierdurch ausgezeichnet. Typisch ist das Randtal bei Nerdin im W.S.W. von Anklam gelegen. Dort entstehen sogar drei Bäche innerhalb eines kleinen Bezirkes und entwässern dasselbe nach drei Seiten. Von den grösseren Tälern besitzen Ibitz, oberes Grenztal und Ziese Bifurkationen.

Die Ursachen für die Bifurkationen der kleineren Täler haben wir zum Teil in dem ungleichmässigen Wachstum der Moordecke, zum Teil in einem antiklinalen Verlauf der Talsohle[1]) zu suchen. Interesse beansprucht ferner die Frage, warum die heutigen grösseren Flüsse teilweise den Urströmen gerade entgegengesetzt laufen, worauf noch kurz eingegangen sein mag.

a) Oberes Grenztal und angrenzende Täler.

Das obere Grenztal wird zum kleinen Teil zur Zarow entwässert, zum grösseren zur Peene. Die Wasserscheide liegt zwischen Zinzow und der Ziegelei Bresewitz in ca. 9 m über NN. Da die Talsohle auf der ganzen Strecke von Uhlenhorst bis Klempenow in westlicher Richtung fällt, kann die Bifurkation ihre Ursache nur in einem ungleichmässigen Wachstum des Torfes haben. Damit stimmt. dass das Niveau des Moores von ca. + 9 m bei Bresewitz sich nach beiden Seiten senkt, bei Uhlenhorst auf ca. + 8 m und ebenso bei Ramelow auf + 8 m (Taf. I Prof. 1—3) liegt.

Im Unterlaufe haben Landgraben und Tollense die Richtung der ehemaligen Ströme bewahrt. Von ihren Seitenflüssen besitzen Datze und Kleiner Landgraben eine Bifurkation. Die Wasserscheide der ersten liegt bei Warlin in + 27 m über NN., die des letzten bei Grischow in + 12 m. Da in beiden Furchen vom Orte der Wasserscheide an der Sohle eine entgegengesetzte Neigung zukommt, entspricht der heutige Lauf also dem natürlichen Gefälle und ist durch die Torfbildung nicht wesentlich beeinflusst worden.

---

1) Dieser antiklinale Verlauf des Talbodens ist zum Teil durch die ungleichmässig verlaufende Senkung, zum Teil durch Versandung zu erklären.

b) Unteres Grenztal.

Während dem oberen Grenztale ein wenn auch nur geringes Gefälle erhalten blieb, teilt das untere mit dem Peenetale die Eigenschaft des Gefällemangels. Von den Flüssen Peene, Trebel und Recknitz folgt die erste ihm nur etwa 2 km, und zwar ebenso wie die Recknitz in der Nordwestrichtung des Urstromes, während die Trebel in entgegengesetztem Sinne fliesst. Getrennt sind beide Flüsse durch das Moor der Wiesen von Tribsees und Sülze, deren Oberfläche sich bis über 2 m über NN. erhebt. Zeigt somit schon das Moor eine grössere Höhe als die anstossenden Teile des Grenztals, so herrschen auf der Sohle die gleichen Verhältnisse. Von den beiden Profilen zwischen Tribsees und Sülze (Nr. 19 u. 20) lässt das zweite eine Tiefenlage des Talbodens auf ca. 4 m erkennen, während diese bei Langsdorf annähernd — 8 m und bei Sülze — 7 m beträgt. Starke Versandung durch die Ströme des Trebel- und Recknitztales nach dem Ende der Phase II ist als Ursache der Ungleichheit zu betrachten und bewirkte das Abfliessen des Trebelwassers nach S.O. Auch nach der Senkung blieb die Richtung der unteren Trebel die gleiche, da das flache Gebiet der Tribsees—Sülzer Wiesen stärker als die benachbarten vertorfte. Der Lauf nach Südosten aber war infolge des völligen Mangels an Gefälle im unteren Grenztale ermöglicht.[1])

c) Peenetal.

Die Sohle des Peenetals besitzt von Demmin bis Anklam so gut wie kein Gefälle. Daraus wäre also ein Grund für die Umkehrung der Flussrichtung nicht abzuleiten. Deshalb ist anzunehmen, dass der Tribsees—Sülzer Versandungsriegel den Wassern des Peene- und des oberen Grenztales, wie denen des oberen Trebeltales ihren bisherigen Weg nach

1) Schon F. Koch (Naturgesch. Bemerkungen 1849) behauptete die Existenz eines „Versandungsriegels" zwischen Trebel und Recknitz; während E. Geinitz (Seen, Moore, p. 124) das Abbiegen der Trebel in südöstlicher Richtung allein auf stärkeres Torfwachstum zurückführte, das eine Wasserscheide zwischen beiden Flüssen hervorrief.

Ribnitz versperrte und sie zwang, die Talstrecke von Demmin nach Anklam zu wählen.

d) Ibitztal.

Die Sohle des Ibitztales besitzt von der Stelle aus, wo es heute von der Bahnstrecke Demmin—Grimmen gekreuzt wird, ein antiklinales Fallen nach Westen und Osten. Der höchste Punkt liegt etwa auf NN. und wird bereits vor der Senkung eine Wasserscheide gebildet haben. Die heutige Ibitz stellt eine doppelte Bifurkation dar; der erste Brechpunkt[1]) des Wassers befindet sich nördlich Zarnekla in + 7 m über NN., der zweite südlich von Düvier. Von den beiden Punkten aus fliessen die Ibitzwasser etwa 0,5 km östlich von der Bahn zusammen, um durch ein Quertal in scharf südlicher Richtung den Krongraben zu erreichen. Ob die heutige Doppelbifurkation zur Entwässerung künstlich angelegt ist, sei dahingestellt.

e) Ziesetal.

Die Bifurkation der Ziese ist die bekannteste Vorpommerns und mag daher etwas genauer beschrieben werden. Die Talsohle besitzt von Gustebin aus nach Osten und Westen entgegengesetzte Neigung und mit der alten Wasserscheide des Talbodens fiel früher genau die Wasserscheide der Ziese zusammen. In neuerer Zeit hat die Bifurkation freilich bedeutende Veränderung erfahren. Durch die Anlage eines Grabens parallel zur Ziese werden die Wasser eines von Carbow kommenden kleinen Baches nach Osten abgeführt und erst nach einem mehr als 1 km langen Laufe mit dem alten Bett vereinigt. Ein zweiter kleiner Bach, in 200 m Entfernung westlich vom ersteren aus der gleichen Richtung kommend, mündet direkt in die Ziese, die nun mit lebhafterem Gefälle nach Westen zur Dänischen Wiek eilt. Das Stück des alten Ziesebettes zwischen der Einmündung der beiden Bäche ist in stetiger Vertorfung begriffen, und das Wasser zeigt nur an den Mündungsstellen schwache Bewegung. Die alte Wasserscheide lag in der Nähe der Stelle, wo der künstliche Graben südlich von Gustebin in die alte Ziese

1) So lautet hier der charakteristische Volksausdruck für Bifurkation.

mündet. Durch seine Anlage wurde der erste Bach in den Bereich der nach Osten fliessenden Ziese gezogen, und wir haben diesen Carbower Bach daher als den jetzigen Oberlauf des Flusses zu betrachten. Andererseits hat der zweite Bach als Quellfluss der nach Westen strömenden Ziese zu gelten. Das stagnierende, in Vertorfung begriffene Verbindungsstück ist bedeutungslos.

Infolgedessen würde es richtiger sein, in der Ziese nicht einen Flusslauf mit Bifurkation zu erblicken, sondern sie in Ziese (nach Osten) und Ziesebach (nach Westen) zu gliedern.

Am Schlusse meiner Arbeit habe ich die angenehme Pflicht, allen denjenigen meinen verbindlichsten Dank zu sagen, die mir bei meinen Untersuchungen ihre Hülfe haben angedeihen lassen:

Sr. Exzellenz dem Oberpräsideuten der Provinz Pommern, Herrn Freiherrn v. Maltzahn-Gültz, der mir durch gütige Ausstellung eines Ausweises und dessen Veröffentlichung in deu Zeitungen es ermöglichte, alle notwendigen Terrainbegehungen und Bodenuntersuchungen unbehindert vorzunehmen; Herrn Geh. Oberregierungsrat v. Hausen für gütige Überweisung von Mitteln aus den Fonds der Universität zu Bohrungen im Gebiete der Greifswalder Litorinaablagernngen; der „Zentral-Kommission für wissenschaftliche Landeskunde von Deutschland“ und der Geographischen Gesellschaft zu Greifswald für Gewährung von Mitteln zur Ausführung meiner Moorbohrungen und zur Drucklegung der beigegebenen Profiltafeln; dem Stadtrat von Berlin, Direktor des Märkischen Museums, Herrn Geh. Reg.-Rat E. Friedel für freundliche Auskunft über seine Beobachtungen an den Litorinaschichten von Greifswald, desgleichen dem Direktor der landwirtschaftlichen Winterschule in Demmin Herrn M. Hoyer für seine liebenswürdige Unterstützung und seine vielfachen Anregungen; Herrn Baurat Garschina in Stralsund für die Überlassung von Ergebnissen der staatlichen Baggerungen in den vorpommerschen Gewässern; ferner meinem Freunde Herrn

Dr. J. Elbert für oftmalige Anregung und für freundliche Mitteilung mancher Resultate seiner Arbeiten.

Zu besonderem und herzlichem Danke bin ich jedoch den Herren Prof. Dr. E. Cohen, Prof. Dr. R. Credner und Prof. Dr. W. Deecke in Greifswald verpflichtet, die mir — vor allem der letztere — stets in selbstloser und liebenswürdigster Weise bei meinen Arbeiten und Untersuchungen mit Rat und Tat zur Seite standen.

Greifswald, im Oktober 1903.

Bemerkung zur Karte.

Auf die Beigabe einer zu dieser Arbeit entworfenen Karte wurde verzichtet und die vorliegende „Übersichtskarte des Rinnensystems und des Grundgebirges von Vorpommern und Rügen, unter Mitbearbeitung von H. Klose, von J. Elbert“ beigefügt. Es ist dies die Grundlage zu der Karte, die demnächst als Beilage zu der Arbeit von J. Elbert: „Die Entwicklung des Bodenreliefs von Vorpommern und Rügen sowie den angrenzenden Gebieten der Uckermark und Mecklenburgs während der letzten diluvialen Vereisung“ erscheinen wird.

Einige Ergänzungen und Verbesserungen müssen hier bemerkt werden. Bei dem Sandhofe nördlich Wolgast findet sich paleocäner Ton; die Kreidescholle von Thiessow a. R. existiert nicht mehr und muss daher gelöscht werden, dagegen muss auf dem Dornbusch von Hiddensöe eine Kreidescholle verzeichnet werden. Bei Mellenthin a. Usedom handelt es sich um erbohrte, nicht zutage tretende Kreide.

Redos und Rosdal.

Ein Beitrag zur Entstehungsgeschichte der Stadt Greifswald.

Von Emil Metzner.

Der sich nördlich von Greifswald zwischen dem Unterlauf des Ryckflusses und der Boddenküste hin erstreckende Landstrich ist schon frühzeitig vom Menschen besiedelt worden. Aus dem Grunde der Gewässer wie aus dem Torfmoor, aus dem Dünensand wie aus der Ackerkrume sind zahlreiche Zeugen einer uralten Kultur ans Licht gezogen worden, welche beweisen, dass in prähistorischen Zeiten hier ein Jäger- und Fischervolk seinen Wohnsitz aufgeschlagen hatte, während das südlich vom Ryck gelegene Hinterland bis nach Gützkow und an die Peene hin noch in historischen Zeiten von unbewohntem, schwer zugänglichem Urwald bedeckt war.

Schwand auch dieses Urvolk im Laufe der Jahrhunderte, seine Wohnsitze blieben nicht leer und um die Zeitperiode, da auch diesen von der damaligen Kulturwelt so entlegenen Küsten das Licht der Geschichte leuchtete, finden sich hier wie überall in Pommern wendische Ansiedler. Als dann Dänemark unter Waldemars Führung nach glücklichen Kriegen die Vormacht im Norden geworden war, machte sich sein Einfluss bald auch auf diese Küste geltend. Dänische Mönche aus dem Orden der Zisterzienser predigten den heidnischen Wenden das Kreuz und mit den Priestern und Kriegern kamen auch Handelsleute und Kolonisten ins Land. Doch die dänische Herrschaft hatte keinen langen Bestand und das Erbe der Nordmänner traten Deutsche, hauptsächlich niedersächsischen Stammes an. Alle diese Anwohner haben mehr oder minder deutliche Spuren ihrer Kulturarbeit in diesem Erdenwinkel hinterlassen: das Urvolk in Pfahlbauresten und

Geräten aus Hirschhorn und Feuerstein, die Wenden in ihrem grossen Urnenfriedhof im Neuenkirchner Sandrücken, in ihren Siedelnngen Ladebow, Wampen, Leist, Wackerow, wie in den Flussnamen Ryck und Boberow, die Dänen endlich in der Architektur der Eldenaer Klosterkirche, in den urkundlichen Namen einzelner Konventsmitglieder und in der Gründuug des Fischerdorfes Wieck. Dass diese Reste, namentlich die der längeren wendischen Periode, nicht bedeutender sind, kommt daher, dass die letzten Kolonisten niedersächsischen Stammes in hohem Grade die Fähigkeit besassen, die fremden Elemente in ihr eigenes Volkstum aufzunehmen und zu assimilieren, recht unähnlich darin ihren Nachfahren, den modernen Germanen, die nur zu leicht geneigt sind, im fremden Volk ihre Eigenart und ihr Deutschtum aufzugeben.

Was aber die Kolonisation gerade dieses Küstenstriches veranlasste, war zunächst nicht die Schönheit uud Anmut der Gegend — ein älterer pommerscher Dichter stellt die Boddenküste dem Golf von Neapel zur Seite —, auch nicht die zu Handelszwecken günstige Lage, noch der Fischreichtum der damals noch nicht ausgeraubten und erschöpften Gewässer, sondern eine in alten Zeiten ausserordentlich hochgeschätzte Gabe, die der Boden hier mühelos dem Menschen bietet, nämlich das Kochsalz. Die Quartärschichten dieses Gebietes sind stellenweise stark salzhaltig, ob an sich als Böden alter Ostseepartien oder infolge Durchtränkung mit Sole aus den darunterliegenden älteren Formationen, ist durch neuere Bohrungen zugunsten letzterer Auffassung entschieden.[1]) Jedenfalls sind solche Solquellen seit den frühesten Zeiten bekannt. Mögen auch die Urbewohner noch nicht die Kunst verstanden haben, die Sole abzudampfen und dadurch das kostbare Mineral rein zu gewinuen, so konnte ihnen als einem in und mit der Natur lebenden und mit ihr vertrauten Geschlecht das Vorhandensein derartiger Quellen unmöglich entgehen, zumal da der Boden in der Nähe derselben sich zuzeiten, besonders an trockenen Sommertagen, mit einer weisslichen Kruste ausgeschiedener Salzkristalle be-

1) Deecke, Die Solquellen Pommerns. Greifswald 1898.

deckt, die ihnen direkt zum Würzen ihrer Fleisch- und Fischmahlzeiten dienen konnten. Die Wenden aber benutzten ohne Zweifel bereits die Quellen selber, wenn auch vielleicht in jener primitiven Art, wie sie bereits römische Schriftsteller auch von anderen Naturvölkern berichten. Sie türmten in der Nähe der salzigen Wasser Holzstösse auf, zu denen der Wald ringsum unerschöpfliches Material lieferte, setzten sie in Brand, löschten diesen durch daraufgegossene Sole und fanden so die Kohlen mit einer Salzkruste bedeckt, deren Geschmack bei aller Unreinheit und schwarzer Farbe doch konzentrierter war als der der salzigen Flüssigkeit.[1]) Später zur Zeit der dänischen Invasion übten die Slaven bereits das Abkochen der Sole aus, da in den gleichzeitigen Urkunden Sartagines, Siedepfaunen erwähnt werden. Allmählich entwickelte sich die schwierige Technik der Salzgewinnung aus den Quellen wahrscheinlich in der Weise, dass man von den westlichen und südlichen Nachbarn, mit denen man durch den Handel in Berührung kam, die Fassung der Brunnen, die Anlage von Bohrlöchern, von Pumpenvorrichtungen usw. erlernte und weiter ausbildete, zumal da auch anderwärts im Wendenlande bei Gristow und Richtenberg, bei Sülz und Golchen und jenseits der Oder bei Kolberg Solquellen zutage traten.

Salzsiedereien bildeten oft die Hauptstützpunkte fremder Ansiedelungen und die Ausgangswege für neue Handelsbeziehungen. Dies gilt vornehmlich auch für die Anlage des Klosters Eldena und die sich daran anschliessende Gründung der Stadt Greifswald. Die Mönche hatten sich von vornherein die Salzbrunnen, die zum Teil schon ihrem Mutterkloster Dargun gehört hatten, vom Landesherrn zum Eigentum verschreiben lassen und der Salzhandel bildete wohl ihre Haupteinnahmequelle, ehe sie den Wald gerodet und den Acker urbar gemacht hatten. Deshalb gingen sie sogleich energisch daran, den Salinenbetrieb zu heben und beriefen zu diesem Zweck niederdeutsche, speziell holländische Kolonisten, die sich auf Brunnen- und Wasserbauten verstanden. In der Nachbarschaft der

1) Hehn, Das Salz. Eine kulturhistorische Studie. Berlin 1873.

alten wendischen Salzkoten entstand eine Reihe neuer Pfannstätten und in der Nähe dieser Neuschöpfung und zwar auf dem südlichen Ryckufer siedelten sich die eingewanderten Vläminge an. Dass sie nicht bei der Saline selbst wohnen wollten, hatte verschiedene Gründe: einmal passte ihnen wohl die Nachbarschaft der dort hausenden kulturniedrigeren und vielleicht feindlich gesinnten wendischen Ureinwohner nicht, dann aber bot auch das jenseitige Flussufer, weil höher und trockener gelegen, eine geeignetere Heimstätte als das tiefe, immer feuchte Torfmoor, aus dem die Salzquellen entspringen. Ferner war die Verbindung mit dem Kloster, von dem die ersten Ansiedler in geistlicher und weltlicher Beziehung abhängig waren, auf der rechten Flussseite schnell und leicht herzustellen. Kräftige Arme holzten die Uferböschung ab, schlugen eine Brücke über den Ryck und bahnten durch das Waldesdickicht den Weg nach Eldena. Auf der Lichtung am Wasser erhoben sich sogleich die ersten Höfe. Die junge Ansiedlung bot, was damals sehr wesentlich war, durch ihre natürliche Lage hinlänglichen Schutz gegen etwaige feindliche Angriffe. Der Lehmhügel, auf dem sie stand, ragte damals höher auf wie jetzt, einmal weil die Ryckufer noch nicht durch Bollwerk geschützt waren, das Flussbett dementsprechend breiter und die Uferpartien flacher erscheinen mussten, dann aber, weil der Hügel selbst im Laufe der Jahrhunderte durch viele Generationen „herabgewohnt“ und flacher abgeböscht worden ist. Ostwärts war er von sumpfigen Niederungen umgeben, die sich bis auf die Gegenwart erhalten haben, im Süden durch einen tiefliegenden Geländeeinschnitt begrenzt, von dem ein Teil noch in späteren Zeiten in dem quelligen Teichgrund des jetzigen Exerzierplatzes zum Ausdruck kam, im Norden vom Ryck und endlich nach Westen zu von dem ursprünglich in den Ryck einmündenden Hottensollbach umflossen, der später in den Stadtgraben abgeleitet wurde. Schnell war dieser älteste Cityhügel mit Häuserreihen besetzt und somit das erste deutsche Hagendorf im Gebiete der Abtei geschaffen. Möglich dass die junge Ansiedlung von ihren Begründern zur Erinnerung an die ferne niederländische Heimat „Ruremundes-

hagen“ genannt wurde, ein Name, der nachher, als sich das Dorf zur Stadt entwickelt hatte, an einer der Strassen, dem heutigen Schuhhagen, haften blieb.

Mit Staunen hatten die Wenden das Aufwachsen dieser Neuschöpfung gesehen. Städte und Strassen waren ihnen unbekannt. Ihre Burgen bestanden in jenen kreisrunden Erdwällen, die noch jetzt so zahlreich im Lande vorhanden sind, und auch ihre Dörfer folgten in der Anlage demselben Bautypus, d. h. bildeten sogenannte „Rundlinge“. Höfe und Häuser lagen mit der Stirnseite nach einem freien Platze gerichtet in einem Kreise nebeneinander und nur ein schmaler Zugang, der in Zeiten der Gefahr leicht versperrt werden konnte, führte in und aus diesem Ring. Es ist dies eine Bauart, die bei niedrig stehenden, mit ihren Nachbarn in steter Fehde lebenden afrikanischen Stämmen jetzt noch üblich ist. Hier aber am Hildaufer gegenüber dem Salzwerk sahen die Wenden zum ersten Male ein Dorf entstehen, dessen Gehöfte sich vom Wasser zum Hügelkamm hinauf in Reih und Glied hinzogen und an die sich im rechten Winkel andere anschlossen, so dass wirkliche Strassen entstanden; die ältesten der künftigen Stadt: der oben erwähnte Roeremondshagen, die Brügg- mit der Kälber- und Kuhstrasse. Letztere ein deutlicher Hinweis auf die agrarische Beschäftigung der ursprünglichen Salzsieder. Nach dieser ihnen auffallenden Siedelungsweise nun nannten die Wenden den neuen Ort in ihrer Mundart „Redoswitz“, d. h. „Reihen-“ oder „Zeilendorf“. Es ist dies derselbe Name, den auf Rügen einst der nördliche Teil des Ländchens Mönchgut bis zur Zickerniss führte, im Hinblick auf die lang und schmal ins Meer hinausgestreckte und deshalb bis heute Reddewitz genannte Halbinsel. Dem Wort liegt die niederwendische Wurzel red, Reihe oder Zeile zugrunde.[1]) So wäre also die in den ersten Klosterschenkungen

1) Obgleich Verfasser von der Anfechtbarkeit seiner Etymologien durchaus überzeugt ist, glaubt er doch, dass nach dem Worte „simplex signum veri“ die einfachen, durch die Natur gegebenen Erklärungen dem altwendischen Sprachgeist näher kommen als andere, bei weitem kunstvollere. Zu Reddewitz vgl. Jacob, Das wendische Rügen. S. 150.

(bereits 1207 am 18. Februar) erwähnte Villa Redos oder Redoswiz, die uns aus vier rügischen Urkunden so rätselhaft entgegenblickt und die man nach Wackerow, Kieshof oder Neuenkirchen verlegt hat, nichts anderes als der wendische Name für das älteste Hagendorf im Gebiete der Abtei, aus dem sich später die Stadt Greifswald entwickeln sollte. Die Urkunden widersprechen dieser aus dem Namen erschlossenen Behauptung keineswegs. „Amnem ab hora maris usque Guttin villam Redoswiz cum omnibus attinentiis suis, aquis, pratis, silvis usque in Gardist" heisst es in der Schenkung Jaromirs I. von Rügen vom Jahre 1209. Dadurch wird das zu verleihende Gebiet in seiner grössten Längserstreckung von NO nach SW nnd seiner grössten Breite nach von SO bis NW hin bezeichnet. Guttin ist der noch vorhandene Burgwall bei Willershusen am rechten Ryckufer; der Name stammt vom nw. guscina, das Dickicht, und bezeugt, dass diese Burg versteckt im tiefen Walde lag.[1]) Von dort bis zur Meeresküste den Ryck entlang zu seiner Mündung ist die grösste Längenausdehnung, von Redoswiz — Greifswald — bis zu Gardist, dem Burgwall bei Kowall, die grösste Breite gegeben. Ähnlich drücken sich die Urkunden Barnutas von Gristow von 1221 und Wizlaws I. von Rügen von 1241 aus. Aus letzterer geht auch noch hervor, dass Redowiz, wie der Ort hier genannt ist, am Ryck gelegen haben muss, weil es heisst: „amnem ab hora maris usque Redowiz". Auffälligerweise erwähnen die dieselbe Schenkung betreffenden pommerschen Urkunden den Namen überhaupt nicht, was vielleicht mit den rügisch-pommerschen Grenzstreitigkeiten um dieses Gebiet zusammenhängen mag, und er verschwindet nach 1241 gänzlich, demselben Jahr, in welchem der Pommernherzog Wratislaus III. dem Kloster Eldena das Recht verleiht, zu jeder Zeit und überall in seinem Gebiet durch Eingeborene und Fremde einen Markt abzuhalten. Acht Jahre später taucht zuerst der Name Greifswald auf. Da der Herzog damals sagt, dass der Abt

1) Eine Beschreibung sowie eine kleine Skizze dieser alten Wendenburg von Friedrich von Hagenow findet sich im Cod. Pom. diplom. S. 48.

die neuerdings errichtete Stadt in deutscher Sprache — lingua Teutonica — Gripeswald genannt habe und Bischof Wilhelm von Cammin in seiner Bestätigung sich der Worte „in novo oppido, quod Gripeswald lingua patria appellatur“[1]) bedient, so weisen diese Ausdrücke deutlich darauf hin, dass der Ort vor 1249 einen anderen, einer fremden Sprache entlehnten Namen geführt hat, und das war eben der wendische Dorfname Redos oder Redoswiz.

Von Männern gegründet, die die breite Axt zu führen und den schweren Boden mit eiserner Pflugschar tiefgründiger zu bearbeiten verstanden, als die Wenden mit ihrem nationalen Radlo, dem leichten Haken, die die Salinen ertragfähig machten und bald auch Handel, Schiffahrt und Gewerbe zur Blüte brachten, die stolz auf ihre reindeutsche Abstammung die Ureinwohner in dem Masse verachteten, dass sie dieselben als Sklaven betrachteten und bezeichneten, konnte an der Stadt der wendische Kindheitsname nicht haften bleiben und wäre spurlos im Meere der Vergessenheit versunken, wenn ihn nicht die erwähnten Urkunden der eingeborenen Rügenfürsten der Nachwelt aufbewahrt hätten. Im Gegensatz dazu hielten die alten Wendensitze meist mit zäher Beharrlichkeit ihre ursprünglichen Namen durch die Jahrhunderte fest. Neuenkirchen freilich, einst wohl der Hauptort und Mittelpunkt des zwischen Ryck und Küste gelegenen Landstrichs, macht davon eine Ausnahme, indem es seinen alten Namen Dammae verlor. Da es wie die übrigen Dörfer im Salzgebiet augenscheinlich ein hohes Alter besitzt, so wird man von der sonst gültigen Norm, rügisch-pommersche Ortnamen aus dem Niederwendischen, das jahrhundertelang hier Landessprache[2]) gewesen ist, zu erklären, insofern abweichen können, als man zur Deutung auch altslavische Wortstämme wird heranziehen müssen. Und so hat man denn Dammae vom altsl. damb, die Eiche, abgeleitet; doch könnte mit Rücksicht darauf, dass der Neuenkirchner Sandrücken kein geeigneter Standort für Eichenwaldung sein dürfte, dem Namen auch der nw. Pluralis jamy, die Gruben,

1) Pyl, Geschichte der Greifswalder Kirchen. Greifswald 1885.
2) Vgl. hierzu Jacob a. a. O. S. 48 ff.

zugrunde gelegt werden, eine Ableitung, zu welcher der oben erwähnte Urnenfriedhof die Erläuterung geben würde. Auch die Namen der übrigen im Salzgebiet gelegenen Wendendörfer scheinen noch keine genügende Erklärung gefunden zu haben, abgesehen von Leist, das ohne Zweifel auf den Stamm lés, der Wald, zurückzuführen ist. Von Ladebow, Wampen und Wackerow hat man angenommen, sie seien dänischen Ursprungs und sie mit „Budenscheune", „Wasserstirn" und „Wackersinsel" übersetzt. In Wackerow steckt m. E., wie schon Kosegarten vermutete, die nw. Wurzel ker, der Strauch, und die überlieferte Form Waccarogh weist auf die alte Endung des locativ plur. och hin, die so vielfach zu ach germanisiert anderwärts sich wiederfindet, so dass die wörtliche Übertragung des Namens „Dorf im Busch" lauten würde. Damit stimmt sehr gut die Urkunde überein, in welcher sich das Kloster Eldena eine Eichenwaldung „quercetum iuxta Waccarogh" vorbehält und auch heute noch reicht ja der Busch nahe genug an seine Feldmark heran.

Unzweifelhaft wendischen Ursprungs ist auch Wampen. Der Name ist altbezeugt und in ehedem slavischen Landen nicht eben selten. Er begegnet bereits in einer süddeutschen Urkunde vom Jahre 841, worin es heisst: comes de Sclavis nomine Chezul omnem rem quam habuit prope Pilozsue in villa quae dicitur Wampaldi . . ., und etwa 300 Jahre später wird in der Grafschaft Gützkow eine villa Piloziz mit dem dazugehörenden campus Vamperin erwähnt. Es ist bemerkenswert, dass dort die villa Wampaldi, hier das Feld Vamperin, die eine den Pilozsee, das andere die villa Piloziz zur Nachbarschaft haben, beide also am Wasser liegen; denn pélos bedeutet soviel wie stagnum oder lacus, wie u. a. der Plessosee bei Potsdam[1]) und das Moor Pulesna bei Hanshagen beweisen. Die villa Piloziz ist noch heute vorhanden, es ist der Hof Polzin am gleichnamigen Bach, der zur Peeneniederung hinabfliesst. Im Fichtelgebirge ferner, das jahrhundertelang als slavisches Grenzland eine Rolle spielte und lange wie ein

1) Miklosich, die slavischen Ortsnamen aus Appellativen. Denkschr. d Kais. Akad. d. Wissensch. Bd. 23. Wien 1874.

Keil in christlich-deutsches Gebiet hineinragte[1]), liegt in Bergen versteckt ein Dörfchen Wampen am Sauerlohbach. Lohe ist in Franken, wie überhaupt in Baiern, aber auch in Kärnten und Holstein als lan, in Holland und Belgien als loo der mundartliche Ausdruck für eine sumpfige, torfige Gegend. Es sei nur an die bekannte Seelohe zwischen Schneeberg und Ochsenkopf erinnert, die in tiefer Schlucht ein 779 m hoch gelegenes Torfmoor und den Fichtelsee enthält, aus dem Naab und Franken-Main ihren Ursprung nehmen. Endlich heisst der niedrige vom Wasser um- und überspülte Teil der Halbinsel Drigge auf Rügen „der Wampen". Auch das Wampen des Greifswalder Salzgebietes liegt hart am Strande. Zwar erhebt sich die Boddenküste von der Ryckmündung an in den Dünen der Ladebower Feldmark zu einigen Metern Höhe und bildet bei Wampen sogar ein kleines Plateau, den sogen. Kooser Berg, der bis 14,2 m anfragt; doch hinter dieser Umrandung liegt das Gelände tief und der Durchfeuchtung ausgesetzt als Teil des breiten Moor- und Wiesentales, das der Ryck gebildet hat. Von alten Zeiten her hatten sich die Leister wie Wampener Bauern vielfach darüber beklagt, dass ihre Wiesen und selbst ein grosser Teil des Ackers zu verschiedenen Jahreszeiten durch die Meeresfluten überschwemmt werden und dadurch nicht nur der Ertrag der Wiesen, sondern auch die Getreideernte der Zerstörung und dem Verderben ausgesetzt sei. Dies hat denn auch die Universität Greifswald veranlasst, im Jahre 1830 auf ihren Gütern Leist und Wampen einen nicht unbedeutenden Deichbau auszuführen. Dieser Deichbau besteht in einem ungefähr 700 laufende Ruten langen und 1—1½ Fuss über den erfahrungsmässig ermittelten höchsten Wasserstand gehörig dossierten Erdwall, der am Strande zum Schutz einer mehr als 1100 Morgen betragenden, dahinter liegenden Fläche Ackers gegen die durch häufige hohe Sturmfluten aus der Ostsee veranlassten, der Vegetation höchst nachteiligen Überschwemmungen angelegt worden, und der sich zu diesem Zwecke vollkommen bewährt hat. Im Anschluss an

1) Nüchter, Das Fichtelgebirge. Leipzig 1899.

die städtischen Deicharbeiten auf dem Gebiet der Stadt- und Hospitalgüter sind diese Deichbauten im Jahre 1848 ergänzt und erweitert worden[1]). Aber auch noch heutigen Tages würde ein Wanderer, der versuchen möchte, etwa von Leist aus über die tiefen Wiesen nach Wampen zu gelangen, selbst in trockenen Sommern auf mancherlei Schwierigkeiten stossen, die das vielfach von Abzugsgräben durchschnittene, wasserreiche Gelände bietet. Und auch sonst sieht man noch allenthalben in der Wampener Feldflur und im Wampener Holz mehr oder minder ausgedehnte, teilweise das ganze Jahr hindurch mit Wasser erfüllte Einsenkungen und Sumpflöcher. Die zum Gutshof gehörenden Katenhäuser liegen tiefer als dieser selbst und scheinen auf der Stelle der vormaligen wendischen Ansiedlung zu stehen. Sie bilden nämlich eine Sackgasse, in deren mittlerer Erweiterung ein sollähnlicher Teich sich erhalten hat, und stellen somit eine Abart des wendischen Dorftypus, des Rundlings, dar.

Alle diese Wampen genannte Örtlichkeiten haben also ausser ihrem Namen auch ihre Lage am Wasser gemeinsam: entweder sind sie am Meeresstrande selbst oder aber am Rande heutigen Tages freilich meist schon vertorfter Seen und Brüche angelegt. Es liegt daher die Vermutung nahe, dass dem Namen Wampen der altslav. Stamm vapa zugrunde liegt, der einen Ort bedeutet, wo das Wasser stehen bleibt, und welchem die wendischen Ausdrücke panc, nasse Weide, pancác, spritzen, und wopancác, vollspritzen, zu entsprechen scheinen. Demselben Wortstamm dürften dann auch die zahlreichen Banz[2]) genannten wendischen Siedlungen angehören, wie Banz am Wiecker Bodden und Wobbanz am niedrigen Ufer der Stresower Bucht a. R., deren Lage mitunter noch durch die Zusätze nizù, niedrig, kotil, der Kessel, und dorga, das Tal, näher charakterisiert ist. Dazu gehört Neesebanz a. Rügen, vielleicht das hieraus „ver"-germanisierte Netzeband am Rande des Ziesebruches in torfreicher Gegend gelegen, ferner Dargebanz auf Wollin und

1) Berghaus, Landbuch von Pommern und Rügen. T. IV, 2, S. 486.

2) Vgl. Jacob a. a. O. S. 73, 131, 136, 155.

Chotibanz in Mecklenburg. Letzteres hat seltsame Wandlungen erfahren. Aus dem Chotibanz der älteren Urkunden wurde in den jüngeren Kostall und daraus offiziell Kuhstall; im Volksmunde aber hiess der Ort Ko- oder Kuhschwanz, bis er im Jahre 1815 seinen heutigen Namen Adamsdorf erhielt[1]).

Eine jüngere, direkt unter klösterlichem Einfluss entstandene Gründung stellt das heutige Fischerdorf und Seebad Wieck dar. Dass dieser Name dem slavischen Idiom nicht angehört, ist bekannt und geht auch aus der Tatsache hervor, dass in der Roeskilder Matrikel, d. h. der Zusammenstellung aller von Rügen an den dänischen Bischofssitz Roeskilde auf Seeland zu leistenden Abgaben bei Wieck auf Wittow der wendische Name Medow, d. i. Honigdorf, mitangeführt wird.[2]) Hier in „Wico ante claustrum", wie es zum ersten Male 1248 urkundlich genannt ist, wohnten Handel und Schiffahrt treibende Dänen, von ihren Landsleuten, den ersten Mönchen, die das verbriefte Recht besassen, Deutsche, Dänen und Wenden im Gebiete der Abtei anzusiedeln, herbeigerufen, untermischt mit eingesessenen Wenden. Diese Wasserwenden waren im Ackerbau zwar wenig erfahren, dafür aber um so geschicktere Fischer, und als solche ihren geistlichen Herren hörig und leibeigen. Der Hering kam damals noch in ungeheueren Zügen an die flachen rügisch-pommerschen Küsten und hatte für die Anwohner eine solche Bedeutung, wie sie jetzt noch in dem schottischen Sprichwort „no herring, no wedding" — ohne Hering keine Hochzeit — zum Ausdruck kommt. Dass die betriebsamen Zisterzienser den Heringshandel nicht werden vernachlässigt haben, ist ohne weiteres vorauszusetzen, zumal ihnen die günstigsten Bedingungen auf lohnenden Erfolg zur Seite standen: einmal das allgemeine Bedürfnis nach dieser beliebten Volksnahrung, noch erhöht durch die zahlreichen kirchlich gebotenen Fasttage; ferner billige Arbeitskräfte in ihren wendischen Untertanen, die mit Generationen hindurch

1) Künel, Die slav. Ortsnamen Mecklenburgs, Meckl. J. B. 48, Schwerin 1881, deutet Chotibanz als Sitz eines Mannes, der Sehnsucht (hoti) hat.

2) Dähnert, Pom. Bibliothek IV, Greifswald 1754.

geübter und vererbter Geschicklichkeit der Fischerei oblagen und endlich die ihnen durch die Güte der Landesfürsten gewährte Befreiung von dem sonst üblichen Zoll, der auf Fang, Ein- und Verkauf von Fischen lastete. Dazu besassen sie in den Salinen unmittelbar vor ihren Toren ein auch sonst kostbares, für den Handel aber mit dem Salzfisch geradezu unentbehrliches Requisit. Von diesen Gesichtspunkten aus war die Gründung eines Fischerdorfes dicht vor dem Kloster fast eine Notwendigkeit. Höchst wahrscheinlich aber sassen wendische Fischer hier schon seit alters her. Die Rycknmündung bildete damals einen grossen Sumpf, der teilweise wohl verschwand, als die Greifswalder Bürger dem Unterlauf des Flusses eine grade Richtung gaben, seine Mündung nach Norden verlegten und durch Bollwerke einengten. Ein Teil des sumpfigen Überschwemmungsgebietes blieb jedoch bis in den Anfang des vorigen Jahrhunderts hinein bestehen, bis die Stadt behufs Anlage eines Fischerhafens vor dem damaligen Fährhaus, dem jetzigen Restaurant zur Fähre, den Moorboden ausbaggern und das angrenzende Land durch Aufschüttungen festigen und erhöhen liess. Bei dieser Gelegenheit entdeckte Friedrich von Hagenow ca. 800 Schritte flussabwärts von Ladebow den ersten Pfahlbau in Pommern, dessen wissenschaftliche Erforschung wegen der damals bereits vollkommenen Erblindung des gelehrten Entdeckers leider unvollständig blieb. Da in der alten Kulturschicht neben zahlreichen Steingeräten auch Bronzegeräte und sogar Eisenschwerter lagen, gehören diese Reste alten Menschendaseins wahrscheinlich nicht prähistorischen, sondern wendischen Bewohnern an, zumal da im slavischen Norden der Gebrauch der Steinwerkzeuge bis in historische Zeiten hineingereicht hat. Mit den alteingesessenen Wenden hausten also in Wieck die Neuankömmlinge zunächst zusammen. Als aber der dänische resp. deutsche Zuzug zunahm, erfolgte auch hier, wie so oft anderwärts, eine „Ejectio Slavorum“. Die wendischen Fischer mussten weichen und wurden an einer andern, natürlich keiner besseren Stelle angesiedelt, so dass sich die ursprüngliche Dorfgenossenschaft in zwei Gemeinden, in Dänisch und Wendisch Wieck teilte.

Am Strande mittenwegs zwischen Wampen und Ladebow findet man bis zur Gegenwart in den Dünen prähistorische Gegenstände, besonders solche aus Feuerstein, während eine mehr landeinwärts gelegene Stelle noch im Bereiche des eigentlichen Rosentals, das hier mit seinen Wiesen von Westen her bis an die Schäferei Klein Ladebow heranreicht, als Fundort frühmittelalterlicher Gefässscherben bekannt ist. Hierher hat man vermutlich Wendisch Wieck zu verlegen und mit dieser Lage stimmt auch der Inhalt eines Pachtkontraktes überein, den Abt Gerhard von Hilda am 12. Mai 1336 mit mehreren deutschen Kolonisten abschloss. Nach dieser Urkunde besass die Slavica villa[1]) eine Feldmark von nur $2^1/_2$ Hakenhufen, Wiesen und Waldung bei Ladebow und einen Torfstich am „magnum stagnum". Ihre Aussenschläge grenzten also einerseits an Ladebower Gebiet, anderseits an den Bodden, der unter magnum stagnum zu verstehen ist mit Rücksicht darauf, dass in der Sprache der mittelalterlichen Zisterzienser Stagnum der gewöhnliche Ausdruck für die Ostsee ist. Auch war die Lage dieses Abbaues eine derartige, dass die exmittierten Wenden neben unbedeutendem Ackerbau — $2^1/_2$ Hakenhufen sind knapp 40 Morgen — ihrem alten Gewerbe, dem Fischfang, nachgehen konnten. Später verschwand Wendisch Wieck spurlos, seine Feldmark ging wohl im benachbarten Ladebow auf, als dieses zum Dorfe sich entwickelte.

Nach anderer Anschauung freilich lag an dieser hier für die wendische Sezession usurpierten Stelle eine gelegentlich der Abgrenzung der Fischereigerechtsame des Klosters glammeswitz s. Villa Glambosik genannte Örtlichkeit. Dieser Name, von glamboku profundus stammend, diente zur Bezeichnung von Bächen, Teichen, Seen usw., wobei natürlich das betreffende Hauptwort zu ergänzen ist, wie z. B. das überlieferte glambike long d. h. profunda palus zeigt. Auch heute noch gibt es in Mecklenburg und Pommern eine Anzahl „Glambeckseen". Dieses glammeswitz muss urkundlich dem Ludwigsburger Haken gegenüber gelegen haben, und dies trifft freilich auch für die

1) Nach Pyl, Gesch. d. Zist.-Klosters Eldena, ist diese Slavica villa identisch mit Wendisch Wieck.

obige Lage von Wendisch Wieck, besser aber noch für die Insel Koos zu, welche nach Westen hin die Grenze der Klosterfischerei bildete. Nun finden sich zwischen Kooser Haken und Zudar ganz auffällige Tiefenverhältnisse. Von der flachen Strandzone (0,7 m) geht es fast unvermittelt über eine unterseeische Steilwand zu 7 m Tiefe (Palmerort Tief) hinab. Dass den seebefahrenen Pommern und Ranen dieses genau abgegrenzte Tief wohlbekannt war, ist ohne weiteres vorauszusetzen bei dem starken Interesse, das diese Küstenbevölkerung stets für die Fahrstrassen hatte, und bei dem regen Verkehr, der zwischen Koos und dem gegenüberliegenden Zudar[1]) bestand. Besassen doch die Leute vom Zudar zeitweilig das Recht der Schweinemast und des freien Holzschlages im Kooser Eichenwald. Will man aber glammeswitz nicht einfach als Tief auffassen, wie es in der einheimischen Urkunde von 1249, Darsimhöved, dem Ludwigsburger Haken gegenübergestellt wird, sondern als Villa Glambosik, als ein Dorf also, zu dem es der Notar der päpstlichen Urkunde von 1250 macht, so ist zu bedenken, dass die See nach dem Zeugnis vieler Autoren besonders den Nordstrand der Insel Koos häufig hart mitgenommen hat. So konnte die später nie mehr erwähnte Villa Glambosik den entfesselten Naturgewalten ebenso spurlos zum Opfer gefallen sein, wie Wendisch Wieck der steigenden Kultur weichen musste.

Auch Ladebow wird, wie schon oben erwähnt, für eine Gründung der Zisterzienser gehalten, weil sowohl Esrom auf Seeland wie dessen Tochterkloster Colbatz bei Stettin je ein gleichnamiges Vorwerk besassen. Soweit die Urkunden berichten, wurde das Eldenaer Ladebow zuerst als grangia vom Kloster selbst aus bewirtschaftet, später aber (1407), als das Land

1) Der Name Zudar, sagt Jacob (Das wendische Rügen, Balt. Stud. 44, Stettin 1894), der schon bei Saxo Grammaticus als Ziudra, in pommerschen Urkunden als Tzudur, Zudur vorkommt, entzieht sich der Erklärung. M. E. steckt darin der asl. Stamm žlŭtu serb. etc. žut flavus, hergenommen von dem Charakteristikum der Halbinsel, dem heute noch sogenannten „Gelben Ufer", das mit seinem über 19 m hohen Steilufer dem wendischen Schiffer in die Augen fiel.

Digitized by Google

ringsum gerodet und ertragsfähiger geworden war, in ein Hägerdorf umgewandelt. Als solches kam es mit anderem Klostereigentum in den Besitz der Universität, deren Kurator Dietrich von Behr im letzten Drittel des XVIII. Jahrhunderts die Bauern legen und das Dorf in ein grosses Einzelgut, wie es noch heute besteht, umwandeln liess. Der Grabstein des weiland letzten Dorfschulzen von Ladebow ist uns durch Zufall erhalten geblieben. In der östlichen Wand des Verbindungsganges zwischen dem alten Universitätsgebäude und dem Neuanbau ist eine über 1 m im Geviert messende graue gotländische Kalksteinplatte eingelassen, die wohl aus der alten Wiecker Kirche oder von einem der vormaligen städtischen Friedhöfe stammt und folgende Inschrift trägt:

ALHI · RUHET · IN · GOTT ·
SEELIGFR · IACOB · HAS · GEWESE
NER · BAUMANN · IN · LADEBOR ·
IST · GEBOREN · D · 10 · APRILL · 1685 ·
GESTORBEN · D · 29 · APRILL · 1754 ·
ALTGEWORDEN · 69 · IAHR ·
UND · IST · 21 · KINDER · VATER · GE
WORDEN · VORSTEHER · GEWE
SEN 32 · IAHR ·

Doch mag hier nicht unerwähnt bleiben, dass die in den Kolbatzer Urkunden neben Ladebow überlieferten Namensformen Latha, Lade, Ladis, Luscz ganz slavisch klingen. Letzteres gleicht schon dem nw. loź Schiff, bekanntlich auch ein Ortsname, während Latha mit dem asl. ladija navis direkt identisch erscheint. Bestand nun Ladebow schon vor dem Kloster, so konnte es eine altwendische Schiffswerft gewesen sein, worauf der Name hinweist, in dessen zweitem Teil vielleicht die Doppelwurzel buś s. byś fieri stecken mag. Die Ostseewenden waren keine hervorragende Agrarier, sie pflügten und ernteten lieber auf der See, getren dem Grundsatz: Krieg, Handel und Piraterie, dreieinig sind sie nicht zu trennen. Zu dieser ihren Nachbarn oft sehr lästigen Tätigkeit brauchten sie aber vor allen Dingen Schiffe. Ladebow hatte eine zum Schiffsbau sehr günstige Lage. Der Ryck bildet noch heute unmittelbar am Gutshof eine ziemlich ausgedehnte Lagune, die mit dem Fluss durch

eine breite Einfahrt in Verbindung steht. Von dem Ryck und Laguue trennenden langgestreckten Ufersaum konnten die dort erbauten Schiffe leicht zu Wasser gelassen werden und hinter ihm fanden die auf ihre Ladung wartenden Fahrzeuge einen geschützten Ankergrund. So hatte Ladebow dieselbe Doppelbedeutung, die auch der mittelalterlichen Lastadie eignete: es war eine Schiffswerft, zugleich aber auch der Stapel- und Ladeplatz für das benachbarte Salzwerk. Von hier ging aber auch die Landstrasse über Kemnitz ins Land Wusterhusen, damals Wostrosna genannt, indem sie das Ziesetal östlich von Neuendorf an seiner schmalsten Stelle überschritt, um weiter zur alten Burg Wolgast zu gelangen. Auf diesem Landweg konnte das zu exportierende Salz ebenfalls ausgeführt werden, während auf der alten Strasse vom Salzort in westlicher Richtung über Neuenkirchen, Leist und dann dem Strande nahe nach Gristow die Ausfuhr nicht bedeutend gewesen sein wird, solange Gristow seine eigene Saline ausbeutete. Am bequemsten war aber natürlich die Verfrachtung des Salzes von Ladebow aus zu Wasser. Gewonnen wurde das Mineral aus den Solquellen, welche in der Niederung zutage treten, die der Ryck mit der bogenförmig das Gelände durchziehenden und in ihn einmündenden Boberow bildet und die seit alters her in der Überlieferung, in Urkunden und auf Flurkarten den etymologisch dunklen Namen „der Rosdal“ oder „das Rosental“ führt.

Die einfache Worterklärung von der Rose lässt hier im Stich. Wohl blüht das zierliche Windröschen (Anemone nemorosa) im Wampener Holz, an sonnigen Stellen, namentlich gegen die Dünen zu, wiegt das Weidenröschen (Epilobium angustifolium) seine violettfarbenen Blütentrauben in der Sommerluft, und in stillen Teichen und Weihern schwimmt die weisse Seerose (Nymphaea alba), aber die wilde Heckenrose (Rosa canina), die des Namens Pate sein könnte, trifft man nur selten an Grabenborden und am Waldrand, und von andern Rosaceen ist nur der Hagedorn (Crataegus Oxycantha) und die Schlehe (Prunus spinosa) vorhanden. Letztere weisen durch ihre Anwesenheit auf die hier einst blühende Salzindustrie hin. Denn

man benutzte diese Dornensträucher in den Gradierhäusern, nachdem man die wichtige Erfindung des Gradierens, d. h. der Konzentration der Sole vor dem Sieden, durch Verdunsten an der Luft gemacht hatte. Zu diesem Zweck wird dem salzhaltigen Wasser eine recht grosse Oberfläche gegeben, indem man es durch aufgeschichtetes Strauchwerk langsam hindurchträufeln lässt.[1]) Ursprünglich diente Schilf dazu, woran ja im Rosental kein Mangel ist, später zog man Weiss- und Schwarzdornreiser vor, die mit ihren zahllosen Knoten und Knorren, Dornen und Stacheln der herabfallenden Flüssigkeit genügend viele Anhaltspunkte bieten und dadurch ihre Flächenverteilung möglichst begünstigen. Noch jetzt stehen alte starke Weiss- und Schwarzdornexemplare sogar von baumartiger Entwicklung namentlich in den östlichen, höher gelegenen Teilen des Rosentals; denn die Schlehe liebt einen trockenen Standort, und eine Bodenwelle führt heute noch den Namen Dornberg.

Von ihm durch die Boberow geschieden liegt der Falkenberg. Hier stellten vielleicht niederländische Vogelfänger, von denen der Chronist Thomas Kanzow berichtet, den für die Reiherbeize so hochbegehrten nordischen Edelfalken nach, wenn diese auf ihrem Fluge nach südlicheren Breiten ermüdet im Schutze der Wälder rasteten. Denn die höher gelegenen Teile des Rosentals waren einst mit Wald bestanden. Dafür gibt es sowohl urkundliche Zeugnisse, auch konnte man in dem heissen Sommer des Jahres 1900 am Grunde tiefer, fast ausgetrockneter Torfgruben mächtige, vom Alter und Wasser geschwärzte Baumstümpfe und Wurzeln beobachten. Ebendasselbe sah schon der Dichter und Botaniker Adalbert von Chamisso, der gelegentlich einer Rügenreise im Sommer 1823 Greifswald berührte und das Torfmoor im Rosental untersuchte. „Man findet im Moor, sagt er[2]), in der Tiefe von ungefähr fünf Fuss aufrecht auf ihren Wurzeln stehende Baumstubben, deren Stämme abgestorben oder abgebrochen sind. Dazwischen liegende Stämme werden selten, jedoch auch bisweilen an-

1) Hehn a. a. O.

2) Adalbert von Chamisso, Untersuchung eines Greifswalder Torfmoors, 1823.

getroffen. Ob in der Richtung, worin sie gestreckt sind, einige Beständigkeit wahrzunehmen sei, ist nicht ermittelt worden. Die Stubben rühren augenscheinlich nicht von gleichzeitig vorhanden gewesenen Bäumen her, die einer gleichzeitigen Zerstörung unterlagen, sondern sie wurzelten in verschiedenen Schichten des Torfes, die einen über den verjährten Überresten der andern. Das Holz ist meist frisch und unverändert, die Baumart, dem es angehört, unverkenntlich. Man soll in dem Torfstich der Akademie auf einem andern Punkt eben dieses Moores nur Eichen finden, in den Gruben hingegen, die uns beschäftigen, kamen im allgemeinen nur Fichten (Pinus silvestris) vor. Ich habe aber auch eine Eiche darunter angetroffen. Unter der Borke eines Fichtenstammes wurden die Flügeldecken eines Käfers, anscheinend aus der Gattung Carabus, angetroffen." Zu dieser Schilderung sei bemerkt, dass unter Pinus silvestris nur Kiefern zu verstehen sind. Wenn Chamisso dafür Fichten setzt, so ist dies wohl ein leiser Nachklang aus der Jugendzeit, da er als neunjähriger Knabe mit seinen Eltern flüchtig und heimatlos in Süddeutschland weilte, wo die gemeine Kiefer Föhre, oder wie in Kurland geradezu Fichte, letztere aber Rottanne oder Tanne genannt wird. Eine ähnliche Namensverschiebung kommt in der allgemeinen Greifswalder Bezeichnung „Neuenkirchner Tannen" für den Kiefernbestand der Schiessstände zum Ausdruck.

Endlich weist auch der Name der Boberow — auf oberdeutsch Biberach — auf den ehemaligen Waldreichtum hin, denn der Biber, ein Tier, das einst im Wirtschaftsleben der osteuropäischen Völker eine grosse Rolle spielte, findet seine Existenzbedingungen nur dort, wo Wasser- und Baumreichtum sich vereinen.

Die Charakterpflanze des eigentlichen Salinengebietes im Rosental ist heute die Salzaster (Aster tripolium), welche die Abzugsgräben umsäumt und auf den grünen Koppeln mit ihren bläulich bis blaulila gefärbten Strahlblüten dichtgedrängt kreisrunde oder ovale Teppiche bildet und so dem aufmerksamen Wanderer noch heutigen Tages die Lage der verschütteten Salzbrunnen deutlich macht. Auch das Salzkraut

(Salsola kali), der Glasschmelz (Salicornia herbacea), der Augentrost (Odontites litoralis), das Gänsefüsschen (Chenopodina s. Schoberia s. Suaedia maritima), sowie eine salzliebende Meldeart (Atriplex litor.) wachsen hier, und noch andere Halophyten dürften zu finden sein, die ganz bestimmt auf die Anwesenheit von Chlornatrium im Boden hinweisen. Neben diesen Salzpflanzen finden Schilf und Binsen bei dem starken Wasserreichtum naturgemäss ein üppiges Wachstum und bilden grosse Rohrpläne; doch hat die Ableituug des auch in der Form Ruzdal vorkommeuden Namens von Rusch, Rohr ebeusowenig Beifall gefunden wie audere auf einen deutschen Ursprung zurückgreifende Erklärungen. Unter allen deutschen Ableitungseventualitäten hat die Annahme einer Namensübertragung noch die meiste Geltung gefunden. Im Salzbezirk waren von sächsischen Kolonisten zwei Ackerhöfe angelegt und Rosendal und Vogelsang geuannt worden, Ortsbezeichnungen, die häufig am Niederrhein und in Holland vorkommen. Als dieselben später wieder eingingen, man weiss nicht recht aus welchem Grunde, behielt das Feld am Zusammenfluss des Ryck und der Boberow die Benennung campus Rosendal.[1]) Lagen diese Höfe wirklich in dem feuchten Grunde, wo sich die Salinen befanden und nicht etwa auf höherem trockeneu Ackerboden, vielleicht dort, wo der Name Holländerberg an die damaligen Besitzer erinnert, so führten beide ihre Namen wie jener lucus a non lucendo, denn auch der Vogelsang dürfte so wenig wie die Rosen in jenen Wiesen heimisch gewesen sein. Heute nisten hier schreiende Kiebitze und lärmende Rohrsänger, melancholische Krähen ziehen darüber hin und aus der Ferne tönt ab und zu heiserer Mövenschrei.

Doch nicht nur in holländischen und niederrheinischen Gegenden, auch im slavischen resp. ehemals weudischen Sprachgebiet ist der Name Rozdal[2]) nicht eben selten. So lag im Kolberger Salzgebiet ein schon bald nach Gründung der Stadt mit den reinwendischen Ortsnamen Nekanin, Wobrot,

1) Pyl a. a. O.

2) Das wendische z ist ein weiches deutsches s.

Buggentin, Selnow und Borck zusammen genanntes Dorf Rozendal.[1]) Es starb allmählich aus[2]), teilte also das Schicksal des gesamten Wendenstammes in pommerschen Landen, woraus vielleicht ein Rückschluss auf die Nationalität der Gemeindeinsassen gestattet ist. Ferner findet sich gerade in dem gesalzensten Lande Europas, nicht weit vom Dniester in der Salzzone, die sich von Bochnia und Wieliczka an durch ganz Galizien und die Bukowina hindurch bis nach Rumänien hinein verfolgen lässt, ein Marktflecken Rozdal. Bedenkt man, dass auch unser campus Rozdal in einem ehemals von Wenden bewohnten und reichlich Salz führenden Gau gelegen ist, so kann die Möglichkeit einer fremdsprachlichen Ableitung nicht von der Hand gewiesen werden. Analog nun der Deutung des Stadtnamens Rostock als einem Ort, wo zwei Flüsse sich vereinigen oder trennen[3]), hat man es als Compositum von roz auseinander und dol vallis aufgefasst und mit diffluvium oder die Stelle übersetzt, wo der Ryck erheblich breiter wird.[4]) Diese Erklärung passt zwar auf die Warnow, die unterhalb Rostocks zum sogenannten Breitling sich erweitert, aber wenig auf die hydrographischen Verhältnisse des Ryck und der Boberow. Eher noch könnte eine wörtliche Auffassung von dis und vallis der Bodenbeschaffenheit des Geländes entsprechen. Den besten Überblick über dasselbe hat man von den Dünensandhügeln aus, die sich am Wege von Neuenkirchen nach Kl. Ladebow vor dieser Schäferei bis 3,20 m erheben an einer Stelle, die wie oben bemerkt, als Fundstätte prähistorischer wie wendischer Überreste bekannt ist. Hier entfaltet sich dem Wanderer das System zweier getrennter Täler: nach Süden senken sich die grünen Wiesen mit den schilfruden Wasserflächen des Torfmoors, aus denen die Boberow entspringt, zum Ryck hinab, an dessen rechtem Ufer die Stadt aufragt und das Land im Epistelberge eine Höhe

1) Wachs, Histor.-diplomatische Geschichte der Altstadt Colberg. Halle 1767.

2) Riemann, Geschichte der Stadt Colberg. Colberg 1873.

3) Miklosich a. a. O.

4) Pyl a. a. O.

von 8,3 m erreicht, nach der andern Seite zieht sich eine Bodensenke mit breiten Ackerflächen, jungen Kieferschonungen und losen Sanddünen erfüllt, zum Boddenspiegel hinab, über den aus der Ferne die blauen Küsten Rügens herübergrüssen. Ein in seiner Schlichtheit und Einsamkeit idyllisches Bild, dem die zarten Farbentöne von Himmel, See und Wald zumal bei sinkender Sonne und an klaren Herbsttagen eine eigenartige Anmut verleihen. Von diesem Standpunkt aus konnten wohl die alten Bewohner das ganze Gebiet Rozdal nennen. Will man aber diesen Namen nur für den von der Boberow durchflossenen Bezirk gelten lassen, so liegt eine andere Erklärung näher. Bekanntlich hielten die Wenden in ihren Orts- und Flurnamen mit Vorliebe charakteristische Eigenschaften fest, wofür weit und breit zahllose Zeugnisse vorhanden sind. Das Charakteristicum nun fürs Rosental waren die seit den ältesten Zeiten bekannten und benutzten Salinen. So ist denn zu vermuten, dass der wendische Gauname Rozdal auf die Bodenschätze, auf das Kochsalz hindeutet. Und dies ist in der Tat der Fall. Im wendischen Idiom wie mit geringen Abweichungen in allen slavischen Dialekten heisst die Salzlake rozsol, so dass Rozsoldol[1]) nichts anderes als Salzwassertal oder — wenn man den Begriff dol in seinem älteren Sinne spezieller als Grube fovea auffassen will — „Salzbrunnen“ bedeuten würde. Wenn dem niederdeutschen Kolonisten aus dem Munde des wendischen Eingeborenen dessen Rozsoldol, vielleicht schon verkürzt in Rozdol entgegenklang, konnte das fremdsprachliche Wort leicht dem bekannten Rosendal der heimatlichen Mundart angepasst werden. Ja noch mehr. Es ist nicht unwahrscheinlich, dass auch der bisher noch nicht gedeutete Flussname Hilda oder Eldena zum Salz in Beziehung steht: Im Gebiet der mecklenburgischen Elde ist ebenfalls uralter Salinenbetrieb zu Hause. Am Unterlauf dieses Flusses liegt eine geologisch höchst merkwürdige, an Gipsbrüchen und

1) Dass dol solche Composita bildete, geht u. a. aus dem überlieferten Yenzidol, Jenzidol quod Wormgraue — Schlangengraben — dicitur, hervor.

Steinsalzlagern reiche Gegend.[1]) Von dem ehemaligen Nonnenkloster Eldena in nordwestlicher Richtung bis zum Gutshof Gross-Tinkenberg in der von der Sude umspülten Teldau ist der Salzgehalt des Bodens durch seine Halophytenflora, durch Solquellen, Erdfälle, Pingen und Tiefbohrungen erwiesen. Den Mittelpunkt dieses schon in alten Zeiten bergmännisch ausgebeuteten Gebietes bildet der Lübtheener Gebirgszug, der sich in dem von Diluvial- und Heidesand bedeckten Gipsberge bis 20 m über den Meeresspiegel erhebt und Solquellen zutage treten lässt, welche einem durch neuere Tiefbohrungen nachgewiesenen mächtigen Steinsalzlager entstammen. Zu diesem Gebirgsstock gehören auch die ziemlich starken, nach älterer Angabe dreiprozentigen Salzquellen von Conow unweit Eldena. Diesem Kloster wurden bei der Gründung alle in seinem Gebiet etwa vorhandenen Salzquellen als Eigentum zugesprochen, was die Einrichtung der Saline Sülz zur Folge hatte.[2]) Der Fluss selbst, nach dem das Kloster benannt wurde, führte ausser seinem alten Namen Elda (786[3]), Eldia (946), Aldia (1150), Elde (1170), Aldea (1179), Eldene (1185), Eldena (1189 u. 94), Eldana (1214 u. 17) vom XIII. Jahrhundert an auch die slavische Bezeichnung Reka, woraus zu entnehmen ist, dass verschiedene Völker in diesem Winkel des Obotritenlandes gesessen haben, der im übrigen eine öde Heidesandlandschaft nur durch seinen Salzreichtum Ansiedler anlocken mochte. Es erinnern aber Hilda sowohl wie Aldea an das angelsächsische heal und das altdeutsche halle, die beide einen Platz für die Bereitung und Aufbewahrung des Salzes, eine Saline bezeichnen, ja vielleicht kann die Form Aldea auf den cambrischen Stamm halen, das Salz, zurückgeführt werden. Die Sitze der Kelten in Norddeutschland reichten nachweislich einstmals ostwärts bis zur unteren Elbe. Dieses Volk aber

1) Geinitz, Der Boden Mecklenburgs, Stuttgart 1885.

2) Über die Solquellen Mecklenburgs vgl. Jahrb. des Ver. für Mecklenburg. Geschichte u. Altertumsk. Jahrg. XI. Schwerin 1846.

3) In Karl des Grossen Stiftungsbrief für das Bistum Verden. Codex Pom. diplom. Urkunde 1; die anderen Namensformen in den Urk. Nr. 6, 10, 28, 47, 59, 32, 69, 98, 111.

besass bereits im Altertum eine verhältnismässig hohe Kultur; ihnen schreibt Hehn[1]) die Anlage der ersten in Germanien betriebenen Salzsiedereien zu, wie sie auch im Bergbau, in der Metallbearbeitung und in allen Künsten fortgeschrittenen Lebens den weiter östlich in halber Wildheit verbliebenen verwandten Stämmen um Jahrhunderte vorausgingen.[2]) Ob nun wirklich schon die Kelten hier an der Elde wie dort an der Hilda die Salzquellen benutzten und die Flüsse danach benannten, bleibe dahingestellt; ein gewisser Zusammenhang ist jedenfalls gegeben und es müsste weiteren Forschungen überlassen bleiben, aus diesen zwar schwachen, aber doch vorhandenen Spuren einen sicheren Weg, der zur klaren Erkenntnis führt, anzubahnen.

Literatur.

Berghaus, Landbuch von Pommern und Rügen, T. 4, Anklam 1866.

Dähnert, Pommersche Bibliothek, Greifswald 1752—55.

Hasselbach und Kosegarten, Codex Pomeraniae diplomaticus, Greifswald 1862.

Pommersches Urkundenbuch, herausgeg. vom Stettiner Staats-Archiv, Stettin 1878—91.

Codex Esromensis. Esrom Klosters Brevbog ed. O. Nielsen, Kjøbenhavn 1880/81.

Pyl, Geschichte des Zisterzienser-Klosters Eldena, Greifswald 1881.

Pyl, Geschichte der Greifswalder Kirchen, Greifswald 1885.

Deecke, Die Solquellen Pommerns. Greifswald 1898.

v. Chamisso, Untersuchung eines Greifswalder Torfmoors, o. O. 1823.

v. Ramberg, Eine prähistorische Fundstelle bei Kl. Ladebow. II. Jahresbericht der G. G. G. 1885.

v. Hagenow, Über die Pfahlbauten des Ryck. Meckl. Jahrb. XXX, Schwerin 1865.

Bornhöft, Tiefenkarte des Greifswalder Boddens. II. Jahresber. der G. G. G. 1885.

Lehmann, Pommerns Küste von der Dievenow bis zum Darss, Breslau 1878.

Kornerup, Die Verbindung des Klosters Esrom mit den wendischen Landen. Balt. Stud. 33, Stettin 1883.

1) Hehn a. a. O.

2) Hehn, Kulturpflanzen und Haustiere. Berlin 1877.

Jacob, Das wendische Rügen. Balt. Stud. 44, Stettin 1893.
Lappe, Mitgabe nach Rügen, Stralsund 1813.
Lisch, Geschichte der Saline zu Conow. Meckl. Jahrb. IX, Schwerin 1846.
Künel, Die slavischen Ortsnamen in Mecklenburg. Meckl. Jahrb. 46. Schwerin 1886.
Geinitz, Der Boden Mecklenburgs, Stuttgart 1886.
Geinitz, Die Mecklenburger Höhenrücken, Stuttgart 1886.
Gloy, Siedelungskunde Nordalbingiens, Stuttgart 1892.
Nüchter, Das Fichtelgebirge, Leipzig 1899.
Rietschel, Markt und Stadt, Leipzig 1897.
Hehn, Das Salz. Eine kulturhistorische Studie, Berlin 1873.
Hehn, Kulturpflanzen und Haustiere. Berlin 1877.
Wachs, Geschichte der Altstadt Colberg, Halle 1767.
Riemann, Geschichte der Stadt Colberg, Colberg 1873.
Miklosich, Die slavischen Ortsnamen aus Apellativen. Denkschr. d. Kais. Akad. d. Wissensch., Bd. 21, 23, Wien 1872, 74.
Miklosich, Etymologisches Wörterbuch der slavischen Sprachen, Wien 1886.
Miklosich, Lexicon Palaeosloveno - Graeco - Latinum, Vindobonae 1862/63.
Mucke, Laut- und Formenlehre der niedersorbischen Sprache, Leipzig 1891.
Zwahr, Niederlausitz-wendisch-deutsch. Handwörterbuch, Spremberg 1847.
Bose, Wendisch-deutsch. Handwörterbuch, Grimma 1840.
Buttmann, Die deutschen Ortsnamen, Berlin 1846.
Jettmar, Überreste slavischer Orts- und Volksnamen in der Provinz Brandenburg, Potsdam 1846.

Das skandinavische Erdbeben vom 23. Oktober 1904 und seine Wirkungen in den südbaltischen Ländern.

Mit einer Tafel.

Von

W. Deecke.

Erderschütterungen gehören in Pommern zu den seltensten Erscheinungen. Seit beinahe 160 Jahren sind solche nachweisbar nicht beobachtet. Am 23. Oktober 1904 hat aber ein skandinavisches Beben auf die südostbaltischen Länder übergegriffen und wurde in Vorpommern schwach, in Hinterpommern und Westpreussen deutlich verspürt.

Wegen der Seltenheit, und weil sich meiner Meinung nach aus der eigenartigen Ausdehnung der Erdbebenwellen Schlüsse auf den geologischen Bau unserer Provinz ziehen lassen, habe ich gleich am 25. Oktober die ersten Schritte zur Erlanguug von Beobachtuugsmaterial getan, am 27. einen Aufruf erlassen, den fast alle pommerschen Zeituugen auf meine Bitte abdruckten. Ich erhielt darauf von den verschiedensten Beobachtern in dankenswertester Weise Auskunft und bin nun in der Lage, diese Erscheinung wenigstens in unserem Gebiete zu schilderu.

Bevor wir aber dazu übergehen, mag nach der Literatur kurz zusammengestellt sein, was an ähnlichen Erschütterungeu bislang in Pommern beobachtet war. Vou allen diesen Angaben scheint nur eine auf ein echtes Erdbebeu zurückzugehen. Dieses ist das bekanute grosse Beben von Lissabon am 1. November 1755. Damals gerieten die mecklenburgischeu, uckermärkischen, schwedischen und vielleicht auch die pommerschen Seen in wellenförmige Schwankungen. Bei der Allgemeinheit solcher Beobachtungen darf man kaum an dem Zusammen-

hange mit dem portugiesischen Stosse zweifeln. Boll[1]) sammelte eine ganze Reihe von Nachrichten und erwähnt z. B., dass an jenem Tage zwischen 11 und 12 Uhr mittags das Wasser des Malchower Sees sich von O. nach W. heftig bewegte, 3—4 Fuss anstieg, Kähne losriss und die Haustreppen überschwemmte. In der Kirche sei ein Stoss bemerkt. Ebenso war die Erscheinung an den uckermärkischen Seen. Bei Garz an der Oder trat der Fluss um dieselbe Zeit über das Ufer, riss Bauholz fort und blieb eine halbe Stunde in Unruhe. Bei Treptow a. T. soll durch das Beben eine Quelle geschaffen sein, die nach einiger Zeit wieder versiegte. Ihr Wasser brachte feinen weissen Sand mit, dem die wunderbarsten Wirkungen nachgesagt wurden; auf der Zunge wäre er wie Zucker sogar zerschmolzen.[2])

In den meisten Fällen, wo später derartige Flut- und Ebbeerscheinungen, sei es an der Küste, sei es an den grossen Binnengewässern, wahrgenommen wurden, handelt es sich sicher nicht um seismische Wirkungen, sondern um Phänomene, die den „Seiches" des Genfer Sees analog und auf atmosphärische Druckverschiedenheiten zurückzuführen sind. An den Küsten nennt man diese Erscheinungen „Seebär". R. Credner[3]) hat eine eigentümliche lokale Flutwelle vom 16./17. Mai 1888 ausführlich besprochen und dabei ähnliche Vorkommnisse an der pommerschen Ostsee aufgezählt.[3]) Hier möge nur auf die von Boll erwähnten und als fragliche Erdbeben angesehenen Flutwellen von Treptow a. R. hingewiesen sein, die unzweifelhaft in die Gruppe der „Seebären" gehören.[4]) Die eine Flut trat am 15. Juli 1756, die andere am 23. April 1757 ein; die erste pflanzte sich bis Polzin landeinwärts fort und war von einem

1) Geographie der deutschen Ostseeländer zwischen Eider u. Oder. Neubrandenburg 1847. 37—39. Dort auch die näheren Quellenangaben.

2) E. Boll, Über Entstehung der Inseln in Landseen des Ostseegebietes. Archiv d. Ver. der Freunde der Naturgesch. in Mecklenb. VII. 1853. 98.

3) Der „Seebär" vom 16./17. Mai 1888. Mitteil. d. Geograph. Gesellschaft Greifswald 3. (1886—1889) 1889. 57—96.

4) E. Boll, Erdbeben in Pommern. Arch. d. Ver. d. Fr. Naturg. Meckl. V. 1851. 215—216.

donnerartigen Getöse begleitet. Kleinere Schwankungen sind in neuester Zeit auch am Madüe-See durch Halbfass beobachtet[1]) und sicher mit den „Seiches“ zu vergleichen.

Als ein Erdbeben ist ein Ereignis von 1648 angesehen, wo in Pommern zusammen mit einem Unwetter 15 Dorfkirchtürme und viele andere Gebäude, ja ganze Schäfereien niedergebrochen sein sollen. Bei Stettin wurde angeblich ein Kirchturm ohne Beschädigung $10^1/_2$ Ellen von seiner Stelle fortgerückt. 1648 war aber überhaupt ein an Wunderzeichen reiches Jahr, das Jahr des grossen Friedens, so dass man solchen Berichten nicht recht Glauben schenken darf. Die Verwüstungen lassen sich ohne weiteres durch den Orkan erklären, und Rutschungen sind am Steilgehänge des unteren Odertales nicht selten, so dass man für das Rücken des Turmes kein Erdbeben braucht. Einfache Unterspülung mag den 1790 bei Tempelburg entstandenen Erdfall erzeugt haben, der an einem Seeufer erfolgte und in dem Abrutschen des Gehänges bestanden haben wird.[2]) Haken nennt Erdfälle mit Seenbildung noch von Bütow, Bublitz, Polzin; aber alle sind mehr als unsicher. Es war eine zeitlang Sitte, alles Mögliche durch Erdfälle mit Erdbeben verständlich zu machen. Dies ging sogar soweit, dass J. Fischer[3]), wohl angeregt durch die Verwüstung von Lissabon, die sagenhafte üppige Handelsstadt Vineta durch einen Erdfall vom Boden vertilgt sein liess. Rätselhaft bleibt eine Erderschütterung im Greifswalder Kreise, welche am 5. oder 6. März 1821 vier Fuss tiefe Risse im Boden erzeugte. Als Ursache wird grosse Kälte oder Gewitter oder gar ein Meteorsteinfall vermutet.[4])

Dagegen lassen sich die von schwachen Bodenstössen begleiteten Explosionen in Torfmooren leicht erklären. Ende Mai 1894 wurden heftige Erderschütterungen aus den Ort-

1) Stehende Seespiegelschwankungen am Madüsee. Zeitschr. f. Gewässerkunde, 5. Heft 1.

2) Chr. W. Haken, Der Erdfall bei Tempelburg. Pomm. Prov.-Blätter f. Stadt u. Land. 3. 1821 200—206.

3) Geschichte des deutschen Handels. Hannover 1785. T. I. 180 ff.

4) Gilberts Annalen d. Phys. u. Chem. LXI. 1822. 360.

schaften Nuthagen, Rützow und Morgenland im südlichen Teile des Kreises Schivelbein gemeldet. Dort gerieten unter donnerähnlichem Getöse bedeutende Moorflächen in wellenförmige Bewegung, so dass die in der Nähe arbeitenden Landleute erschreckt flohen. Ähnliche Vorgänge traten Anfang der neunziger Jahre (1891 oder 1892) im Moore von Zarrendorf in Vorpommern auf, verbunden mit dem Auswurf eines mächtigen Wasserstrahles und so heftiger Explosion, dass die beiden Arbeiter niedergeworfen und die beim Torfstechen gebrauchten Bretter fortgeschleudert wurden. In solchen Fällen werden die Bewegung und die Nebenerscheinungen durch das unter der Torfdecke angesammelte Sumpfgas veranlasst, welches unter Umständen mit beträchtlicher Gewalt entweicht. Schon v. d. Borne[1]) berichtet, dass in den Torfstichen der Domäne Carolinenhorst bei dem Abbau der zweiten, tieferen Schicht sich der Boden oft aufwölbe und die Torfdecke platze, wobei Soden 15 Fuss weit fortgeschleudert würden. Aus solchen aufgeblähten Stellen liesse sich durch Einstechen ein mit heller Flamme brennendes Sumpfgas erhalten und durch mehrere Löcher die Explosionsgefahr beseitigen.

Also mit Erdbeben haben alle diese Erscheinungen nichts zu tun. Wir kommen zu dem Resultate, dass in Pommern bislang nur zwei Beben sicher nachgewiesen sind, das von 1755 und das vom 23. Oktober dieses Jahres. Beides sind Erschütterungen, die in fremdem Gebiet entsprangen und nur mit ihren Ausläufern unsere Provinz berührten. Wir können daher Pommern als ein erdbebenfreies Gebiet ansehen und werden auf die Gründe noch am Schlusse zurückzukommen haben.

Das jüngste skandinavische Beben, dessen Wirkungen auf Pommern und das nordöstliche deutsche Tiefland wir verfolgen wollen, hatte seinen Ursprung im **Skagerak,** in der tiefen Rinne, welche den südöstlichen Zipfel Norwegens umsäumt und annähernd geradlinig an der Küste zwischen Kristiania und Gothenburg abschneidet. Ich verdanke Herrn Dr. E. Svedmark

1) Zur Geognosie der Provinz Pommern. Zeitschr. d. Deutsch. Geolog. Gesellsch. Bd. IX. 1857. 479.

in Stockholm einige Mitteilungen über Beginn und Epizentrum. Es scheinen drei Stösse eingetreten zu sein, das Maximum der Bewegung erreichte **Göteborg 11 h 27′ a. m.**, doch wurde im nördlichen Bohuslän schon 11 25′ eine Erschütterung verspürt. Das Hauptbeben hat sich über den grössten Teil Skandinaviens ausgebreitet und in den südlichen Teilen von Schweden sowie in Nordjütland vielfach Schrecken und kleinere Beschädigungen veranlasst. Nach den Zeitungsmeldungen ist in Blekinge eine Art Panik ausgebrochen, in Strömstad am Kristianiafjord sind Schornsteine umgefallen, in Hjo am Vettern wurde eine Kirche am Giebel beschädigt. Kräftig war der Stoss in Aalborg, Frederikshavn, Hjörring, sowie überhaupt in Nordjütland; deutlich in Arendal, Kristiansund, Elverum in Norwegen, in Lund, Malmö, in Schonen sowie in Seeland. Mehrfach sind dort Bilder von den Wänden gefallen, einige Öfen umgestürzt, Fenster klirrten, Schrank- und Zimmertüren öffneten sich, der Boden schien in wiegender Schwankung zu sein, Eisenbahnwagen begannen fortzurollen, und klar wurden mehrere Stösse verspürt. Es war gerade Kirch- oder Frühstückszeit, und die meisten Leute in ihren Häusern oder in den Kirchen versammelt, in denen es zu erregten Scenen kam.

Nach Mitteilung von Herrn E. Svedmark wurden Göteborg und Aalborg annähernd gleichzeitig, Kristiania um 11 28′ 10″ erschüttert, Bergen 11 30′, Trondhjem 11 29′, Upsala 11 29′, Lund 11 29′ 40″. Verbindet man die Orte gleichzeitiger Bodenbewegung, so erhalten wir langgestreckte, gegen NO. gerichtete ellipsoidische Kurven. Die Innerste reicht von Nordjütland bis Dalarne; die äussere begleitet den Westrand Norwegens bis Namsos, setzt über das skandinavische Gebirge nach Sollefteå und folgt von den Ålandsinseln der Ostseerinne über Oeland nach SW. bis Seeland. Das Beben ist aber viel weiter nach Osten bemerkt; es liegen Meldungen aus Helsingfors und Rihimäki in Finland, aus Riga, Dorpat sowie aus Pulkowa vor, wo das Maximum der Erschütterung etwa 11 32′ eintraf. Diese Endzahlen, die z. T. sehr genau festgelegt sind, werden uns dazu dienen, die pommersch-preussischen Beobachtungen zu kontrolieren.

Schon im südlichen Jütland, in Schleswig und Holstein macht sich eine erhebliche Abschwächung bemerkbar.

In **Hamburg** ist makroseismisch garnichts mehr beobachtet. Das Nordpendel der Erdbebenstation registrierte das Beben zwar, indessen in dem verhältnismässig kleinen Betrage von 38 mm, während sonst bei Fernbeben Ausschläge bis zu 10 cm vorkommen. Herr Direktor Petersen in Hamburg, dem ich diese Notiz verdanke, gibt folgende Zahlen:

Anfang des Vorbebens:	11 28′ 56″
„ „ Hauptbebens:	11 29′ 41″
Hauptausschlag:	11 31′ 50″
Ende: etwa	13.

In **Lübeck** hat Niemand den Stoss bemerkt. Erkundigungen, welche auf meine Bitte Herr Professor Friedrich einzog, ergaben ein völlig negatives Resultat, da selbst die Instrumente der erdmagnetischen Nebenstation nichts aufgezeichnet haben. Das stimmt mit dem Verhalten der Magnete auf dem Potsdamer Meteorologischen Observatorium überein und wäre durch die kurzen Schwingungen zu erklären.

Aus **Mecklenburg** ging mir keinerlei Nachricht zu, ebensowenig aus Vorpommern, abgesehen von den Küsten am Strelasund und von Jasmund.

In **Sassnitz** befand sich Herr Dampfschiffsspediteur Lesshaft mit einem anderen Herrn auf dem Hafenbahnhofe und war im Begriffe zu schreiben, als er ein Erzittern des Bodens merkte und die Feder absetzen musste. Es war, als ob ein Zug einführe, obwohl die Strecke ganz frei war. Herr Lesshaft sah des ungewöhnlichen Zuges wegen nach der Uhr, die 11 27′ zeigte. Der Hafenbahnhof steht auf eingerammten Pfählen am Steilabfalle des Jasmunder Plateaus, wo die Kreide rasch in die Tiefe sinkt.

Von **Arkona,** wohin ich um Nachricht geschrieben, wurde mir gemeldet (Herr Maschinenmeister Kruse), dass nichts beobachtet sei, auch die Kurve des selbstregistrierenden Pegels zeige nichts Ungewöhnliches. Dagegen hätten sich in der Nacht vom 24. auf den 25. Oktober so heftige elektrische

Erdströme eingestellt, dass in den Kohärern der funkentelegraphischen Station trotz aller eingeschalteten Widerstände die Feilspäne völlig verkittet wären.

Auf **Hiddensö** hat Herr Dr. Elbert vergebens herumgefragt; niemand hatte etwas gemerkt.

Die nächste Nachricht stammt aus **Stralsund.** Frau E. Wernicke Mönchstrasse 40 schrieb, dass in ihrer Wohnung eine Erschütterung wie bei dem Donner eines schweren Gewitters, ein Klirren der Prismen am Ständer bei dem Tische und eine pendelnde Bewegung von ihr selbst beobachtet wären. Ihr sei der Vorgang aufgefallen; auf der Strasse habe Ruhe geherrscht und, weil das Ganze sehr sonderbar gewesen, hätte sie sich gleich eine Notiz gemacht. Es sei Sonntag vor 12 Uhr gewesen.

Aus **Greifswald** besitze ich zwei Meldungen. Die erste stammt von Herrn cand. phil. Steinvorth, welcher zwischen 11 30′ und 12 an seinem Schreibtisch, Steinbeckerstrasse 46, ersten Stock sass. Derselbe fühlte den Tisch leise schwanken, hatte das Gefühl plötzlichen Herzklopfens und hörte ein Geräusch, als wenn ein schwerer Lastwagen in der Nähe vorbeiführe. Die Strasse war indessen am Sonntag morgen von Wagenverkehr leer. Das Haus ist, wie aus älteren Bohrungen hervorgeht, an der Grenze des Stadthügels auf torfigem Untergrunde errichtet und steht überhaupt nicht sehr fest. Das Ereignis ist Herrn Steinvorth sofort anfgefallen, sodass er beim Mittagessen davon sprach, noch ehe irgend etwas von Erdbeben bekannt war. Leider fehlt eine Zeitbestimmung.

Die zweite Mitteilung erhielt ich von Herrn Hermann Dähnn, wohnhaft Fischstrasse 22. Dieselbe lautet: „An dem betreffenden Sonntage war ich mit schriftlichen Arbeiten beschäftigt. In meiner Umgebung herrschte absolute Ruhe. Um die Zeit 11 30′ hörte ich plötzlich ein eigentümliches Geräusch, als wenn in weiter Entfernung ein schwerer Lastwagen mit grosser Geschwindigkeit über den Steindamm dahinfährt. Das Geräusch war zuerst schwach, dann stärker, nahm ab, wurde wieder stärker und hörte allmählig auf. Die über mir hängende Lampe geriet in stark zitternde Bewegung. Gleich-

zeitig nahm ich eine schwache Erschütterung meiner nächsten Umgebung wahr. Der ganze Vorgang dauerte nur kurze Zeit“ Dieser Bericht klingt nicht unwahrscheinlich; das Steigen und Fallen des Geräusches mag auf die verschiedenen Stosswellen zurückgehen. Das Haus liegt 200 m von der Wohnung des Herrn Steinvorth entfernt, aber auf dem Stadthügel. Den Untergrund kennen wir durch eine Bohrung in dem gegenüberliegendeu Hause, Fischstrasse 18; er besteht von oben nach unten aus 2,50 m Schutt, 6 m Lehm und 4 m Sand; in nächster Nähe am Markte ist bei 26,25 m unter Tag bereits die cenomane Kreide erbohrt, welche dort die höchste Lage in Greifswald hat.

In meiner Wohnung, Arndtstrasse 3, habe ich garnichts › rkt. — Leider hat niemand das grosse, im physikalischen Institut hängende, zu dem Foucault'schen Versuchen dienende Pendel beobachtet. Der Barograph am Wilhelmsplatz hat etwa um Mittag eine Verdünnung der Kurve, die aber schon lange vorher beginnt.

Ganz vereinzelt steht eine Beobachtung in **Stettin**. Der Brief ist nur mit E. S. gezeichnet, nähere Erkundigung blieb daher ausgeschlossen. Berichtet wird, dass am 24. Okt. in der Mittagsstunde — genaue Zeitangabe kann nicht gemacht werden, aber es war bestimmt vor 12 Uhr — die sechsarmige Petroleumlampe in kreisförmige Schwingungen geraten sei, ebenso die Prismen zweier Armleuchter. Es stellte sich ein momentanes Schwindelgefühl ein. Die Wohnung lag auf der Seite des linken Oderufers.

Ganz ähnlich wie diese vorpommerschen Berichte lautet einer aus **Kolberg**, den ich Herrn Ingenieur B. Mittendorf verdanke. Derselbe schreibt: „Am Sonntag d. 23. Okt. war ch im ersten Stock mit Schreiben beschäftigt. Um $^1/_2$12 Uhr empfand ich scheinbar einen leichten Schwindelanfall; ich sah sofort von dem Papier auf und hatte dann deutlich die Empfindung eines zweimaligen, kurz auf einanderfolgenden Hin- und Herbewegens. Ich fühlte, dass die Umgebung und das Haus die Bewegung mitmachten. Gleich darauf rieselte der Kalk hinter den Tapeten hernieder. Das Haus Preussenplatz 1 ist vollständig auf Pfählen erbaut.“ Beobachtung und

örtliche Verhätnisse stimmen also mit denen von Sassnitz und Greifswald. Augenscheinlich hat die Fundamentierung des Hauses auch in diesem Falle die Wahrnehmung des Stosses befördert.

Von **Swinemünde** erfuhr ich durch Herrn Baurat Kohlenberg von der Kgl. Hafen-Bauinspektion auf meine direkte Anfrage, dass der Pegelstand der Swine am 23. Okt. ganz besonders ruhig gewesen sei.

Östlich von Kolberg beginnt die eigentliche Erschütterungszone in Nord-Deutschland. Von **Schivelbein** und **Polzin** habe ich zwar keine Nachrichten empfangen, obwohl Herr Oberlehrer Wagenknecht in Schivelbein sich um Sammeln derselben eifrigst bemühte.

Dagegen liegen solche aus **Cöslin** vor. Herr Oberlehrer Knaack vom Kgl. Gymnasium, hat freundlichst eingehende Mitteilung gemacht: „Ich befand mich am Schreibtisch in meinem Arbeitszimmer, zwei Treppen hoch. Das Zimmer liegt genau nach Norden, der Tisch steht SW—NO. Ich fühlte plötzlich wellenförmige Schwankungen in der Richtung des Schreibtisches und glaubte anfangs an Herzklopfen (cf. Greifswald). Dann sah ich die Fenstergardinen schwingen und hatte das unbestimmte Gefühl, dass es sich um eine Erderschütterung handele. Zeit: 11 28′. „Auf dem Postamte ist nach der Kösliner Zeitung von Beamten die Bewegung verspürt. Ich habe auf meine Bitte um Auskunft von der Postdirektion folgende Antwort bekommen; „Von den Beamten der Telegraphenbetriebsstelle in Cösliu sind am 23. Oktober in der Zeit zwischen 11 28′ und 11 30′ nachstehende Wahrnehmungen gemacht worden. In dem im ersten Stocke des Posthauses gelegenen Apparatensaal öffnete sich ohne erkennbare Ursache die lose in ihrem Rahmen hängende Tür eines Ofens. Mehrere Beamte teils stehend, teils sitzend, fühlten den Boden unter sich schwanken. Die Aufziehgewichte der Regulatoren pendelten, so dass bei 50 cm Länge der Ausschlag 15 cm mass. Ein Uhrpendel blieb stehen. Die Wand, an der diese Uhr hängt, läuft W—O.“

Aus **Zanow** schreibt Herr Dr. Eschenbach, dass er sich im ersten Stock des Hauses befand, ein Geräusch der

unerwartet zusammenschlagenden Kleiderbügel hörte, die Fenstergardinen sich bewegen und vor allen Dingen einige leichte Pendel der elektrischen Leitung hin nnd her schwingen sah. Gleich darauf schlug die Uhr $^1/_2$12.

Ein Beamter des Postamtes in **Schlawe** (Pomm.), der in dem eine Treppe hoch belegenen Zimmer der Telegraphenbetriebsstelle vor einem Apparatentisch stand, spürte angeblich 11 46′ a. m. eine Schwankung. Auch will ein Unterbeamter, als er auf dem Bahnsteige Pakete sortirte, eine Erschütterung gefühlt haben, als ob eine Lokomotive hinter ihm vorbeiführe, obwohl keine solche in der Nähe war. Als Zeit wird 10 30′ angegeben. Diese beiden Notizen aus Schlawe erscheinen mir wenig zuverlässig.

Mehr Angaben kann ich aus **Stolp** bringen. Herr Gymnasialoberlehrer Melahn, Wilhelmstrasse 28 II gibt als Zeit des Stosses 11 32′ an; er spürte eiue kurze, aber heftige Erschütterung, als er lesend am Schreibtische in seinem sonst völlig ruhigen Hause sass. Möbel und Wände wurden in dem Maasse erschüttert, wie wenn ein schwerer Lastwagen auf der Strasse vorüberfährt; jedoch war die Bewegung viel kürzer und hörte plötzlich auf. „Da ich weder einen Lastwagen, noch sonst eine Ursache bemerkte, so schloss ich auf eiu Erdbeben und teilte dies auch nachmittags einigen Bekannten mit.“ Damit stimmt eine Nachricht, die ich Frau v. Gottberg, Wilhelmsstrasse 31 — also dieselbe Stadtgegend — verdanke. Der Stuhl, auf dem jemand sass, soll sich bewegt haben und in die Möbel ein Zittern gekommen sein, die Blumentöpfe hätten sich auf den Fensterbrettern bewegt. Dies alles sei ihr mitgeteilt, als sie nach 11 Uhr aus der Kirche nach Hause gekommen sei. — Drittens erfuhr ich von Herrn Dr. phil. F. Wieck, dass eine Bewohnerin seines Hauses im Hochparterre mit ihrer Tochter an einem schweren, massiven Tische, der ohne erhebliche Kraftanstrengung sonst nicht zu bewegen ist, gesessen habe. Die Dame verspürte genau gegen $^1/_2$12 Uhr eine ruckende, wellenförmige Bewegung dieses Tisches, und gleichzeitig geriet eine in dessen Mitte stehende ca. 25 cm hohe leichte Schale in ein heftiges

Schwanken. Die Erscheinung dauerte ca. 30 Sekunden. Es wurde als Ursache augenblicklich an Erdbeben gedacht. — Viertens hatte Fräulein Minna Rodenwald die Liebenswürdigkeit mir folgende Beobachtung zugehen zu lassen: „Ich sass gegen $^1/_2$12 Uhr in meinem Wohnzimmer mit meiner Kollegin, sie am Fenster, ich mit Schreiben beschäftigt, als ich den Tisch schwanken sah und mich selbst mit dem Stuhl schwanken fühlte. Zu gleicher Zeit krachten alle Fenster und Türen, ein Notenständer der an einem Bücherschranke stand stiess wiederholt an letzteren an und zitterte noch $^3/_4$ Minute nach. Meine Kollegin, die sich gerade bückte, hat zwar die Bewegung nicht selbst verspürt, aber die Schwankung des Hauses und der Möbel wahrgenommen. Das Ganze dauerte 10—15 Sekunden.“ In einem anderen Hause sei eine Uhr halb zwölf stehen geblieben, nachdem der Pendel plötzlich von vorne nach hinten geschwungen. Die Wand, an der der Regulator hing, läuft O—W. In einem dritten Hause hätten die Gewichte eines Regulators eine 2 Minuten dauernde unerklärliche Bewegung gezeigt. Die Wand sei in diesem Falle NO—SW. gerichtet. Eine Zeitungsnotiz schildert, dass in einer Wohnung die Hängelampe und drei am Fenster hängende Blumentöpfe in Schwingungen gerieten, Verbindungstüren sich bewegten und in demselben Zimmer getrennt sitzende Personen gleichzeitig das Gefühl des Schwankens hatten. Endlich erfuhr ich durch die Kaiserl. Oberpostdirektion zu Cöslin, dass auch auf der Telegraphenbetriebstelle im 1. Stock des Postgebäudes zu Stolp zwischen 11 32′ u. 11 33′ a. m. Erschütterungen eintraten; die erste dauerte 4 Sekunden, die $1^1/_2$ Sekunden spätere und schwächere etwa 2—3 Sekunden. Die Beamten hatten das Gefühl welleuförmiger Bewegung und von Schwindel. Die von den Gaslampen herabhängenden Gewichte pendelten von NNW. nach SSO. oder umgekehrt.

Ganz ebenso scheinen die Beobachtungen aus **Lauenburg** i. P. zu sein. Das „Kreis- und Lokalblatt“ (Lauenburger Zeitung) Nr. 252 erfährt von einem den wissenschaftlichen Kreisen der Stadt angehörigen Bürger (Prof. Dr.

Mahler): Ausläufer des Erdbebens sind von mir und Angehörigen am 23. Okt. $11^1/_2$ Uhr beobachtet. Sie bestanden in Schwankungen der Möbel (Sofa, Bett, Büfett, in welchem die Teller klirrten); namentlich auffällig waren die mehrere Minuten dauernden pendelnden Bewegungen der Gewichte einer Hängelampe. Ich sass am Schreibtisch und fühlte deutliche Schwankungen des Stuhles und des massiven Tisches, so dass ich zu schreiben aufhören musste. Die Bewegungen hatten anscheinend einen west-östlichen Verlauf und sind in den höheren Stockwerken deutlicher als in den unteren gewesen." In anderen Häusern gerieten die Bilder an der Wand und Stühle in Unruhe und Photographien in Stehrahmen sind umgestürzt. Direkte Mitteilungen habe ich von dort leider nicht erhalten; dagegen verdanke ich Herrn Prof. Edler in Potsdam mehrere Notizen, welche dem Meteorologischen Institut in Berlin durch ihren Meteor. Beobachter Herrn Timm zugingen: „Herr Sanitätsrat Dr. de Camp bemerkte $11^3/_4$ a. in seinem Hause Erschütterungen; die Hängelampe pendelte, die ärztlichen Instrumente wurden aus der Lage gerückt, Gummischläuche fortbewegt. Solche und ähnliche Erscheinungen sind in Lauenburg von Herrn Lehrer Röhr, bei dem ein Mörser vom Glasschrank herunterfiel, von Kaufmann Lenz am Markt, von Schuhmacher Moldenhauer, wo das Bett bewegt wurde, vom Gerichtsvollzieher Werner beobachtet." Erwähnt sei, dass manche Leute nicht so sehr die Empfindung einer Erschütterung als die eines gesteigerten Luftdruckes hatten, also wohl eine Art Beklemmung.

Von der Meeresküste bei dem Gardeschen See, aus **Rowe**, Kreis Stolp, schreibt Herr Lehrer Jaeckel, dass 11 34′ eine Erschütterung erfolgte. Dieselbe sei von mehreren Personen gemerkt, besonders von solchen, die gerade auf einem hölzernen Schemel oder einer Ofenbank Platz genommen hatten. Man erkannte deutlich, dass die Oefen zitterten und freistehende Gegenstände schwankten. Der Vorgang dauerte 30—40 Sekunden; alle Leute hatten das Gefühl von Schwindel.

Ebenso zahlreich sind die Beobachtungen im angrenzenden **Westpreussen**, vor allem in Danzig. Herr Oberlehrer Dr.

P. Dahms hatte die grosse Liebenswürdigkeit in Danzig Zeitungen zu sammeln, sich in Neufahrwasser nach dem Pegel zu erkundigen und in der Provinz bei Freunden und Bekannten Nachrichten einzuziehen. Am deutlichsten zeigte sich das Beben auf dem Schwemmlande der unteren Stadtteile, ja ist sogar weiter aufwärts im Werder zwischen den beiden Weichselarmen an mehreren Stellen registrirt. Dagegen haben die höheren Stadtteile die Erschütterung nicht merkbar mitgemacht. Herr Dr. Dahms, der in Langfuhr wohnt, hat persönlich nichts beobachtet. Dies stimmt mit den sonstigen Angaben; denn die verschiedenen Freunde und Kollegen des Herrn Dahms haben ihm aus **Marienwerder, Marienburg, Briesen** und **Thorn, Graudenz** geschrieben, dass dort nichts verspürt sei. Zweifelhaft bleibt, ob in **Neustadt W.-Pr.** im 2. Stock eines Hauses die Erschütterung beobachtet wurde.

Von **Elbing** meldet die Elbinger Zeitung No. 254. „Herr Ingenieur Meyer (Hospitalstrasse 3) hat in seiner Wohnung beim Briefschreiben alle oben angegebenen Beobachtungen gemacht und hatte die Empfindung einer leichten Wellenbewegung wie bei einer Seefahrt. Direkte Erkundigungen auf der Nehrung des Frischen Haffs bei Kahlberg verliefen resultatlos".

Aus **Neuteich** im Grossen Werder sandte Herr Krüger an das Meteorologische Institut zu Berlin die Notiz: „Sonntag, den 23. Oktober sass ich an meinem Arbeitstisch die Zeitung lesend, als gegen $^1/_2$12 mein Körper und die Zeitung, die ich hielt, sich bewegten. Es erschien mir unerklärlich und machte den Eindruck einer vorübergehenden körperlichen Schwäche.

Weitere Nachricht stammt aus **Tiegenhof.**

In **Danzig** ist das Beben am kräftigsten in den Teilen an der Motlau und Weichsel bemerkbar gewesen, so auf der Schichauwerft, auf Langgarten und Niederstadt, und dauerte nur kurze Zeit. Spezielle Berichte haben wir vom Stadtgraben No. 17, von der Weidengasse, Fleischergasse, vom Brabank und Dominikwall. Aus der Weidengasse schildert ein F. G. in der Danziger Allgemeinen Zeitung No. 252 das Ereignis. Er habe beim zweiten Frühstück gesessen, die Uhr habe eben $^1/_2$12 geschlagen, es war ganz still. Da fingen

die Blätter der auf dem Blumentisch stehenden Pflanzen an sich zu bewegen, ebenso die Gaskrone, das Sofa, und eine gewisse Beklommenheit ergriff ihn und seine Frau. Die Bewegung sei ähnlich wie auf leicht bewegtem Wasser oder beim Vorbeifahren schwerer Lastwagen gewesen. — Am Stadtgraben 17 wurde zwischen 11 und 12 ein heftigerer Stoss empfunden, derart, dass eine Frau, die vor ihrem Nähtisch sass, sich an demselben festhalten musste. Vorhänge und Gardinen schwankten. Ebenso auf Brabank, wo mehrere Personen in einem Zimmer versammelt waren, aber draussen völlige Ruhe herrschte. Dort krachten die Zimmertüren und gingen teilweise auf.

Besondere Aufmerksamkeit ist dem Pegelstande gewidmet worden. Freilich existieren in Danzig und Neufahrwasser nach Angabe des Herrn Navigationsschuldirektors Holz, keine selbstregistrierenden Apparate, aber wohl ein solcher an der **Plehnendorfer Schleuse**. Herr Dr. Dahms hat sich das betreffende Blatt vorlegen lassen und schreibt darüber: „Die Kurve zeigte um Mittag eine kleine Erhöhung. Die Schwellung setzte um ca. 12 Uhr ein und war um $1^1/_2$ Uhr beendet. Jedenfalls war sie nicht momentan, sondern langsam an- und absteigend. Der Apparat ist sehr fein und zeigt die geringsten Schwankungen des Niveaus. Es wurde die Frage erörtert, ob die markierte Überführung der Kurve nicht durch passierende Dampfer hervorgerufen sei. Erkundigungen nach der Durchfahrt von Dampfern gaben keinen sicheren Aufschluss. Aber da die Schwellung $1^1/_2$ Std. anhält, gleichmässig auf- und absteigt, liegt meiner Meinung nach eine längere Zeit währende Einwirkung, wie durch ein Beben vor. Die Pegel- und die Barometerstände, die Herr Lotsenkommandeur Wunderlich in Neufahrwasser notierte und freundlichst übersandte, waren:

	Pegel:	Barometer:
8 h. a. m.	3.52 m	764.0 mm
12 h.	3.54 „	764.2 „
4 h. p. m.	3.51 „	764.5 „

Genauer hat in Neufahrwasser der hoch empfindliche

Barograph des Küstenbezirksamts den Luftdruck verzeichnet. Aus der Kurve desselben ergibt sich:

am 23. Oktober	10 h.	a. m.	763.9 mm
	11	—	764.1 „
	12	—	764.2 „
	1	—	764.6 „
	2	—	764.4 „
	3	—	764.2 „

Die Kurve zeigt weder Unterbrechung, noch plötzliches Steigen, was mit Rücksicht auf die von Lauenburg gemeldete Luftdruckzunahme von Interesse ist. Das feine Chronometer mit Kompensationspendel des Küstenbezirksamts hat keinerlei Störung erfahren, eben so wenig hat sich das Azimut des Passageinstrumentes oder der Gang der drei Pendeluhren in der Navigationsschule geändert. Ein amtliches Schreiben der Weichselstromverwaltung teilt auch mit, dass die Wasserbauinspektionen Thorn, Kulm, Marienwerder, Dirschau und Marienburg keinerlei Wahrnehmungen über das Erdbeben machten und die eingebauten selbstregistrierenden Pegel zu Thorn, Kurzebrasch und Einlage (Schleuse) Störung nicht erkennen liessen.

In **Deutsch-Eylau** hat ein Herr das Beben konstatiert, genau $^1/_2$12 Uhr. Er war gerade mit dem Aufziehen der Uhr beschäftigt.

In **Gross-Rosalnen** soll mittags der Bahnhofsbrunnen versiegt und das Wasser desselben erst nach drei Tagen mit viel Schlamm wiedergekommen sein (Zeitungsnotiz).

In **Königsberg** wurde das Beben verspürt in den verschiedenen Flügeln eines gut fundamentierten Hauses am Hammerweg, und zwar als zwei kurz aufeinander folgende Stösse; und ebenso in der Amalienaue. Auf der Sternwarte und im physikalischen Institute sind keine Beobachtungen gemacht.

In **Memel** hat jemand, der lesend auf einem Stuhl sass, ein Schwanken desselben bemerkt und gesehen, wie Palmwedel auf einem Blumentisch in eine 2 Minuten anhaltende Schwingung mit 5—6 cm Ausschlag gerieten. Die Uhr zeigt 11 32′.

Die letzte mir bekannte Nachricht kommt von **Nemmersdorf** oder **Darkehmen** bei Gumbinen, wo ein Besitzer am

Ufer der Angerap stehend einen dreifachen Ruck fühlte und das Wasser des Flusses gischtartig aufsteigen sah und gurgeln hörte.

Ausserhalb Deutschland hat man das Beben notiert in **Riga, Dorpat, Pulkowa** und **Helsingfors.**

Herr Professor Lewitzky schreibt mir aus **Dorpat**, dass auf der Steruwarte zwar nichts gespürt sei, aber die Horizontalpendel der Erdbebenstation einen W—O. resp. umgekehrt gerichteten Stoss anzeigten, dessen Hauptphasen folgende sind:

	Leichte Peudel (Photogr. Aufzeichn.)		Schwere Pendel (Mechan. Aufzeichn.)
Richtung	NW—SO.	SW—NO.	W—O.
Anfang	11 30′ 5″	11 31′ 0″	11 30′ 5″
der Hauptbewegung			11 31′ 2″
Maximum	11 32′ 1″	11 32′ 7″	11 31′ 6″
Ende	11 49′ 4″	11 47′	11 36′ 9″

In **Pulkowa** (Observatoire Central Nicolas) ist ebenfalls der Stoss gefühlt. Nach liebenswürdiger Mitteilung von Herrn O. Backlund haben ihn auch die magnetischen Instrumente in **Pawlowsk** registriert; indessen erhielt ich keine näheren Angaben.

Im **übrigen Deutschland** konstatierten wohl alle Erdbebenwarten einen Ausschlag ihrer Pendel.

Zunächst bekam ich durch Herrn Prof. Edler folgende Nachricht über das Geodätische Institut in **Potsdam:** „Im Geodätischen Institut sind zwei Seismographen aufgestellt, ein verbesserter Horizontal-Pendelapparat nach v. Rebeur-Paschwitz mit photographischer Registrierung und ein Pendelapparat nach Wiechert mit Russchreiben. Die nachstehenden Angaben beziehen sich auf das letzte Instrument. — Sehr bezeichnend für dieses Erdbeben ist die kurze Dauer der Schwiugungen. Während sonst als Mittel 20 Sekunden galten, dauerte diesmal die Periode nur 2.2—3.7 Sekunden (also wie in Hamburg beobachtet). Eine bestimmte Richtung kann nicht angegeben werden, da beide Komponenten den Beginn des Bebens gleichzeitig und ganz ähnlich geben.

	östliche Komponente:	nördliche Komponente:
Anfang	11 28′ 55″	11 28′ 57″
Beginn des Hauptbebens	11 30′ 30″	11 30′ 27″
Maximum	11 31′ 2″	11 30′ 49″
bis	11 31′ 32″	11 31′ 49″
Ende	12	
Grösste Amplitude	46 mm	44 mm

bei 200facher Vergrösserung."

Dann hatte Herr Dr. Etzold in **Leipzig** die Güte mir zu schreiben, dass auch die dort befindlichen Seismographen „ein selten zierliches und deutliches Seismogramm" geliefert hätten. Die ersten Wellen trafen 11 29′ 20″ ein, die stärkste Bewegung begann 11 31′ 30″ und verursachte Ausschläge von 13—17 mm.

Ferner hat Herr Prof. Wiechert in **Göttingen** mir seine Beobachtungsresultate zugänglich gemacht.

	Zeit	Periode	N—S. Komponente	O—W. Komponente
Erste Vorläufer	11 29′ 2″	0.5″	1 μ	1 μ
Zweite Vorläufer	11 29′ 45″	2—3″	4 μ	4 μ
Beginn	11 30′ 14″	10″ 2″	— 6 μ	11 μ 6 μ
Maximum	11 32′ 5″	10″	25 μ	62 μ
Nachläufer		7″		
Ende	12 0′			

„In der O—W. Komponente ist das Maximum sehr wenig, in der N—S. Komponente sehr stark mit Wellen der 2. Periode überlagert, dieselben machen sich auch in den Nachläufern bemerkbar."

Auch die Kaiserliche Hauptstation zu **Strassburg** i/E. zeigte diese Erschütterung an allen Instrumenten. Die Einzelheiten sollen von dort veröffentlicht werden. Ohne vorzugreifen, darf ich wohl sagen, dass das Maximum bei 11 34′ 20″ lag, woraus der Zusammenhang mit dem skandinavischen Beben klar hervorgeht.

Schliesslich verdanke ich Herrn Prof. Belar zu **Laibach** in Kärnten die liebenswürdige Mitteilung, dass selbst noch an seiner Erdbebenstation der Beginn mit 11 31′ 35″, das Maximum mit 11 34′ 34″ und das Ende um 11 40″ zu konstatieren war.

Damit sind die mir zugänglich gewesenen Beobachtungen erschöpft. Eine monographische Bearbeitung der Gesamterschütterung liegt nicht im Plane dieses Aufsatzes und mag anderen überlassen bleiben.

Ich fasse nun die Beobachtungen kurz zusammen.

Das im Skagerak entstandene tektonische, mit dem Bruchsystem des Kristianiafjordes und Skageraks genetisch verbundene Erdbeben hat sich mit seinen letzten schnellen Wellen über ganz Deutschland ausgebreitet, so dass unser Vaterland und ein Teil der Alpen in die mikroseismische Zone gehört. Makroseismisch ist der Stoss in den Landstrichen südlich und östlich des Ostseebeckens beobachtet, aber meistens nur in der Küstenzone. Eine Ausnahme macht Inowraclaw, wenn die Beobachtung, über die ich nichts Näheres erfuhr, zutrifft. In Pommern ist Stettin bisher der südlichste Punkt. Während aber die SW.-Ecke der Ostsee in Holstein, Hamburg, Lübeck, vielleicht auch Mecklenburg und sicher Vorpommern keine makroseismische d. h. ohne Instrumente wahrnehmbare Bewegung zeigte, hat die hinterpommersche und preussische Küste von Kolberg bis Riga alle gewöhnlichen Anzeichen eines schwachen Erdstosses von der Klasse II der Forel-Rossi'schen Skala geliefert. Derselbe verschwindet landeinwärts an dem pommerschen Landrücken. Die Kurven fühlbarer Erschütterungen, die in Skandinavien gegen NO. gestreckt sind, erleiden im südwestlichen Abschnitte des Baltikum eine auffällige Verengerung in westlicher Richtung.

In Pommern und Preussen trat das Erdbeben durchaus gleichförmig auf und zwar in Form einer leichten Erschütterung, wie wenn ein Lastwagen über das Pflaster fährt. Schaden ist nirgends geschehen. Die Beobachter hatten ein rasch vorübergehendes Schwindelgefühl und die Empfindung auf ganz schwach bewegter See zu sein; Hängelampen, Blumenwedel, Ampeln,

Gewichte der Uhren pendelten hin und her, gelegentlich wurde ein Geräusch wie von einem rollenden Wageu vernommen, ganz vereinzelt ist ein leichter Gegenstand um- oder herabgefallen. Bemerkenswert ist, dass fast alle Beobachter im Zimmer sassen, mit Lesen oder Schreiben beschäftigt. Im Freien hat kaum ein Einziger etwas gemerkt, ein Zeichen, wie schwach die Bewegung war. Befördernd für die Beobachtungen wirkte, dass sie Sonntag Vormittag erfolgen konnten, wo sich viele Personen zu Hause mit schriftlichen Arbeiten abgeben, und dass am Sonntag kein Lastwagenverkehr stattfindet; denn sonst hätten die meisten die Erschütterung in Gedanken sofort auf solche Ursache zurückgeführt und unbeachtet gelassen. Das Barometer scheint gleichmässig im Steigen gewesen zu sein.[1]) Das Meer hat nur ganz schwach auf das Beben reagiert; denn bei Arkona und Swinemünde war keine, bei Danzig nur eine unbedeutende, bald wieder einebbende Anschwellung nachweisbar. In der Hinsicht verhält sich dies Beben in unseren Gegenden anders als das Lissaboner, welches freilich ungleich heftiger auftrat.

Ganz genaue Zeitangaben fehlen leider. Die vorhandenen genügen jedoch vollstäudig, um zusammen mit den Seismogrammen der entfernteren Orte die pommersch-preussische Erschütterung auf Skandinavien zu beziehen. Nach den Kurven gleicher Zeiten und der Beobachtung des Stosses in Lund um 11 29′ 40″ war in Pommern das Beben um 11 30′ 30″ zu erwarten. In Potsdam liegt das Maximum bei 11 31′ 2″—49″, in Leipzig 11 31′ 30″. Damit stimmen die oben angegebenen pommerschen Zeiteu überein. In Zanow schlug die Uhr unmittelbar nach dem Stoss $^1/_2$12. Die übrigen Zahlen weichen nach unten und oben ab. 11 27′ ist zu früh für Sassnitz, 11 34′ zu spät für Hinterpommern, da damals die Welle bereits in Laibach angelangt war; 11 32′ für Memel ist auch ein wenig zu spät, weil das Maximum schon in Dorpat war, aber immerhin ziemlich genau. Die Entfernung Lund—Potsdam beträgt ca. 360 km. Die Zeitdifferenz ist 82 Sekunden, sodass

1) Oben sind die Zahlen von Neufahrwasser angeführt, die Greifswalder Barometerstände waren: 7 ha. 761.9, 2 hp. 762.3, 9 hp. 763.4.

eine Geschwindigkeit der Welle von 4.4 km herauskäme. Rechnen wir damit rückwärts in die direkte Entfernung Lund—Cöslin, so erhalten wir für Zanow-Cöslin die Zeitbestimmung 11 30′ 40″, für Memel 11 31′ 30″, für Deutsch-Eylau 11 31′ 20″. Das sind alles Beträge, die soweit mit den Beobachtungen stimmen, als selbst gut gehende Uhren diese Unterschiede aufweisen können. Die eben berechneten sind selbstverständlich nur Näherungswerte. Die spezielle Untersuchung des Bebens hat die einzelnen Phasen und deren Geschwindigkeit zu ermitteln. Zur Orientierung diene, dass Strassburg i. E. und Pulkowa annähernd gleich weit vom Skagerak entfernt sind, (Laibach ist etwas weiter, daher ist der Stoss dort auch 20″ später) und dass eigentlich die in Hinterpommern beobachtete makroseismische Zone über Berlin und Hannover und das Skagerak herumziehen sollte; aber die Beben verhalten sich in der Beziehung oft sehr eigentümlich. Darauf beruht ihr Wert für die Erkenntnis des geologischen Baues einer Gegend.

Endlich ist zu bemerken, dass in Hinterpommern mehrere Beobachter von kurzem, wiederholtem Ruck sprechen, was mit den Seismogrammen und den Angaben Svedmark's, dass mehrere Stösse erfolgt seien, stimmt.

Übrigens hat es bei diesem Hauptbeben in Skandinavien sein Bewenden nicht gehabt. Am Nachmittage traten weitere schwächere Erschütterungen ein: am 25. Oktober 6 10′ p. m. wurde eine solche beim Leuchtturm Strömtangen registriert, am 26. Oktober 6 27′ a. m. eine solche im südlichen Teil des Amtes Smalenene bei Frederikstad an der schwedisch-norwegischen Grenze. Noch am 18. November $3^1/_2$ a. m. ist die Gegend von Ullensåker und Eidsvold durch zwei aufeinander folgende Stösse erschüttert, die stärker waren als am 26. Oktober. Es handelt sich also, wie Svedmark mit Recht bemerkt, um einen Erdbebenschwarm, der mit einem heftigeren Stosse beginnen oder nach längeren schwächeren Beben mit einem solchen schliessen kann. Typus dieser Erscheinung sind die von H. Credner so trefflich geschilderten Bebenschwärme des Vogtlandes in Sachsen.

An dies Beben lassen sich einige interessante geologische Bemerkungen knüpfen. Wir sehen, dass Vorpommern und die westlichen Teile der deutschen Tiefebene sehr schwach berührt wurden, die hinterpommersche Küste jedoch kräftigere Bewegung zeigte. Ich führe dies auf den Bau des Untergrundes zurück. In Schweden ist augenscheinlich die vom Skagerak ausgehende Welle zuerst hauptsächlich nach NO. gelaufen, so dass wir eine etwa dem Bruchgebiete des Kristianiafjordes angepasste stärkste Schütterungszone erhalten und derselben schmiegen sich die nächsten makroseismischen Zonen an. Im Süden ändert sich das Bild; Hamburg und Potsdam hatten die Maxima fast in derselben Zeit, die Kurve streckt sich gegen S., die makroseismische Zone in Hinterpommern gegen SO. Hamburg—Potsdam, also die Linie der Unterelbe entspricht wahrscheinlich einem Bruche in der Richtung des hercynischen Systems. Demselben gehörten auch der Strelasund und der Steilabfall der Rügen'schen Ostküste bei Jasmund an. Es ist daher sehr charakteristisch, dass drei Orte in Vorpommern, die an einer solchen Bruchlinie liegen, nämlich Stralsund, Greifswald, Stettin, die einzigen Beobachtungsstellen für das Beben waren, ferner Sassnitz, wo die Kreide jäh abbricht. Dieses hercynische Bruchsystem beherrscht ebenfalls Schonen und Bornholm und reicht vielleicht mit seinen letzten Ausläufern über die Mittellinie der Oderbucht hinaus bis Kolberg. Weiter ist es vorläufig nicht nachgewiesen. Am Ende dieser Verwerfungen d. h. in der Gegend von Cöslin beginnt die pommersch-preussische makroseismische Zone, und bis Danzig liegen die Beobachtungsstellen dicht bei einander: Cösliu, Stolp, Rowe, Lauenburg, Neustadt, Danzig, Neuteich, Elbing. Die Bewegung macht einen einheitlicheren Eindruck als in Vorpommern, als ob die Wellen kräftiger, ungebrochener angelangt seien.

Dies Verhalten legt den Schluss nahe, dass die zwischen Rügen und der Nordsee zahlreichen, NW—SO. laufenden Klüfte das Erdheben abschwächten, ferner dass die im hercyuischen Sinne streichenden, sehr verschieden zusammengesetzten Schollen und die wahrscheinlich tiefe Lage des

krystallinen Gebirges einerseits die oberflächliche Bewegung erlöschen liessen, andererseits die Wellen zwangen, sich dem Kluftsysteme anzupassen. Dadurch erfolgte kräftigere Bewegung nur noch auf den Klüften selbst, möglicherweise unter Auslösung untergeordneter Spannung längs derselben. So erkläre ich mir die Stösse in Vorpommern, Stettin eingeschlossen; denn das untere Odertal bei Stettin ist zweifellos durch eine Bruchlinie oder das Zusammentreffen mehrerer solcher Spalten bedingt. Ebenso mag darauf die Koincidenz der Hamburger und Potsdamer Beobachtungen beruhen. Die Abschwächung schwedischer Beben durch die Zone des Kattegat und Sund ist schon C. W. C. Fuchs aufgefallen, der hervorhebt, dass die Erschütterungen der skandinavischen Halbinsel eher Schottland und die Shetlands-Inseln erreichten, aber sehr selten die Meerengen im Süden überschreiten. Auch dieser Stoss liefert im Ganzen betrachtet dafür einen Beweis.[1])

Hinterpommern gehört nach der augenblicklich herrschenden Auffassung einem anderen tektonischen System an. Man hat wiederholt auf die annähernd parallele Richtung des Erzgebirges und des hinterpommerschen Landrückens nebst der zugehörigen Ostseeküste hingewiesen und diese Landstriche daher als nördlichste Ausläufer des älteren mitteleuropäischen Gebirges betrachtet. Ist das der Fall, so stünden seine tieferen Schichten zu diesen Erdbebenwellen gerade umgekehrt wie die hercynischen Brüche Vorpommerns und der Unterelbgegend. Wahrscheinlich sind sie weniger zerstückelt als die westlichen. Deshalb musste sich der Erdbebenstoss anders äussern. Die Kurve der makroseismischen Erschütterung passt sich daher mehr der ursprünglichen Krümmung konzentrisch an. Ausserdem beginnt der Streifen zusammenhängender Beobachtungen bei Kolberg, d. h. dort, wo die südlich von Bornholm laufenden hercynischen Brüche die pommersche Küste treffen, und diese deshalb einen auffälligen Knick macht. Kolberg bezeichnet ferner für Pommern das Ende der an Brüche gebundenen Soolquellen. Endlich schiebt sich die tiefere See mit einer

1) Statistik der Erdbeben von 1865—1885. Sitzungsber. der k. k. Akad. d. Wiss. Wien. Math.-Natur. Cl. XCII Abt. I. 1885. 357.

rechteckigen Ausbuchtung nach SW. zwischen Hinterpommern nnd Bornholm ein, hört aber mit einer NW—SO. gerichteten Verflachungslinie auf, sodass die Oderbank von Rügen nach Kolberg hinüberreicht. Dafür dass auch die nördlich von Bornholm vorhandenen hercynischen Brüche, die in Schonen noch eine Rolle spielen, bis Hinterpommern fortsetzen, fehlt es z. Z. ganz an Anhaltspunkten. Die allgemeine Konfiguration spricht sogar dagegen.

Schon dieser abweichende Bau in beideu Teilen der Provinz würde zur Erklärung des verschiedenen Verhaltens gegen die Stosswellen genügen. Es kommt ein weiteres Moment hinzu, nämlich eiue relativ höhere Lage des Grundgebirges und damit eiue engere Angliederung an die skandinavische Masse. Dies ergibt sich aus der Facies und der Verteilung der Sedimeutärgesteine. Bis zur Juraformation mag das Gebiet rings im Süden von Schweden eine annähernd gleichartige Entwickelung genommen haben. Mit dem Augenblicke, wo die hercynischen Brüche das jetzige Ostseegebiet erreichten, beginnt ein Gegensatz von Vor- und Hinterpommern oder sagen wir von dänischem und preussischem Ostseegebiet. Lias und Dogger sind bisher im Osten nicht nachgewiesen, nur der untere Malm greift über beide Gebiete hinweg. Schärfer prägten sich die Unterschiede in der Kreide aus. Die Grünsandfacies, also Flachwasserbildungen, die im Westen vom Cenoman an verlassen werden, kehren im Osten im Untersenon in grosser Ausdehnung wieder; die obere weisse Schreibkreide hat weit weniger den Habitus eines Absatzes in tieferem Wasser, und die ganze Serie scheint lange nicht so mächtig zu sein. Von dem Saltholmskalk, dem Paleocän, die im Gebiete der dänisch-mecklenburgischen See auf dem Senon liegen oder lagen, haben wir in West- uud Ostpreussen keine Spuren. Die Bernsteinsande sind wohl allgemein südskandinavisch, aber nicht der Septarienthon nnd die übrigen mitteloligocänen Schichten, vor allem nicht in der Mächtigkeit des Westens und Südwestens. So dürfte, cum grano salis, im dänisch-mecklenburgisch-vorpommerschen Gebiet die Reihe der mesozoischen und känozoischen Schichten als Gauzes erheblich

mächtiger sein. Die Erdbebenbewegungen pflanzten sich im gegenüberliegenden Schweden (Småland, Blekinge und Schonen) wesentlich im krystallinen Grundgebirge fort. Dessen im Ostbaltikum einem höheren Niveau zugehörige Ausläufer haben dann die Stösse in Hinterpommern und Preussen schärfer hervortreten lassen.

In Pommern ist die makroseismische Welle am südbaltischen Höhenrücken erloschen. Die mächtigen, aus verhältnismässig lockeren Massen zusammengesetzten Diluvialanhäufungen der jüngeren Erdmoräne haben durchweg den Stoss vernichtet. Im Oder- und Weichselhaff ist die Welle noch bis zum Ende der Mündungstrichter bei Stettin und Neuteich fortgelaufen. Deren loses Schwemmland wurde wahrscheinlich durch die Erdbebenwelle wegen seiner Durchtränkung stärker erregt und ist vielleicht ein wenig gesackt, natürlich nur um einen winzigen Betrag. Auch in Sassnitz rührt die Beobachtung vom Strande her aus einem auf Gehängeschutt mittelst Pfählen fundamentierten Gebäude. Von Greifswald hörten wir, dass das Haus Steinbeckerstrasse 46 auf Torf im Untergrunde ruht, und ebenso wird berichtet, dass in Kolberg, Preussenplatz 1 das Haus auf Pfahlrosten, also in lockerem, nicht tragfähigem Boden steht.

Der festere Diluvialschutt vernichtet in der Regel die seismischen Kräfte. Das ist der Grund, warum im Allgemeinen in unserer Provinz und überhaupt im norddeutschen Flachlande Erdbeben so selten beobachtet werden. Die verschiedenen Erdbebenstationen verzeichnen zahlreiche von auswärts kommende Beben. Damit sie aber auf der Oberfläche direkt fühlbar werden, müssen es schon starke Erschütterungen mit kurzen stossartigen Wellen sein. Auch das Lissaboner Beben ist direkt wenig verspürt, nur die Unruhe der Wasser hat allgemeine Aufmerksamkeit erregt. In Schweden fanden ähnliche Erschütterungen wie diese letzte nach Mitteilung von Herrn Svedmark 1497, 1759 und 1851 statt. Ich erinnere mich aber keiner Notiz, dass z. B. 1851 in unserer Provinz das Beben gemerkt wäre.[1])

1) Durch Herrn Direktor Hoyer in Demmin empfing ich die nachstehende Zeitungsnotiz: Es war, so schreiben die „Stettiner Neusten

Die Spärlichkeit von autochthonen Erschütterungen oder von Relaisbeben, welche durch fremde Stösse in unserem Boden erzeugt werden könnten, liesse sich endlich dadurch erklären, dass die wiederholten gewaltigen Belastungen durch das Inlandeis und die damit ursächlich verbundenen Verschiebungen mannigfacher Art die Hauptmasse der Spannungen bereits ausgelöst hatten. Es herrscht daher ein Zustand des inneren Gleichgewichts, den anscheinend selbst von aussen

---

Nachrichten", zur Zeit der Osterferien, als einer unserer Leser sich im Jahre 1854 bei seinen Eltern im Kreise Flatow befand, damals im Alter von nahezu 19 Jahren. Das Wetter war noch ziemlich kalt, und ab und zu kam ein leichtes Schneegestöber über die Gegend, während die Leute auf dem Felde Kartoffeln pflanzten. Da ertönte plötzlich ein Geräusch, als ob viele Fuder Steine, die von Südwest nach Nordost gefahren würden, in rasender Eile dahineilten. Alle Menschen auf dem Felde blickten unwillkürlich nach der nahen Landstrasse, auf der das Getöse stattfinden konnte, doch war kein Fuhrwerk zu sehen. Nach etwa 30 Sekunden wurde alles still und niemand konnte sich diese Erscheinungen erklären. Einige Tage darauf aber enthielten die Zeitungen Berichte über ein Erdbeben, das sich vom Adriatischen Meere durch Kroatien nach der Ostsee und weiter durch Skandinavien hingezogen habe. Auch ein fast 74 Jahre alter Bekannter des Einsenders, dessen Acker sich hart an der hinterpommerschen Grenze befindet, kann sich dieser Naturerscheinung noch sehr gut entsinnen. — Wenn die Beobachtung richtig, so gleichen die Erscheinungen sehr dem diesjährigen Beben. Aber das Jahr ist wohl verwechselt. Das Beben bei Gothenburg trat am 13. April 1851 $1\frac{1}{4}$ abends ein, und an demselben Tage wurde Dalmatien erschüttert. Jahres- und Tageszeit sprechen daher zwar dafür, dass möglicherweise der Stoss von 1851 in ganz ähnlicher Form bei uns gemerkt ist, aber die Angabe ist wegen der abweichenden Jahreszahl recht unsicher.

Während des Druckes machte mich Herr Prof. L. Sauer in Stettin auf eine Erschütterung aufmerksam, welche er und seine Familie am 12. März 1883 7 40' a. m. in der Wollweberstrasse zu Stettin gemerkt haben. Dieselbe ist als ein W—O. oder umgekehrt gerichteter Stoss aufgetreten mit den Wirkungen des diesjährigen Bebens in Hinterpommern. In der Fuchs'schen Erdbebenstatistik habe ich keine Erschütterung in Europa aufgefunden, die als Ursache dieses Stettiner Ereignisses anzusehen wäre. An der Beobachtung wird kaum zu zweifeln sein; ob wirklich ein Erdbeben vorlag, lasse ich dahingestellt. (Jahresber. d. Polytechn. Gesellsch. zu Stettin. 39. Vereinsjahr 1900. 1901. p. 33.)

eindringende heftigere Anstösse kaum zu stören vermögen. Wir dürfen also Pommern und die angrenzenden deutschen Landesteile trotz solcher seltenen fremden Erschütterungen als ein bebenfreies, auf jeden Fall als ein äusserst bebenarmes Gebiet betrachten.

Am Schlusse dieses Aufsatzes habe ich die angenehme Pflicht, allen den Herren, die mich bei der Sammlung des Materials und durch Zuwendung eigener Beobachtungen in so liebenswürdiger Weise unterstützten, meinen herzlichsten Dank zu sagen. Dieser gilt in erster Linie den Redaktionen der pommerschen Zeitungen, welche meinen Aufruf abdruckten, dann allen Berichterstattern, deren Namen ja im Texte Erwähnung gefunden haben, ferner Herrn Oberlehrer Dr. Dahms in Danzig, der sich die grösste Mühe im Einziehen von Erkundigungen gegeben hat, und dem ich einen grossen Teil der westpreussischen Beobachtungen verdanke. Nicht minder hat Herr Prof. Edler in Potsdam diese Arbeit gefördert. Herr Dr. Svedmark in Stockholm lieferte mir die schwedischen, hier benutzten Angaben und eine kleine Kartenskizze; die Herren Professoren Wiechert in Göttingen, Rudolph in Strassburg i. E., Belar in Laibach, Dr. Etzold in Leipzig und Direktor Dr. Petersen in Hamburg ergänzten mein Material durch die Beobachtungsresultate an ihren Seismometern. Allen den genannten Herren sei mein ergebenster Dank ausgesprochen.

Greifswald, Ende November 1904.

Gräber in Thurow bei Züssow-Vorpommern.[1])

Von

Prof. Dr. Erich Pernice-Greifswald.

Mit 3 Textfiguren.

Der Hügel, auf dem gelegentlich der Tagung der vorjährigen deutschen anthropologischen Gesellschaft in Greifswald eine Ausgrabung veranstaltet wurde, liegt in nahezu südlicher Richtung 600 m vom Bahnhof Züssow der Linie Stralsund-Pasewalk. Seine genauere Lage wird durch den trigonometrischen Punkt 42,3 des Messtischblattes „Züssow" bezeichnet. In dem durch Wald und Ortschaften vielfach beschränkten Gesichtsfeld hebt er sich durch seine scharf begrenzte Form unter den übrigen geringeren Bodenerhebungen deutlich als der charakteristischeste heraus. Seine Grundfläche bildet ein in westöstlicher Richtung gestrecktes gleichmässiges Oval, in dessen Mitte die höchste Erhebung liegt. Zwei geringere Erhebungen, von jener durch flache Einsenkungen geschieden, bilden den Abschluss an den beiden Enden.

Dass der Hügel in vorgeschichtlicher Zeit als Bestattungsplatz diente, liess sich aus seiner Lage zur Umgebung schliessen. Die Bestätigung boten ausser mancherlei Anzeichen — dem Funde von zahlreichen grossen Steinen, von Urnenscherben und Holzkohlenresten — die Aufdeckung eines Steinringes auf der westlichen Erhebung des Hügels. Die Untersuchung des innerhalb des Steinringes gelegenen Grabes ist, entgegen den Absichten des Entdeckers, Hrn. Inspektors Sauerbier, leider

1) Mit dankenswerter Genehmigung des Vorstandes der Berliner Anthropol. Gesellschaft abgedruckt aus der „Zeitschrift für Ethnologie" 1904, Heft 6.

nicht unter fachmännischer Aufsicht erfolgt, vielmehr durch eine heimliche Raubgrabung vereitelt worden. Es konnte nachträglich folgendes festgestellt werden:

Der Steinring (vgl. Fig. 1) hat einen Durchmesser von 16,50 m und besteht aus einzelnen nebeneinander gelegten mächtigen Blöcken von durchschnittlich 0,75 m Höhe und Breite. Genau in der Mitte liegt das Grab. Das Grab, ca. 4 m lang und 2,50 m breit, ist ehemals an allen vier Seiten

Fig. 1.

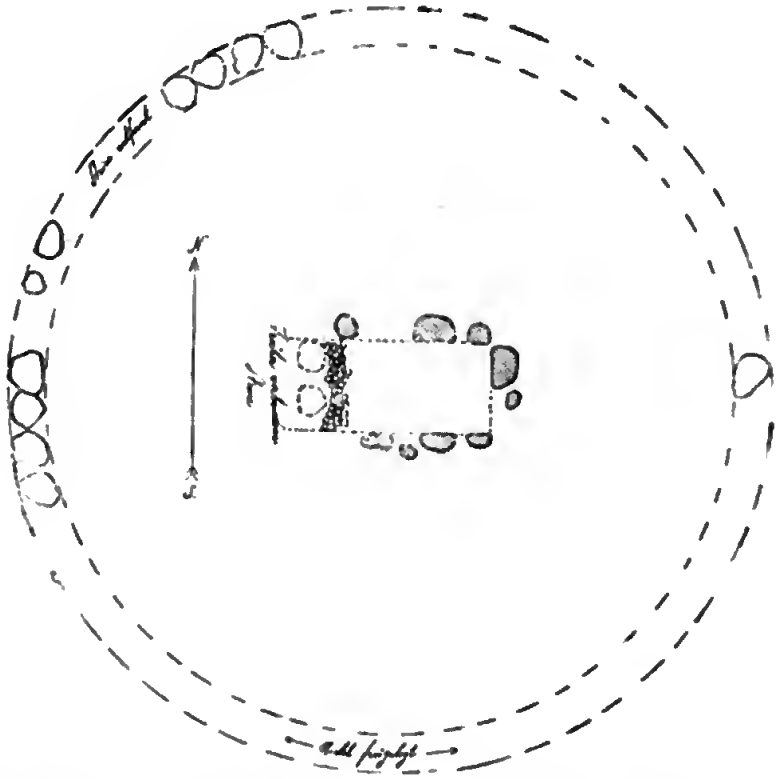

von grossen Steinen eingefasst gewesen, jedoch sind die Steine durch die schon erwähnte Raubgrabung namentlich an der Westseite beseitigt worden. Die Steine — an der östlichen Schmalseite bildet ein mächtiger Block aus rotem Granit die Hälfte der Einfassung — sind so aufgestellt, dass die dem Grabe zugekehrte Seite möglichst eine glatte Fläche zeigte; sie war bei einigen von Natur vorhanden, bei anderen wurde sie durch künstliche Abarbeitung hergestellt. Namentlich bei

dem grossen Block der östlichen Schmalseite ist die künstliche Glättung deutlich wahrzunehmen. Die Sohle des Grabes, 0,80 m unter der heutigen Oberfläche, ist mit kleinen rundlichen Steinen von 0,10—0,15 m Durchmesser gepflastert. Von Decksteinen ist keine Spur gefunden worden, es ist auch nicht anzunehmen, dass sie bei der neuesten Nachgrabung zerstört worden sind. Da sie wahrscheinlich ehemals vorhanden waren, werden sie schon früher bei der Bestellung entdeckt und herausgenommen worden sein. Das ist um so eher denkbar, als der Steinring teils von alters her sichtbar war, teils blos 0,10—0,20 m unter der heutigen Oberfläche liegt, der östliche Grauitblock 0,25 m, die Deckplatten also nur durch eine dünne Erdschicht bedeckt gewesen sein können.

Dafür, dass das Grab nicht schon früher einmal ausgeplündert war, sprechen die Funde, die, wenn auch vielleicht nicht vollzählig, von den Goldsuchern an Hrn. Inspektor Sauerbier abgeliefert worden sind und jetzt in der Sammlung vaterländischer Altertümer zu Greifswald aufbewahrt werden. Es sind eine Spirale aus dünnem hellgelben Golddraht und Fragmente einer Bronzenadel. Knochenreste wurden bei der Nachuntersuchung nicht gefunden, auch nicht Reste einer Graburne. Die Analogie des mittleren Grabes spricht dafür, dass der Tote unverbrannt beigesetzt war.

Die Richtung des Grabes ist von Osten nach Westen.

Die Auffindung dieses Grabes bot dem Hrn. Kurator der Universität, Geh. Oberregierungsrat v. Hausen, Veranlassung, in dankenswerter wissenschaftlicher Fürsorge, den ganzen Hügel einstweilen von der Bestellung auszuschliessen und die Erlaubnis zu weiteren Ausgrabungen bei der vorgesetzten Behörde zu erwirken.

Die ersten Versuche galten der Haupterhebung im Mittelpunkt des Hügels. Es musste zunächst die Grösse des Steinringes festgestellt werden, dessen Vorhandensein schon bei der Entdeckung des westlichen Grabes festgestellt war. Diese Aufgabe bot keine Schwierigkeit. Der Ring wurde von Westen bis Norden vollständig, an anderen Stellen, besonders im Süden nur soweit freigelegt, als erforderlich war, um seinen Verlauf

zu erkennen. Der Durchmesser beträgt 19,50 m. Der Ring besteht nicht, wie bei dem östlichen Grabe, aus einzelnen grossen Steinen, sondern er ist aus mittleren und zwischeneingefügten kleineren Steinen wie eine kyklopische Mauer ca. 1 m breit und ca. 0,70 m hoch aufgebaut und nur an einzelnen Stellen sind ganz grosse Blöcke verwendet.

Fig. 2.

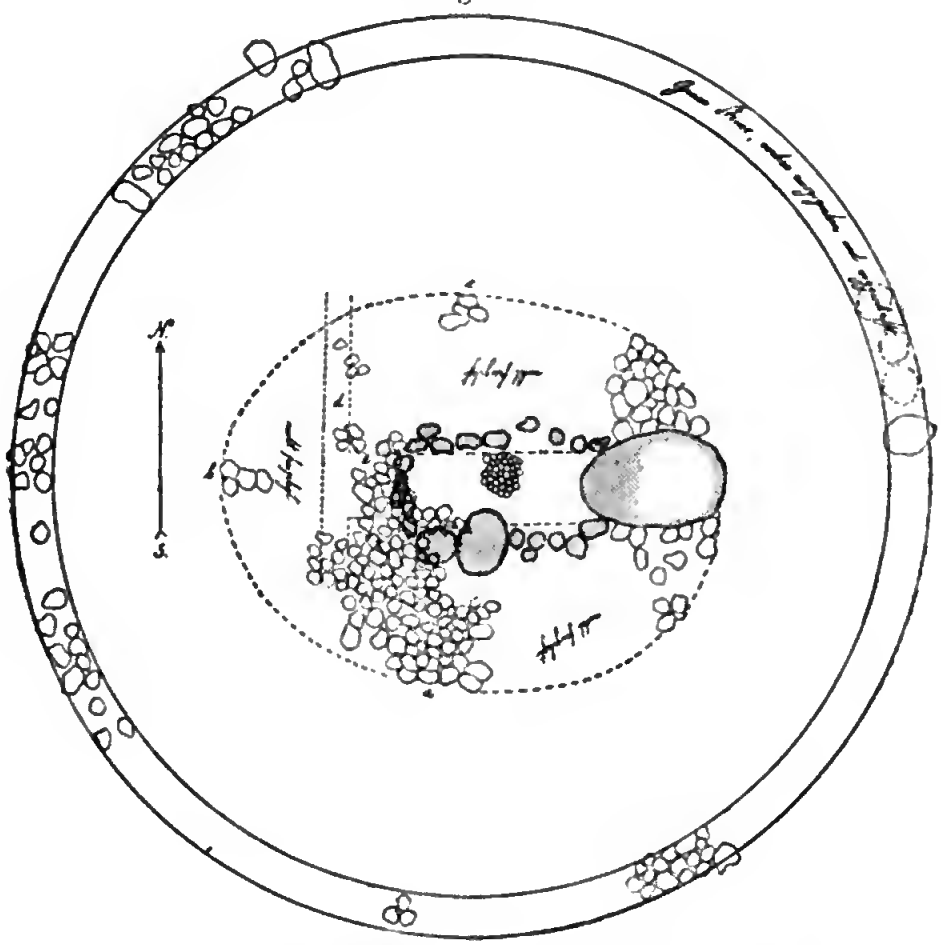

Der von dem Ring eingeschlossene Teil zeigte sich bei der Untersuchung dicht unter der Oberfläche in einer bestimmten Abgrenzung von mittleren und kleineren Steinen vollständig überdeckt; jedoch lagen diese Steine nicht wie ein Pflaster nebeneinander, sondern, wie bei einem eingestürzten Gewölbe, locker neben- und untereinander. Ein festes unzerstörtes Steingefüge wurde mit einem deutlich in gerundeter Linie verlaufenden

Rande bei dem Punkte *a* (vgl. die Fig. 2), 5,50 m von dem äusseren Steinringe, auf eine Länge von 1—2 m festgestellt; ein zweites bei dem Punkte *b*, 4,50 m, ein drittes bei *c*, 6,50 m von dem äusseren Steinringe entfernt. Ausserhalb dieser drei Stellen lagen nach dem äusseren Ringe hin keine weiteren Steine mehr. Es war also deutlich, dass innerhalb des äusseren Ringes eine Anlage mit anscheinend runder Umfassung und aufgetürmtem Steinhügel bestand.

Unter dieser Anlage war das Grab zu vermuten. Um zu ihm zu gelangen, wurde ein Graben *d* durch die vermutete Mitte der inneren Anlage 1,20 m tief bis auf den gewachsenen Boden gezogen, aber es fand sich ausser kohlendurchsetztem Erdreich keine Spur von Bestattung; daher wurde ein zweiter breiterer Graben *e* im rechten Winkel dazu von oben herab ausgestochen — es fehlten hier vielfach die Steine des angenommenen aufgetürmten Steinhügels — und nachdem dieser auf 0,90 m vertieft war, fand sich ein bronzenes Schwert (Typus der älteren Bronzezeit), den Griff nach Westen, die Spitze nach Osten gekehrt. Der Tote, der das Schwert in der Hand hielt, also nicht verbrannt war, lag demnach mit dem Kopf im Westen, mit den Füssen im Osten, so dass er nach Osten blickte. Dicht neben dem Schwerte wurden Fragmente einer bronzenen Nadel, leider ohne Kopf, gefunden. Die Grabstelle an sich war damit festgelegt.

Soweit war die Ausgrabung bei der im Eingang genannten Gelegenheit vorgeschritten. Die Liberalität des Kultusministeriums ermöglichte eine weitere Untersuchung der gesamten Anlage, die bei ihrer offenkundigen Bedeutung auch den Teilnehmern der Ausgrabung als wissenschaftliche Pflicht erschien.

Um die Ausdehnung und Anlage des Grabes und sein Verhältnis zu dem oberen Rund festzustellen, musste der Graben *e* weiter verfolgt und vertieft werden. Die Vertiefung führte unmittelbar unter der Stelle, wo die Funde gemacht waren, auf das Sohlenpflaster aus doppelt faustgrossen Steinen, unter diesen folgte eine 0,20—0,25 m starke muffige Schicht, wie ich glaube, durchsetzt mit den in Verwesung übergegangenen Leichenteilen, und danach der gewachsene Boden.

Auch dieses Grab ist nicht im Zustande der ursprünglichen Anlage auf uns gekommen. Das Fehlen der Decksteine und der Mangel jeglicher Knochenreste, die sich in dem sandigen Boden hätten erhalten müssen, sind deutliche Zeichen dafür. Als untrüglicher Beweis kann der Umstand dienen, dass aus der Schicht unterhalb des Bodenpflasters kleine Stücke moderner roter Ziegel, anscheinend von Drainröhren, herausgezogen wurden — dazu stimmt auch das Fehlen der Steine des aufgetürmten Grabhügels gerade über dem Grabe. Es muss daher als ein ungewöhnlich glücklicher Zufall betrachtet werden, dass bei der früheren Durchsuchung des Grabes das Schwert nicht gefunden wurde.

Trotz dieser bedauerlichen Wahrnehmung bot das Grab eine Fülle lehrreicher Beobachtungen. Bei der Fortführung des Grabens *e* nach Osten stiessen wir alsbald auf einen mächtigen, nach aussen bis in die Höhe der oberen Anlage ansteigenden Stein, der im Osten das Ende des Grabes bezeichnete. Anfangs schien es, als sei der Stein hierher gewälzt, aber seine Grösse — er ist 3,50 m lang und 2 m breit — sowie der Umstand, dass er auf dem gewachsenen Boden ruht, beweist, dass es ein erratischer Block ist, der schon vor dem Begräbnis hier gelegen hatte. Er war deutlich für die Anlage des Grabes der Ausgangspunkt. Von ihm aus wurden die beiden Längswände des Grabes in genau westlich-östlicher Richtung angelegt. Beim Setzen der Seitensteine stiess man dabei auf einen zweiten kleineren erratischen Block, den man in seiner ursprünglichen Form liegen liess, anstatt ihn der Linie des Grabes entsprechend abzuarbeiten; so springt eine Ecke dieses Blockes, die Regelmässigkeit störend unterbrechend, in das Rechteck ein. Das Westende des Grabes, wo der Kopf lag, war zerstört und daher nicht mehr festzustellen.

Auch für die Beurteilung der oberen Anlage ergaben sich aus der Fortsetzung der Untersuchung sichere Resultate. An das östliche Ende des grossen Steines schliessen nämlich nach beiden Seiten Mauern an, die sich durch die Rundung ihrer Aussenlinie und ihrer Bauweise deutlich als Fortsetzung der erörterten oberen Anlage zu erkennen geben. Diese Mauer

umgab also das gesamte Grab und zwar nicht in einer genau kreisförmigen, sondern elliptischen Anordnung, so dass der grössere Durchmesser in der Richtung von Westen nach Osten, wie das Grab selbst, lag; sie war die äussere Begrenzung des Steinhügels, der sich in unbestimmter Höhe über dem Grabe wölbte.

Die Gesamtanlage muss ehemals mit seiner, den geheiligten Grabbezirk umfassenden Steinsetzung und dem innerhalb aufgetürmten Steinhügel einen imposanten Eindruck gemacht haben. Sie war bedeutender als das westlich davon gelegene Grab und ihrer Bedeutung entsprach ihre Lage auf der höchsten

Fig. 3.

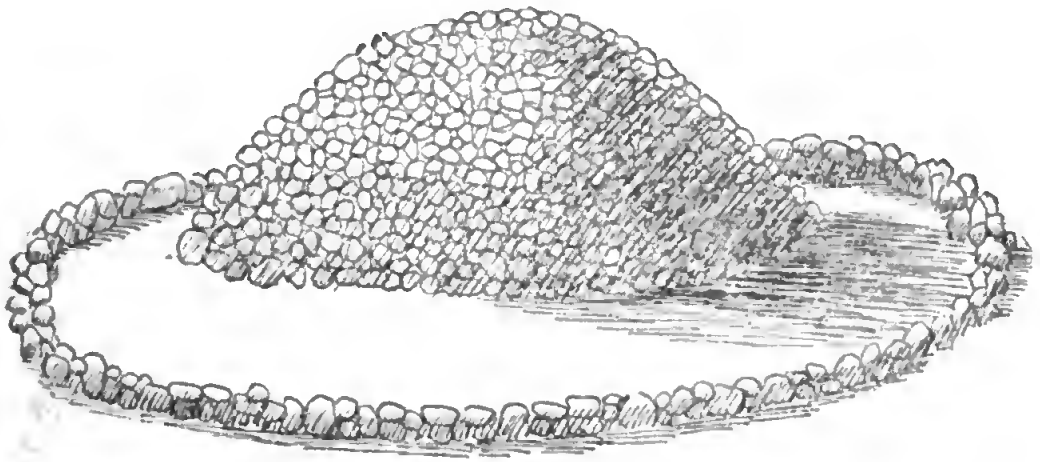

Erhebung des Hügels. Wie sie ausgesehen haben könnte, veranschaulicht die beistehende Skizze, die keinen weiteren Anspruch als den der Deutlichkeit erhebt (Fig. 3).

Es war zu vermuten, dass auch die östliche Erhebung ein gleichartiges Grab berge. Gleich die ersten Spatenstiche an der geeignet erscheinenden Stelle führten zur Bestätigung dieser Vermutung (vgl. Fig. 4). Hier hatte der Steinring, der an vier Stellen zur Feststellung seiner Grösse freigelegt wurde, einen Querdurchmesser von 14 m und eine Breite von 1 m; an der Westseite waren die Steine grösser als an der Ostseite. An der Westseite wurde eine Urne mit menschlichen Knochen und einem kleinen, mondsichelförmigen Steingerät hervor-

gezogen[1]); sie stand, von kleinen Steinen rings umgeben, — ein Deckstein wurde nicht mehr gefunden — genau in der Linie des Ringes, aus dem für die Beisetzung die erforderlichen Steine beseitigt worden waren. Der Platz hat also in späterer Zeit zu Urnenbeisetzungen gedient. Wie zahlreich sie ehemals waren, lehrte ein Graben, der durch die anfangs nicht festgelegte Mitte des Ringes, 1 m breit, gezogen wurde. Er enthielt

Fig. 4.

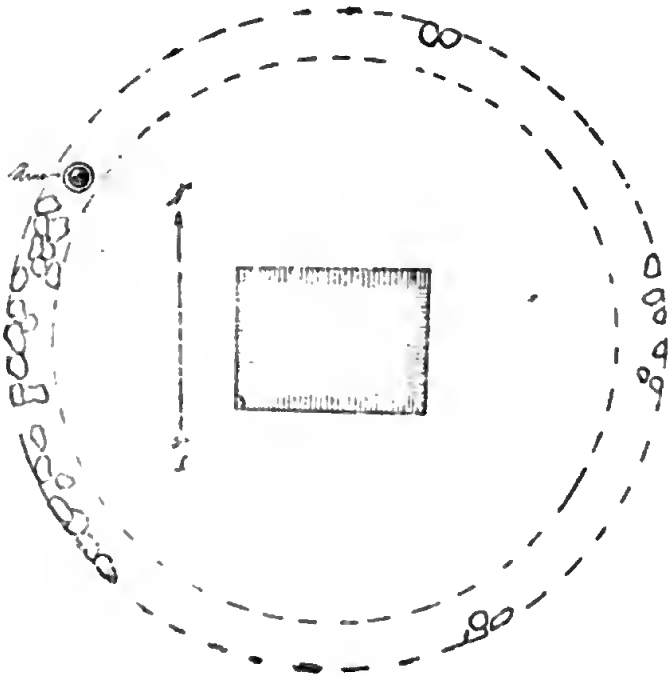

massenhafte Urnenscherben der gleichen Qualität und Steine, die zu ihrem Schutze gedient hatten: mehrfach konnten Plätze

1) Die Urne besteht aus leichtgebranntem, mit zahlreichen Steinchen durchsetztem Ton und zerbröckelt schon bei leichter Berührung. Schon bei ihrer Auffindung war sie nicht mehr intakt, sondern in zahlreiche Stücke zerfallen. Es bot daher grosse Mühe, die ursprüngliche Form zu rekonstruieren. Es sei bei dieser Gelegenheit bemerkt, dass überall in der Nähe der Hauptanlage Urnenbeisetzungen gefunden worden sind. Der ganze Acker, mehrere hundert Meter im Umkreis, ist durchsetzt damit. Überall waren die Gefässe so zerbrochen und bröckelig, dass es nicht lohnte, alle Scherben mitzunehmen; nur die für die Form charakteristischesten habe ich gesammelt und in der Sammlung vaterländischer Altertümer niedergelegt.

festgestellt werden, an denen ehemals Urnen gestanden hatten, aber bei ihrer Lage, dicht unter der Oberfläche, war nichts intakt geblieben.

In der Hoffnung, an dem alsbald festgelegten, genauen Mittelpunkt der Anlage ein grosses Grab zu finden, liess ich hier ein Loch in einer Ausdehnung von 3 : 4 m ausheben. Nach 1,80 m Tiefgrabung, während welcher stets Spuren von späteren Beisetzungen sichtbar wurden, wurde der gepflasterte Boden des Grabes gefunden, aber alles übrige war bei Seite geräumt. Wäre auch nur ein grosser Stein des Grabes noch an Ort und Stelle gewesen, hätte er bei der Grösse des Ausstichs gefunden werden müssen, selbst wenn das Grab nicht genau in der Mitte gelegen hätte, sondern weiter nach Osten oder Westen verschoben gewesen wäre.

Es ist danach eine Vermutung darüber, wie das Grab ausgesehen haben mag, nicht angängig; aber die Wahrscheinlichkeit spricht dafür, dass es dem westlichen Grabe entsprochen hat. Es würde dann das an bevorzugter Stelle gelegene Grab mit besonderer Pracht ausgestattet gewesen sein, die beiden anderen sich jenem wie durch den geringeren Platz, so durch einfachere Ausstattung untergeordnet haben.

Die Beziehungen der vorpommerschen Städte zur Topographie und Geologie ihrer Umgebung

von

W. Deecke.

Mit 12 Figuren.

Über die Gründung der niederdeutschen Städte östlich der Elbe ist viel geschrieben. Jede, selbst die kleinste Stadt hat ihren Geschichtsschreiber gehabt, der meist mit liebevoller Ausführlichkeit ihre Entstehung, ihr Aufblühen nnd ihren Verfall behandelte. Daher ist über die pommerschen und speziell die vorpommerschen Städte eine ausgedehnte historische Literatur vorhanden, so dass es für einen Nichthistoriker gewagt erscheinen muss, sich mit einem derartigen Probleme, mit der Anlage der Orte uud der Zweckmässigkeit der Niederlassung, zu beschäftigen. Wenn ich trotzdem diesen Gegenstand aufnehme, so berechtigt mich dazu der Umstand, dass noch niemand diese Siedelungen in ihrer Gesamtheit und in ihrem Zusammenhange mit dem Grund und Boden betrachtet hat. Was ich an Lokalmonographien durchsah, beurteilt in der Regel nur den einzelnen Fall, selten oder garnicht die Analogie, die sich in den Nachbarorten zeigt, uud deshalb hat niemaud die allgemeinen Züge unserer pommerschen Städte hervorgehoben. Ich möchte diese an einigen, nämlich den mir genau bekannten vorpommerschen Beispielen erläutern. Dass die hier zu behandelnden gemeinsamen Merkmale bisher keine Beachtung fanden, erklärt sich wohl daraus, dass erst die topographische Landesaufnahme im Massstabe 1 : 25 000 mit den trefflichen Messtischblättern die Grundlage zu einer vergleichenden Betrachtung schuf.

Wenn die geologische Kartierung in Mecklenburg, Pommern und Preussen, die zurzeit im Gange ist, weiter vorgeschritten sein wird, müssen diese Kartenblätter durch ihre Farben auf einen Blick die Gleichartigkeit hervortreten lassen.

Wir wollen davon sprechen, was in der Topographie die ersten Ansiedler veranlasst haben mag, gerade die Stellen als Niederlassungen auszuwählen, wo heute die vorpommerschen Städte stehen. Heil hat sich über die norddeutschen Gründungen folgendermassen geäussert: „Im eigentlichen Tieflande haben die geologischen Verhältnisse sehr wenig Einfluss auf die Städtebildung geübt. Durchweg gemieden sehen wir darin diejenigen Stellen, an denen sich zwei Flüsse vereinigen, weil sie der Gefahr der Überschwemmung allzusehr ausgesetzt, dazu wegen der nahen Sümpfe oder feuchten Wiesen ungesund waren und kein gutes Trinkwasser boten. Besonders ungünstig für städtische Niederlassungen ist im grossen und ganzen die südliche Ostseeküste, zumal zwischen Oder- und Weichselmündung; aber die wenigen guten Plätze hat man schon früh herausgefunden und sehr geschickt verwertet.“ [1])

Es ist dies die einzige mir bekannte Stelle, in der die geologischen Verhältnisse gestreift werden, freilich in einem wenig zutreffenden Sinne.

Das Gesamtrelief des norddeutschen Flachlandes ist bedingt durch die Einwirkung der Eiszeit. Für die feinere Gliederung kommen in unserem und in den Nachbargebieten die letzte Vereisung und die darauf folgende Abschmelzperiode in Betracht. Durch das letzte Vorstossen des skandinavischen Gletschers entstand ein die südbaltischen Länder von Jütland bis Ostpreussen in weitem Bogen umsäumender Endmoränenzug, der jetzt als baltischer Landrücken erscheint und die Wasserscheide zwischen den nach Norden laufenden Küstenflüssen und den nach Süden gewendeten Nebenflüssen von Weichsel, Oder und Elbe bildet. Um diesen Wall aufzuschütten, musste das Eis

1) B. Heil, Die Gründung der norddeutschen Kolonialstädte und ihre Entwickelung bis zum Ende des dreizehnten Jahrhunderts. Progr. d. Kgl. Gymnas. zu Wiesbaden 1896. 12—13.

längere Zeit auf einer verhältnismässig schmalen Zone stehen bleiben. Vor seinem Rande schufen die Schmelzwasser ihre mächtigen Sandablagerungen (Sandr) und gruben in diese ihre Täler. Nördlich von der Endmoräne haben wir ursprünglich eine einförmig ebene Grundmoränenlandschaft, da der jüngste Geschiebemergel sich als dünne Decke über alle älteren Diluvialbildungen und die einzelnen hochliegenden Schollen von Sedimentärschichten fortzog. Als nun das Eis zurückging, entstand ein zweites analoges Flusssystem zwischen dem Eise und der Endmoräne, welche den Abfluss nach Süden hinderte. Diese recht komplizierten Verhältnisse hat für Hinterpommern Keilhack[1]) ermittelt und kartographisch dargestellt. Für Neuvorpommern und Rügen hat Elbert entsprechende Untersuchungen gemacht und die Art des Abschmelzens und den stufenweisen, aber rasch erfolgten Rückgang des Eises im Einzelnen nachgewiesen.[2]) Vor jeder Stillstandslage entstand ein gegen Süden oder Westen gerichtetes Rinnensystem mit weiter Versandung des flach geneigten Vorlandes und mit breiten, oft tief eingenagten Schmelzwasserfurchen. Die Abhängigkeit dieser Wasseradern von der Lage des Eisrandes und die Entwickelung des heutigen Flusssystems ist für Hinterpommern völlig klargelegt; für Vorpommern hat Klose[3]) die Gestalt und die Lage der Wasserläufe besprochen, ebenso E. Geinitz für Mecklenburg.[4])

Zum allgemeinen Verständnis muss aus der diluvialen Hydrographie Pommerns kurz das folgende hervorgehoben werden. Als das Inlandeis noch in Vorpommern auf den

1) Die Stillstandslagen des letzten Inlandeises und die hydrographische Entwickelung des pommerschen Küstengebietes. Jahrb. der Kgl. preuss. geolog. Landesanstalt für 1898. 1899, 90—152. Taf. 7—20 u. eine geol. Karte.

2) Noch nicht abgeschlossen. Einige hier benutzte Angaben verdanke ich freundlicher Mitteilung von Herrn Dr. Elbert.

3) Die alten Stromtäler Vorpommerns, ihre Entstehung, ursprüngliche Gestaltung und hydrographische Entwickelung. Dieser Jahresbericht. 9. 1905.

4) Seen, Moore und Flussläufe Mecklenburgs. Güstrow 1886. 4 Kart. u. 2 Taf.

Oderinseln und am Küstensaume Hinterpommerns festlag, sammelten sich die Schmelzwasser zu einem Eisstausee, der die Haffgegend bis 25 m hoch bedeckte. Sein Abfluss geschah über die Niederungen von Jatznick-Galenbeck in den Landgraben, das Tollensetal uud die Trebel-Recknitzfurche. Sobald das Eis die untere Peene freiliess, sank der See bedeutend, und der Ablauf erfolgte nun im Peenetal nach Westen bis Demmin uud von dort durch das Trebel-Recknitz-Tal wie in der vorhergehenden Periode. Das dritte Stadium lieferte einen grossen Strom im Strelasund, solange der Gletscher noch die Ostsee erfüllte, aber Rügen bereits geräumt hatte. Wahrscheinlich hat damals das gesamte Küstengebiet um einen Betrag von 40—50 m höher gelegeu, wodurch sich ein wesentlich anderes Gefälle ergibt, als wir es jetzt in Pommeru besitzen. Diese Ströme — denn es wareu vielfach bedeutende Wassermassen, die in den Rinnen abgeleitet wurden — haben deu Geschiebemergelboden zerschnitten uud aus desseu ebener Fläche einzelne Hügel, Halbinseln und allerlei Vorsprünge herausgenagt. Sie haben ferner an einigen Stelleu in den breiten Tälern Sandbänke uud Untiefen geschaffen, welche teils über dem heutigen Wasserstande, teils unter demselben und unter der Torfdecke versteckt liegen.

Als die Flüsse versiegten, und als sich dann iu der Postglazialzeit iufolge einer Senkung des gesamten südbaltischen Küstenlandes die Abflussverhältnisse verschoben, erfüllten stehende Gewässer die weiten Täler und unterlagen einem langsamen, unaufhaltsamen Vertorfungsprozesse. So erhalten wir strichweise unzugängliche, uur an wenigeu Puukten überschreitbare Sümpfe und Moore. Klose zeigte, dass das Moor des Peenetales bis 10 m unter NN. hinabreicht, und dass fast alle grösseren Talfurchen Vorpommerns wie Recknitz, Ryck-Trebeltal unter den Meeresspiegel ausgenagt und vertorft sind. Das gleiche gilt von den hinterpommerschen Flüssen und den Strandmooren, Brüchen und Seen. Es ist ferner nicht ausgeschlossen, dass in der Postglazialzeit vorübergehend die See etwas höher stand als heute, und dass ihre Brandung den Prozess der Herausmodelierung einzelner Hügel nnd Land-

zungen steigerte. Die meisten, wenn nicht alle derartigen isolierten Geschiebemergelhöhen, Hügel und Landzungen sind freilich in ihrer ersten Anlage durch die jungglazialen Schmelzwasser entstanden. Aber die See hat augenscheinlich früher mit Buchten und Föhrden ähnlichen Wasserstrassen an den Ufern des Strelasundes und in Hinterpommern tief in das Land eingegriffen. Dabei trat zunächst eine erhöhte Loslösung dieser Landzungen und Inseln, später eine Verlandung durch Moor, Sumpf und Sandanschlemmung ein.

Die Besiedelung Pommerns und Mecklenburgs scheint in der Postglazialzeit gleich hinter den weichenden Gletschern erfolgt zu sein. Ebenso hat sich damals das Land mit Pflanzen und vor allem mit Wäldern bedeckt. In der neolithischen Periode bot wahrscheinlich Pommern das Bild eines dichten Urwaldgebietes mit zahlreichen Seen und Brüchen, durchzogen von den streifen- und strichweise auftretenden breiten Flussmooren und Sümpfen. Zwischen diesen das Gelände gliedernden und einteilenden Talmooren hatten wir höhere, relativ trockene Gebiete, die das unberührte Geschiebemergelplateau und die bogenförmig hintereinander gelegenen Endmoränenzüge bedingten. Gehen wir in Vorpommern den Hünengräbern nach, so sehen wir, dass diese hauptsächlich zonenweise und zwar auf den höheren Teilen der Geschiebemergelflächen liegen. Sie meiden die Niederungen. Daraus lässt sich mit Recht schliessen, dass eben die höheren trockenen Streifen die Niederlassungen trugen, und dass ihr Reichtum an Geschieben die Aufrichtung von Dolmen und den Bau von Steinkisten erleichterte. — So sehr viel anders wird der Gesamthabitus später in der slavisch-wendischen Zeit nicht geworden sein. Nur war die Bevölkerung wohl etwas dichter und die Art der Ansiedelung anders. Denn die Sümpfe und Moore sind damals nicht gemieden, im Gegenteil als wertvolle Schutz- und Verteidigungsmittel aufgesucht. Aus dieser Zeit bis zur germanischen Kolonisation stammen die vielen über Mecklenburg, Pommern, Sachsen und Preussen verteilten Burgwälle, deren Zahl in Pommern nach freundlicher Mitteilung von Herrn Konservator Stubenrauch diejenigen der heute vorhandenen

Ortschaften sogar übertrifft. Diese Burgwälle sind, wie bekannt, runde oder ovale Erdwälle, die oben auf der Krone einen Kranz von Pallisaden trugen. Sie sind vorzugsweise in Moor und Sumpf auf trockenen Stellen (Hügel, Werdern, Woorthen) erbaut, haben einen versteckten Zugang, oft nur eine Furth und, falls auf einer Landzunge oder Halbinsel gegründet, quer über die Verbindungsstelle mit dem Laude einen erhöhten Wall. Wenn sie ausnahmsweise, wie z. B. bei der Oberförsterei Werder auf Jasmund oder am Herthasee, einen hohen Hügel krönen, fehlt nie der gesicherte Zugang zum Wasser; bisweilen entspringt sogar in der Burg selbst eine Quelle. Dies sind immer dauernde Befestigungen gewesen, oft mit grosser Mühe und viel Geschick aufgeführt. Wo Wasser nicht in unmittelbarer Nähe vorhanden ist, halte ich die Anlagen für gelegentlich, aber immer nur für kurze Zeit benutzte Schlupfwinkel. Dann ist die Umwallung meist unbedeutend (Burgwall unterhalb der Pulvermühle bei Finkenwalde, im Rothemühler Forst zwischen Rothemühl und Strassburg i. U. etc.)

Ich bin nun der Ansicht, dass eigentlich alle unsere pommerschen Städte nach Art der Burgwälle gegründet sind, dass die deutschen Kolonisten entweder bereits derartige Niederlassungen vorfanden, oder dass sie sich Stellen auswählten, die sich auch zur Anlage eines solchen Burgwalles geeignet hätten. Es sind das also Punkte, die von Wasser oder Sumpf umgeben, verteidigungsfähig und doch trocken gelegen sind. Zum Beweise dieser Behauptung möchte ich die wichtigsten Städte Vorpommerns durchgehen und beginne mit Greifswald.

Unsere Stadt Greifswald liegt auf einem ovalen, in der O—W.-Richtung verlängerten Rücken. Derselbe besteht aus Geschiebemergel mit unregelmässig auftretender Sanddecke und birgt im Inneren einen durch Bohrungen nachgewiesenen Kern von unterer und mittlerer Kreide. Er gehört nach seinem Bau zu dem südlich angrenzenden Diluvialplateau, das langsam zu den Höhen von Helmshagen, Potthagen und Diedrichshagen ansteigt. Er ist aus diesem Plateau heraus-

geschnitten durch die jungen Schmelzwasser, die sich von Norden her in der breiten vertorften Ryckniederung sammelten und wohl zum Strelasunde oder in das Recknitztal abflossen. Jedenfalls haben diese Wasser eine tiefe, jetzt bis 3 m unter NN. vermoorte Rinne geschaffen, die den Nordfuss des Stadthügels berührt und sich im Westen und Osten mit zwei flachen, ebenfalls versumpften Buchten beiderseitig hinter dem Hügel herum schlingt, so dass dieser allein auf einer schmalen Strecke mit dem Hinterlande zusammenhängt und von dort her zugänglich blieb. Heute sind diese Verhältnisse nur noch

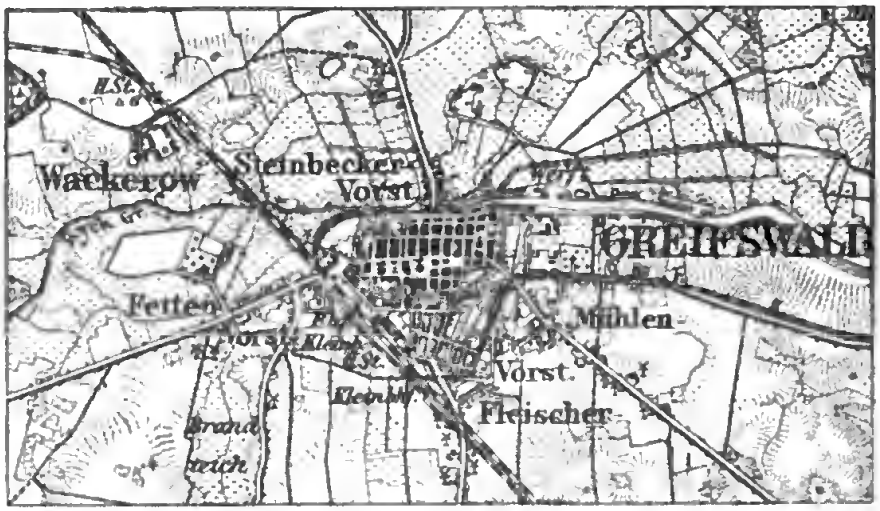

Fig. 1. Plan von Greifswald. ca. 1 : 75 000.
Unterhalb Wackerow der Hügel des Neuen Kirchhofs.

zum teil sofort erkennbar. Die Strassen, die vom Markt und bis zur Nikolaikirche zum Ryck hinabführen, geben deutlich den Abfall zum Tale an. Dieses hat aber bis in die untere Steinbeckerstrasse und an die Hunnen- und Kapaunenstrasse heraufgereicht. Ein grosser Teil der medizinischen Universitätsinstitute an der Langefuhrstrasse ist auf Pfählen errichtet. Die Naugangswiese, der Stadtpark und über die Grimmer Vorstadt hinweg bis an die Loitzerstrasse heran, und südlich vom Bahnhofsterrain lief die alte, jetzt meist verschüttete Niederung. Auf der anderen Seite umfasste das Tal vom Schützenwalle her die Stadt über den Rossmarkt, den Kasernen-

hof und die sog. Bleiche am Stadtgraben bis zum Gymnasium hin. Tritt Hochwasser bei Sturmflut ein, wie gerade in den Tagen, wo ich den Aufsatz schrieb (31. Dezember 1904), dann ergiesst sich das Wasser wieder in die alten Niederungen und lässt die inselartige Lage der Stadt klar hervortreten. Zwischen Bahnhof und Gymnasium lag die Landbrücke. Es war also ein 1000 m langer und 500 m breiter flacher, durch die Sümpfe leicht verteidigungsfähiger Hügel vorhanden, der mit seiner Spitze bei der Nikolaikirche 7 m über dem Mittelwasser aufragte, daher selbst bei grossen Überschwemmungen und Sturmfluten trocken blieb und in dem Geschiebemergel Trinkwasser barg. Dieser Hügel wurde besiedelt und als Markt benutzt, wahrscheinlich weil an seinem Nordfusse im Rycktal Solquellen mit 3—4% Salz existierten, deren Ausbeutung schon in altwendischer Zeit einen Gewinn abwarf. Die erste Ansiedelung umfasste den Abschnitt des Hügels zwischen Marien- und Nikolaikirche, also das Quartier um den Markt. Die Steinbeckerstrasse hat augenscheinlich früher einen Terraineinschnitt bezeichnet; auch erfährt die Langestrasse an der Kreuzung mit jener noch heute eine schwache Einsenkung. In der Gegend der alten Post sind Reste eines Tales bei der Legung der Wasserleitung und bei Brunnenbauten beobachtet. Durch dieses Tal sind wahrscheinlich die oberen Grundwasser abgezogen, die sich in den Schwimmsanden von Süden her durch die jetzige Gützkower- und Baustrasse bis an den Rubenowplatz noch heute unliebsam bemerkbar machen. Sie bildeten für die erste Marktstätte den westlichen, freilich unvollkommenen Schutz. Man erkannte bald, dass das westliche Drittel des Hügels dazu gehöre, wenn eine verteidigungsfähige Stadt geschaffen werden sollte und erweiterte daher den Marktflecken um das Quartier bei der Jakobikirche, das nunmehr überall bis an die Hauptsümpfe heranreichte und sich völlig dem Terrain anpasste. Dadurch wurde freilich die Landbrücke zwischen Gymnasium und Bahnhof in 700 m, d. h. in ihrer ganzen Länge, direkt an die Stadt angeschlossen, dem Übelstande aber durch den tiefen doppelten Stadtgraben mit dazwischen aufgeworfenem Walle abgeholfen.

Zugleich hatte man den Vorteil, die Neustadt etwas zu entwässern und einen Teil der von Süden strömenden Grundwasser abzufangen.

Man muss gestehen, dass die Anlage von Greifswald ausserordentlich geschickt vollführt ist und zwar nicht unabhängig, sondern gerade in bewusster Ausnutzung der natürlichen topographischen wie geologischen Verhältnisse. Den ersten Anlass zur Gründung gaben die Solquellen, indessen hätte sich im Rosental NO. von den Salzbrunnen ein ähnlicher Buckel finden lassen, der zur Niederlassung geeignet war. Es ist dies der Dornberg, der zwischen dem eigentlichen Rosental und den Sümpfen westlich von Kl. Ladebow sich halbinselförmig einschiebt. Dass dort Ansiedelungen bestanden haben, zeigen die dorther stammenden Steinwerkzeuge, von denen ich wiederholt Stücke in der Hand hatte. Der gewählte geräumigere Hügel südlich des Flusses berührte aber unmittelbarer den Ryck und bot eher Gelegenheit für eine Erweiterung, die ja wirklich bald nötig wurde. Ganz ebenso wie der Stadthügel gestaltet und von sumpfigem Gelände umgeben ist der Buckel, der im Westen von Greifswald den neuen Kirchhof trägt und bei der Sylvesterflut als Insel erschien. Einige Kilometer weiter flussaufwärts haben wir in dem Sumpflande bei Willershusen und Wüst-Eldena auf solchen Geschiebemergelinseln deutliche Reste von alten Burgwällen.

Wenden wir uns nun zu Stralsund. Die älteste Anlage, Stralow, scheint nicht sicher ermittelt. Man hat den Dänholm dafür angesehen, weil von einer Insel die Rede ist. Der Name deutet auf ein pfeilförmiges Eiland. Deshalb sollte der runde Dänholm frühor dreieckig gewesen sein und erst im späteren Mittelalter bei Sturmfluten seine Form geändert haben. Ich meine, sowohl die Inselnatur als auch der dreieckige Umriss passen ohne Zwang direkt auf die heutige innere Stadt, sonst könnte nur die vielleicht seitdem verlandete Halbinsel Drigge in Frage kommen. Die topographisch-geologische Beschaffenheit dieses Geländes weicht in einigen Zügen von derjenigen der Greifswalder Gegend ab. Den Grund bildet die Nähe des grossen glazialen Flusstales, des Strelasundes.

Nach diesem sind schon während der Eiszeit subglazial die Wasser abgeflossen und sicher in der Hauptschmelzperiode. So entstanden Täler und Rinnen, die sich vom Strelasunde landeinwärts, also gegen SW. verlängern. Dahin gehören die Täler bei Prohn, Parow, Voigdehagen, Devin, der Deviner See, das Tal von Neuhof usw. Diese Tälchen sind quer gerichtet zu dem inneren Bau des Gebietes; denn nach den Bohrungen besteht dieses aus langgestreckten NW.—SO. streichenden schmalen Schollen, welche durch gleichgerichtete, schief nach SW. einfallende Überschiebungsklüfte getrennt

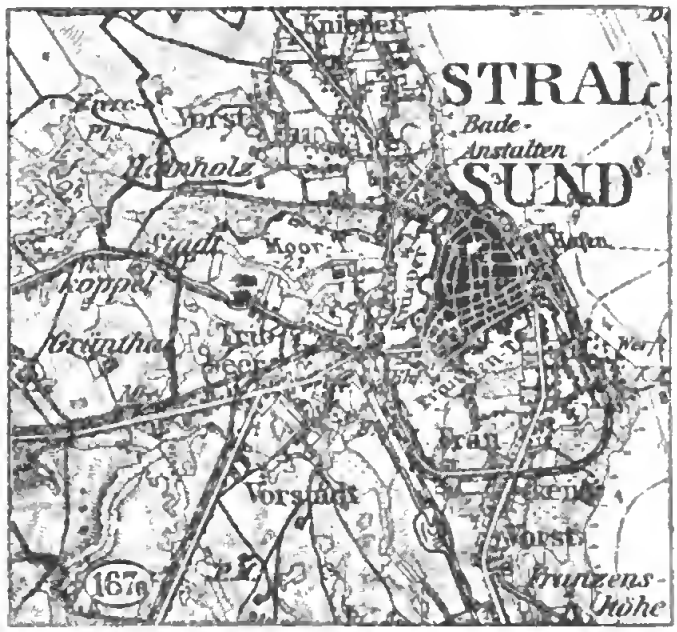

Fig. 2. Plan von Stralsund. ca. 1 : 75000.

werden. In dieses Bruchtal mit verschieden hohen Schollen hat sich der Glazialfluss des Strelasundes eine gewundene Erosionsfurche eingefressen und dadurch die Halbinseln der Prosnitzer Schanze, von Devin, der Drigge, des Wampen und den Dänholm geschaffen. Weiter nordwärts sind ebenso das Vorgebirge Barhöft und der Vorsprung zwischen Parow und Prohn gebildet. Als einen diesen genannten ganz analogen Kern fasse ich den Stralsunder Stadthügel auf. Derselbe ist im Norden von einem vertorften, zum Sunde gewendeten Quertale (Moorteich) begrenzt. Im Süden war der Hügel

wahrscheinlich ursprünglich frei, da ein Teil des niedrigen Landes in der Frankenvorstadt den Eindruck von angeschwemmtem Boden macht. Der eingehende, der Küste folgende Strom setzt ja noch heute Sand und Schlamm zwischen Stralsund und Franzenshöhe ab. Dadurch wurde in der vorhandenen Furche das Regenwasser gestaut und ein Sumpf erzeugt. Dreieckige, ganz ähnliche Hügel oder Plateaustücke bemerkt man südlich von Stralsund (Blatt Elmenhorst No. 439) zwischen Voigdehagen, Teschenhagen und Devin, zwischen Devin und dem Deviner See, ferner am Hainholz westlich der Stadt, vor allem bei Kl. Cordshagen. Denkt man sich einen der beiden Rücken bei Kl. Cordshagen in seiner

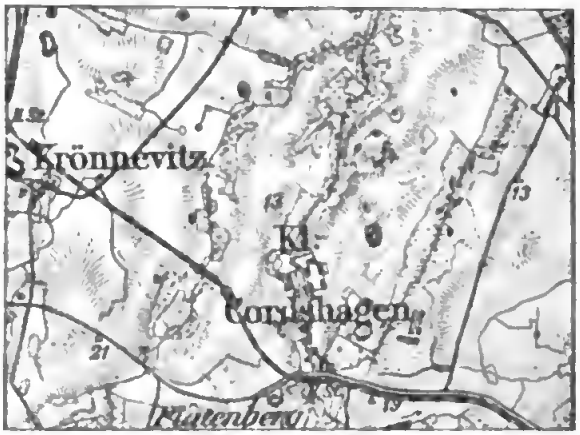

Fig. 3. Rücken und Täler bei Kl. Cordshagen W. von Stralsund. ca. 1 : 75 000.

Mitte durch einen Sund quer abgeschnitten, so erhält man ein Gegenstück zum dreieckigen Stralsunder Hügel und zur Drigge. Das Charakteristische ist, dass zwei gegen den Strelasund auseinandergehende Wiesenfurchen sich landeinwärts so nahe kommen, dass sie sich fast vereinigen. Ein Durchstich isoliert den Hügel. Bei Stralsund hat man das untere, dem Meeresarme zugewandte Ende der beiden Rinnen durch Dämme abgesperrt und das zufliessende Wasser gestaut. Dadurch entstanden die beiden (Knieper- und Franken-)Teiche, und dieser Umrahmung durch Wasser verdankt die Stadt ihre feste Lage, welche ihr gestattete, oft Belagerungen erfolgreich auszuhalten oder wenigstens vor Kapitulationen sich lange

zur Wehre zu setzen. Um diese Verteidigungsstellung zu vergrössern und um Mühlen mit Wasserkraft zu schaffen, wurden weit landeinwärts bis zum Pütter- und Borgwallsee die gesamten Wassermassen durch Gräben und Durchstiche, z. B. bei Freienlande, den Teichen zugeführt, obwohl der natürliche Ablauf in den Prohner Bach ging. Auch bei Stralsund hat ein geräumigerer Hügel den Vorzug erhalten und bald nach der Gründung eine Erweiterung der Stadt über die Fläche des Katharinenbergs und die Frankenstrasse bis an den Frankenteich gestattet, was aus dem Laufe der Strassen sofort erkennbar ist.

Ganz ähnlich wie Stralsund verhalten sich Lassan und Ückermünde. Beide bezeichnen die Mündung von Wasserläufen in das Haff und den Hintergrund von Buchten. Bei Lassan ist diese noch vorhanden, bei Ückermünde dagegen bereits verwachsen. Beide Orte stehen auf Woorthen, welche augenscheinlich durch den Fluss zusammen mit der Wirkung der Haffwellen aus dem Plateau herausgespült und isoliert worden waren.

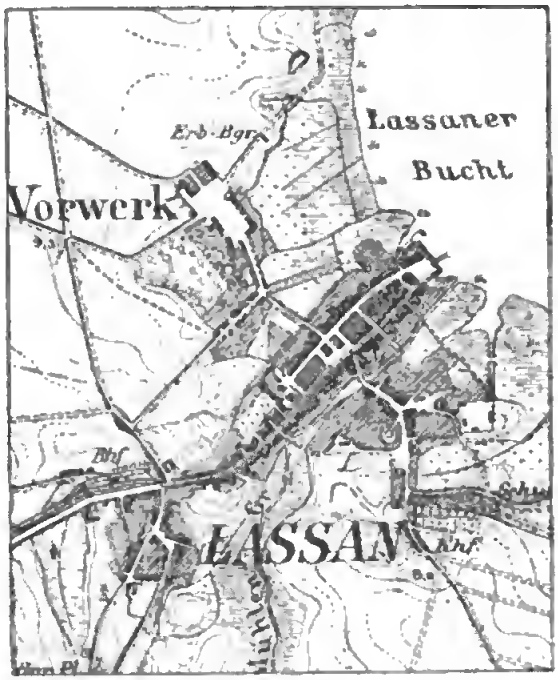

Fig. 4. Plan der Umgebung von Lassan. 1 : 25 000.

Dieser Prozess ist bis in die Diluvialzeit, in die Periode der letzten Phase des Haffstausees, zurückzuverlegen, als die Eisschmelzwasser, im Norden am freien Abzug gehindert, sich durch die Peene in das Recknitztal ergossen. Später sind dann die Hügel durch Sandanschwemmung und Vertorfung verlandet, blieben aber immer rings von Sumpf umgeben. Beide sind wesentlich kleiner als die Greifswalder und Stralsunder Kuppen. Eine Erweiterung der ersten

Anlage, wie sie in den zuletzt genannten Städten sehr bald erfolgte, war in diesem Falle nicht möglich. In Lassan waren bei der Schmalheit (200 m) nur zwei Strassen zu schaffen, in Ückermünde haben wir drei bei ca. 300 m Breite. Lassan erscheint von NO. nach SW. in die Länge gezogen, weil es sich der schmalen Form des Hügels anpasst. Den Charakter dieser zungenförmigen Anhöhe sehen wir klar hervortreten in der benachbarten langen Sandmasse, die westlich von Jamitzow vor dem grossen Moorholz gegen die Peene sich erstreckt; sogar dicht oberhalb des Ortes kommen im Mühlbachtal ähnliche Woorthe oder Werder vor

Fig. 5. Plan von Ückermünde. 1 : 25000.

Die Lassaner und Ückermünder Anhöhen sind verlandete Inseln, bei denen vielleicht das Flusssediment eine Rolle spielte. Verlandet ist auch der Barther Stadthügel, aber nur durch Anschwemmung und Scharbildung. Mit zahlreichen Halbinseln greift das pommersche Festland in die hinter Dars und Zingst sich ausbreitenden Binnengewässer ein, die einzelnen

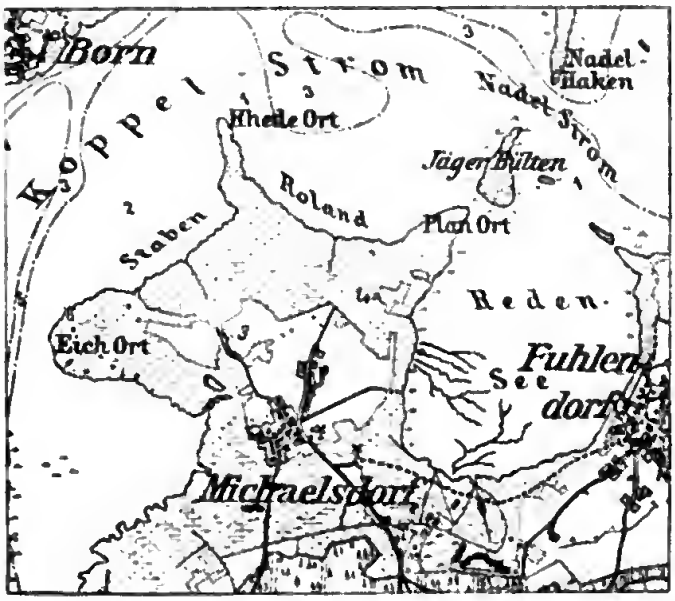

Fig. 6. Teil des Barther Boddens mit der verlandeten Insel von Michaelsdorf.

Bodden von einander trennend. (Fig. 6.) Diese Vorprünge sind Diluvialkerne, an welche sich Sandschare angesetzt haben; nicht selten wurden Inseln dadurch landfest, z. B. die erhöhte Fläche zwischen Saaler- und Bodstedter Bodden, auf der Michaelsdorf steht. Völlig ebenso wie dies Dorf liegt Barth selbst, rings von Schwemmland umsäumt, das sogar heute noch nass und wenig zugänglich ist (Kuhwiese, Sudelwiese und die Niederung zwischen Bahnhof und Zuckerfabrik). Unzweifelhaft geschah diese Gründung auf einer Diluvialhöhe im Sumpfe mit Absicht, und der Umriss der Stadt erinnert an einen Burgwall auf schwer

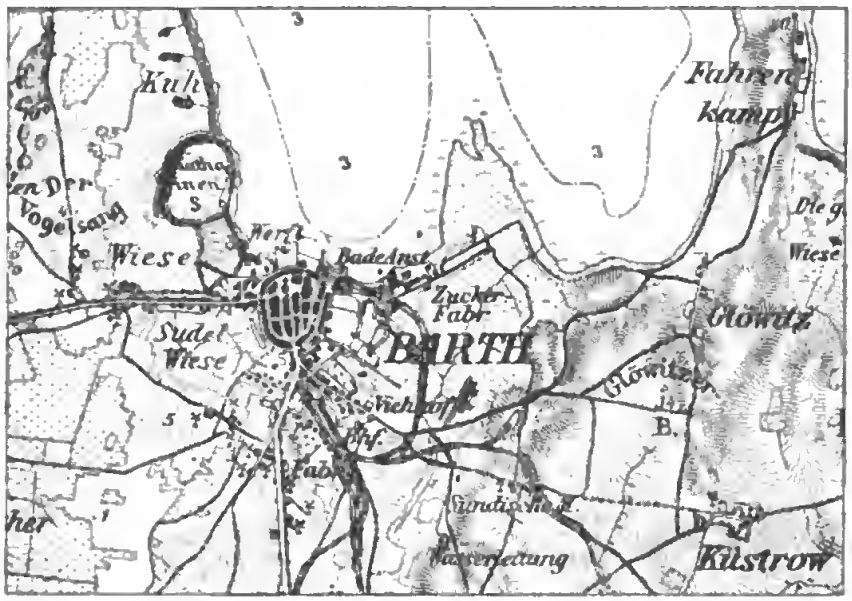

Fig. 7. Barth und Umgebung. 1 : 75000.

angreifbarer Insel. (Fig. 7.) Der oben erwähnte Burgwall von Willershusen ist nur um ein Drittel kleiner als die innere Stadt Barth (W. 12000 qm, B. 18000 qm). Etwas südlich von dem Orte hat auf kleinerem, beiderseits durch Sumpf geschütztem Hügel die alte Burg gestanden.

Eine analoge Anordnung der beiden Stadtelemente, Burg und Flecken, haben wir bei Usedom. Der NO. vom Städtchen gelegene Schlossberg ist rings von Niederungen umfasst, vor allem von dem nördlichsten Zipfel des Usedomer Sees und der Furche des Jürgen Solls. Der Ort, der bei der Burg entstand, hat nicht vollkommenen Schutz, da

nach N. der Hügel mit den vorgelagerten zerrissenen Diluvial flächen in Verbindung bleibt. Möglichst hat man freilich an dieser Stelle sich den Schutz des Wassers verschafft; denn im Nordwesten grenzt das Schwemmland der Usedomer Hard au und entsendet einen Zipfel südlich um die Stadt herum. Deren eigenartig gegen Osten verschmälerte Gestalt beweist, dass man sich mit dem Bau der Mauer ganz dem Terrain anpasste und, um bei der Burg zu bleiben, mit ungünstigerem Gelände vorlieb nahm.

Als letzte dieser vorpommerschen Küstenstädte haben wir Wolgast. Dort fanden indessen im Laufe der Zeit so bedeutende Veränderungen statt, dass ihre ehemalige Topographie stark verwischt wurde. Es macht den Eindruck, als ob sich vor dem Plateau des Ziese- uud Schanz-Berges die sumpfigen Wiesen der Spitzenhörner Bucht um die innere Stadt nach dem Hafen herumgezogen hätten, und dass sich aus diesen ein von dem gekrümmten Peenestrome umflossener Diluvialkern erhoben hätte, ähnlich dem gegenüberliegenden Buckel der „Alten Schanze“ auf Usedom. Herr Dr. Anselmino hat auf meine Bitte einige Erkundigungen eingezogen und teilte mir mit, dass in der Tat im Bereiche der Post am Eingang in die Stadt bedeutende Aufschüttuugen vorgenommen sind. Ob die Insel des herzoglichen Schlosses zu diesem Kerne hinzugehörte, oder ob es ein Werder war, der vorgelagert, von Wasser riugs umspült und daher besonders verteidigungsfähig schieu — das lasse ich dahingestellt, weil mir Bohrnugen aus Wolgast fehlen. Jedenfalls haben auch dort die Schloss- und Hafenbauten viel von der ursprünglichen Konfiguratiou zerstört.

Wir wenden uns den Binnenorten zu. Anklam, Loitz, Demmiu, Treptow a. T., Neubrandenburg, Grimmen sind alle in den breiten vermoorten Flusstälern auf Woorthen oder Sandbänken erbaut. Anklam und Treptow im einfachen Tal, die übrigen an einer Talkreuzung oder der Mündung eines Nebenthales. An Sumpfgelände sind Richtenberg—Franzburg gebunden.

Das heutige Anklam soll vielleicht nicht die älteste, Groswin heissende Weudenburg, sondern unterhalb derselben angelegt

sein. Groswin wird bei Neubauhof oberhalb von Auklam vermutet. Dort existiert ein eigenartiger, spitzer, von zwei Seiten isolierter Vorsprung am nördlichen Ufer der Peene, das „alte Lager“, über dessen Schicksal uud Bedeutung ich nichts habe erfahren können, der aber, wenn die Lage von Groswin in der Gegend vermutet werden sollte, zu untersuchen wäre. Ist, wie Klempin meint, Anklam = Tanglim, was einen durch Sumpf geschützten Ort bedeuten mag, so passt dieser Name recht gut. Die Stadt bedeckt einen aus dem breiten Peenetale vor dessen südlichem Steilrande flach über die Wasserhöhe aufsteigenden lauggestreckten Hügel. Derselbe ist augenscheinlich ein Erosionsrest, eine Geschiebemergelscholle, welche etwas höher lag und daher durch den jungglazialen mächtigen Peenestrom aus deu bedeckenden Sanden herausgeschält wurde. Der Fluss, dessen Richtung damals umgekehrt war, umschlang mit einem Arme, unmittelbar am Steilrande des Plateaus, diese Insel oder Untiefe. Wo heute die Gärten zwischen der Mauer und der Leipziger Allee sich um die Stadt herumziehen, sehen wir denselben moorigen Boden, der das übrige Peenetal erfüllt, und ein Grabeu in diesem Moore sicherte während des Mittelalters Anklam gegen Überfall von Süden her.

Ganz ebenso liegt Treptow a. T. Das Tal ist freilich nicht so breit, immerhin geräumig genug, um eine in seiner Richtung ausgedehnte kleine Gruppe von Diluvialinseln zu umschliessen. Die höchste und am besten abgesetzte wird uns durch den innersten Teil von Treptow, der noch jetzt von dem alten Graben umzogen wird, dargestellt. Seine flache Abdachung oder eine Art äusseren Saumes, der durch eine Furche geschieden war, nimmt die westliche Neustadt ein. Dann erst

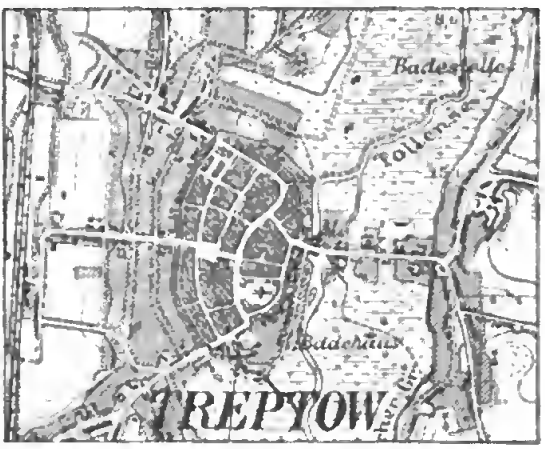

Fig. 8. Plan von Treptow a. Toll.

kommt der versumpfte, gegenwärtig ganz verlandete, etwa 150 m breite Tollenscarm mit Anlagen und Gärten. In den Strassenzügen prägt sich überaus klar die Anlehnung an den zentralen Teil aus und ferner der Umstand, dass eine Erweiterung in das Sumpfland des Tollensetals nicht möglich war. Ein zweiter, nördlich gelegener Hügel trägt das Schützenhaus. Der gewaltige Block zwischen beiden Kuppen ist wahrscheinlich ein Auswaschungsrückstand. Wenn es richtig ist, dass die Riaduren und Tholenzen wegen des hohen Alters ihrer Stadt miteinander kämpften, wie Helmold in seiner Chronik der Slaven erzählt, dann würde Treptow mit Recht den Namen vordienen, den es lange getragen, Olden Treptowe oder Treptow antiqua; und ich glaube, bei der vorzüglichen Lage der Innenstadt ist nicht daran zu zweifeln, dass dies ein uralter Sitz der wendischen, wenn nicht schon der ältesten Bevölkerung war.

Einen anderen Charakter trägt Demmin. Über die Stadtgründung und Geschichte hat eingehend K. Goetze[1]) berichtet. Dass Demmin seiner Lage mitten in den Mooren von Peene, Trebel und Tollense seine Festigkeit verdankt und ein Ausfallstor nach Westen und Süden war, ist wiederholt betont. Ich möchte nur auf die Entstehung des Stadthügels hinweisen. Demmin bildet den dreieckigen letzten Ausläufer des zwischen unterer Peene und Tollense sich ausbreitenden Diluvialplateaus. Verlängern wir dessen Talränder, bis sie sich schneiden, so gelangen wir an das nördliche Ende der Stadt. Überall, bloss im Osten in geringerem Masse, ist sie von Sumpf umschlossen. Diese merkwürdige Konfiguration wurde dadurch hervorgerufen, dass in der jüngeren Eiszeit die Schmelzwasser des Haffstausees ihren Weg von der Friedländer Niederung durch den Grossen Landgraben nach dem Tollensetale und weiterhin durch Trebel und Recknitz zum Belt und zur Nordsee nahmen. Als damals das Tollensetal eingerissen wurde, entstand der Steilrand, der Demmin im Süden begrenzt. Es ist nicht unmöglich, dass dieser Strom die obere Peene zwang, soweit als möglich nach Westen auszuweichen, dass demgemäss dieser Fluss seine

1) K. Goetze, Geschichte der Stadt Demmin. Demmin 1903.

Westufer benagte und dadurch die Anhöhe mit Haus Demmin isolierte. Nach verhältnismässig kurzer Zeit kam eine andere Wasserverteilung. Ziemlich plötzlich, wie die Terrassen unterhalb Stettin bei Messenthin und Zedlitzfelde dartun, öffnete sich dem Haffstausee die tiefere Pforte des unteren Peenetals. Man stelle sich nun vor, dass ein Teil des Wassers durch die alte Rinne des Tollensetales, der andere durch das untere Peenetal zur Recknitz strömte. Die Folge wird sein, dass sich die Wasser stauen und zwar umsomehr, als die im Peenetal zunehmen. Der vorderste niedrige Zipfel zwischen beiden

Fig. 9. Demmin und Umgebung. 1 : 75000.
Von rechts unten kommt die Tollense, von links unten die obere Peene, von links oben die Trebel, um sich zu der nach rechts oben abfliessenden unteren Peene zu vereinigen.

Strömen wird überflutet, und am Gehänge bricht das Wasser sich einen neuen Weg. So erklärt sich einfach der Durchbruch zwischen Demmin und dem Bahnhofe, der später dem Mühlgraben als Durchlass diente und zu diesem Zwecke sowie zur Befestigung tiefer ausgehoben wurde. Die endgültige Verlegung des Hauptstromes in das Peenetal rundete die Ecke bei Mayenkrebs und schuf die $1^1/_2$ km breite Rinne. Als

dann im Postglacial alle diese Täler vertorften, blieb der Demminer Hügel als Insel im Moor bestehen und war zu einer befestigten Niederlassung trefflich geeignet. Zugleich ist er durch seine Gestalt geradezu vorbestimmt, einen Übergang von den Ländern östlich der Tollense—Trebelfurche zu den westlichen Ländern zu schaffen.

Ganz ähnlich und trotzdem verschieden ist die Entstehung des kleinen Werders von Loitz. Dieses alte Städtchen nimmt die vorderste Spitze eines grösseren Dreiecks ein zwischen Peene, Schwinge und Ibitz-Graben und zwar ist der äusserste, nach Westen vorgeschobene Teil mit der Altstadt durch eine feuchte Wiesenzone von der Hauptmasse des Dreiecks geschieden. Dieses ganze 6—8 m hohe Plateaustück ist dadurch abgetrennt, dass einerseits der von Norden kommende Schwingebach der nach Westen strömenden Poene zulief. Die Schwinge war ein sehr wasserreicher Schmelzbach, welcher sich ein oft kolkartig vertieftes Tal auswusch; denn Klose bohrte bei der Schoppenmühle 10,20 m in Moor. Andererseits benutzte das glaciale Peenewasser vielleicht das beim Rückzuge des Inlandeises freigewordene Randtal des Ibitzgrabens und der unteren Trebel, um so rascher zu dem Recknitzabflusse zu gelangen. Diese in verschiedenem Sinne wirkende Erosion löste die Schollen des Loitzer Stadtfeldes ab und zerschnitt sie, so dass die eigentliche alte Stadt wie all die

Fig. 10. Loitz und Umgegend. ca. 1 : 75 000. Unten das breite Peenetal.

übrigen auf einer Insel im Moorgebiete errichtet werden konnte.

Sehr klar tritt diese Konfiguration bei Grimmen hervor. Dieser 500 × 300 m messende Ort ist völlig von nassen Wiesen resp. Moor umschlossen. Er liegt dort, wo die von Süden kommende Poggendorfer Trebel in die Kronenhorster Trebel mündet und ausserdem von Osten her die Niederung der Salzwiesen zur Vereinigungsstelle herübergreift. Der gewählte, etwas höhere, daher trockene Buckel hatte unregelmässige Gestalt, weshalb der Umriss der Stadt sozusagen bohnen-

Fig. 11. Plan von Grimmen. 1 : 25 000.

förmig ist und die Hauptstrassen gebogen sind. Derartige Buckel finden sich in der Nähe mehrfach: bei Holthof, am Südrande der Salzwiesen etc. Wenn der Grimmener zur Niederlassung gewählt wurde, so ist wohl daran Schuld, dass sich in seiner Nähe die Furchen des Ryck-Trebeltales und der beiden entgegengesetzt laufenden Trebel-Quellbäche fast rechtwinklig schneiden, also ein Verkehr nach vier Richtungen möglich war. Ob da in der Nachbarschaft von Grimmen den Boden durchtränkende Salzwasser die allerälteste Ansiedelung an diesem Flecke hervorrief, lasse ich dahingestellt; es mag immerhin eine Rolle gespielt haben.

Weniger ausgeprägt erweist sich die Lage von Tribsees. Zwar im Norden breitet sich das Trebeltal aus, und im Westen haben wir in der Nachbarschaft das schwer überschreitbare Sumpfland des pommerschen Grenztales, aber der Ort selbst

hängt mit dem Hinterlande ziemlich zusammen. Er steht auf einem Vorsprunge des Plateaus, der durch eine unbedeutende Furche südlich umzogen wird. Wichtigkeit hatte Tribsees nur wegen der Beherrschung der Übergänge über die Moortäler nach Norden und Westen.

Die Vereinigungstelle zweier Täler bezeichnet endlich Neubrandenburg. Dasselbe ist berühmt als besonders regelmässige Stadtgründung. Trotzdem blieb das bisher überall angetroffene Prinzip soweit wie möglich bewahrt. Aus dem Datzetal, das von Osten an das Nordende des Tollensesees

Fig. 12. Neubrandenburg und Umgebung. ca. 1 : 75000.
Im Süden die Nordspitze des Tollensesees. Das Weisse im Norden und Osten der Stadt ist das Kiesfeld.

herantritt, schiebt sich eine flache breite Kiesfläche in das $2^1/_2$ km breite Sumpfland des nördlich gerichteten Tollensetales vor. Auf dem südlichsten, gegen den See gewendeten Zipfel dieser Kiesmasse befindet sich die Stadt und ist daher im Süden durch den See und die anstossenden Brüche (Werder-, Stargarder Br.), im Westen durch das Flusstal geschützt. Nur im Nordosten und Osten hat künstliche Befestigung durch Gräben ersetzen müssen, was die Natur ver-

sagte. Von Osten her hat Tilly im dreissigjährigen Kriege Neubrandenburg erobert.

Die beiden letzten Orte, die ich noch erwähnen möchte, sind Franzburg und Richtenberg, einander gegenüberstehend an der Moorsenke des Richtenberger Sees. Richtenberg, ein altes zum Kloster Neukamp gehöriges Dorf, lag sehr fest auf einem kleinen runden Hügel am Nordrande des Sees. Der Buckel, der jetzt die Kirche trägt, ist ein Kiesberg, ähnlich dem benachbarten, steil aufsteigenden Papenberge und erhebt sich in der Mitte eines sumpfigen Tales, das aus den Barthe-Brüchen des Endinger Forstes zum Richtenberger See führt. Er ist ganz isoliert. Mit dem gleichen topographischen Charakter, nur mit dem Unterschiede etwas grösserer Dimensionen, haben wir am Südrande des Sees Franzburg. Wie sich bei Richtenberg das Tal teilte, so vereinigten sich südlich von Franzburg die beiden Arme wieder, einen ca. 15 m hohen (6 m über dem See) liegenden Buckel umschliessend. Franzburg soll an Stelle des Kloster Neukamp stehen. Beide Ansiedlungen beruhen wohl auf den Salzquellen, welche man in älterer Zeit ausbeutete und im achtzehnten Jahrhundert wieder nutzbar zu machen suchte.

Man könnte diese Betrachtungen ohne Schwierigkeiten auf Friedland, Damgarten, Ribnitz, auf Strassburg i. U., Pasewalk, Prenzlau ausdehnen, ferner auf Rostock, Waren, Güstrow, Bützow, Wesenberg etc. und immer mit dem gleichen Ergebnis. In Hinterpommern liegen Kolberg, Körlin, Belgard, Schivelbein, Stolp, Lauenburg und viele andere ganz ebenso, desgleichen als vortreffliches Beispiel Greiffenberg in der Uckermark. Selbst Orte, die heute scheinbar eine Ausnahme machen wie Stettin, ordnen sich, sobald man auf die ältere Topographie zurückgeht, diesem Schema ein. Herr Stubenrauch hatte die Güte, mir die Lage des ältesten Stettins an Ort und Stelle zu zeigen. Demnach hat dieses von zwei Talrissen seitlich begrenzt am Fusse des Schlosshügels gestanden („a radicibus montis in altum porrecta"), und dieser selbst war einer der zahlreichen, bisweilen fast vom Gehänge losgelösten Vorsprünge, mit denen das linke Oderufer zum Flusse abfällt. Die Schluchten am

Julo unweit Frauendorf oder bei Scholwin liefern uns ein Bild der Rinnen, die am Schloss, in der Breitenstrasse und an der Grünen Schanze hinabliefen; einige waren Mühlgräben, und oben auf der Höhe lagen Mühlteiche. So durfte mit Recht vom alten Stettin gesagt werden: „stagno et aquis undique cincta omni hosti inaccessibilis putabatur".

Wir kommen also zum Schlusse: der weitaus grösste Teil der pommerschen, der mecklenburgischen und wahrscheinlich der norddeutschen Städte östlich der Elbe ist da angelegt, wo aus Moor und Sumpf sich trockene, bebauungsfähige Hügel erhoben. Nicht beliebige Stellen des Geländes, wie etwa jetzt vielfach in Amerika, sondern Punkte mit ganz bestimmter topographischer Gestaltung wurden gewählt, und das sind in der Regel solche, die eine deutliche geologische Geschichte besitzen. Der jüngeren Eiszeit und den durch diese bedingten Schmelzwasser- und Abflussverhältnissen, also der Einwirkung der grossen, jetzt verschwundenen Ströme, verdanken alle diese Stadthügel ihre Entstehung und Form. Es handelt sich dabei meistens um ovale oder gerundete, gelegentlich gerundet dreieckige Anhöhen. Ihrer Gestalt musste sich der Ort anpassen, einerseits, weil die umgebenden Niederungen einen beliebigen Bauplan hinderten, andererseits, weil erst an dem Rande des Moores die eigentliche Verteidigungslinie vorhanden war. Da diese Buckel oft ovale und runde Gestalt haben, sind die Grundrisse der alten Anlagen ebenso geformt. Wir sehen an Usedom, Grimmen, Treptow, wie sich die Stadtgrundrisse der Topographie anschmiegen, vor allem bei Erweiterungen. Neubrandenburg verdankt seine Regelmässigkeit dem Umstande, dass man keinen festbegrenzten Hügel vorfand, sondern aus dem Kiesfelde sich ein Stück herausschnitt. Auch Greifswald liess sich im Süden schematisch gleichmässig abrunden, weil man den Stadtgraben ziehen musste und keine natürliche Grenze vorfand. Auf diese Beziehungen zu Sumpf und Bruch hat gelegentlich schon Joh. Fritz[1]) hingedeutet, wenn er sagt: „Die Städte liegen

1) Deutsche Stadtanlagen. Progr. d. Kaiserl. Lyceums zu Strassburg i. E. 1894. 19.

ausnahmlos in der Nähe eines Stromes, Flusses, Baches oder eines der in jenen Gebieten so häufigen Seen und zwar wieder gern so, dass sie auf dem Landdreieck zwischen einem Flusse und seinem Nebenflusse stehen. Auch sumpfige, bruchartige Umgebung auf einer oder zwei Seiten scheint eher aufgesucht als vermieden zu sein.“ Wir haben gesehen, dass ohne Ausnahme die vorpommerschen Orte eine derartige Lage im Moore besitzen. Wenn sich Fritz darüber wundert, dass ihm keine nordostdeutsche Stadt bekannt geworden, die von einem Flusse durchquert wird, so hängt das ganz einfach damit zusammen, dass diese Anhöhen ihrer Entstehung nach überhaupt nicht von einer Wasserader dnrchschnitten werden konnten. Ein Durchbruch durch diese kleinen Hügel hätte ihre Zerstörung bedeutet, oder sie wären für eine Niederlassung zu klein geworden.

Gewählt sind alle diese Stellen unzweifelhaft wegen ihrer leichten Verteidigungsfähigkeit und waren deshalb vielfach schon vor der deutschen Kolonisation besiedelt. Manche trugen eine Burg, z. B. Demmin, Tribsees, Usedom usw., an welche sich der Flecken anlehnte. Da es nun aber viele solche oder ähnliche Hügel gibt, so haben andere Bedingungen die Dauer der Niederlassung bewirken müssen, wie bequeme Schiffahrt (Stralsund), alte Handelswege (Demmin), Salzquellen (Greifswald) oder mehrere dieser Umstände zusammengenommen. Viele der wendischen Burgwälle besitzen ähnliche Lage, die zur Entwickelnng einer Stadt gehörigen Umstände aber, vor allem die höhere Kultur der Bewohner, fehlten.

Dass mit Absicht derartige Stellen, die nach mehreren Seiten Vorteile boten, zur Stadtgründung gewählt wurden, beweist die Anlage von Lübeck, welche geradezu typisch genannt werden kann. In „Lübeckische Chronik“ [1]) heisst es: „Bei der Gelegenheit kam Graf Adolf[2]) nach dem zerstörten (Alt-)Lübeck und schien ihm der Werder Bucu, wo jetzt Lübeck liegt, ein mehr geschützter Ort zur Anlage eines

1) Anonym Lübeck 1842 (Verf. J. A. F. Röse.); vgl. Deutsche Städtechroniken XIX (1884) 233.

2) Gemeint ist Graf Adolf II. von Holstein († 1164).

Handelsfleckens zu sein, als der von Alt-Lübeck. Der stark bewaldete Werder zeigte dazumal nur am nördlichen Ende Spuren von Kultur: Die Überreste der Erdwälle, welche einst Fürst Krukos Burg umgaben. Dort hing der Werder durch einen schmalen Erdstrich mit dem Lande zusammen. Ein schwacher Seitenarm der damals, weil sie noch nirgends gestaut war, viel seichteren Wakenitz, von breiten Sümpfen umgeben, bildete die Ostgrenze der Insel und ergoss sich langsames Falles im Süden in die Trave. Er war im Sommer wohl kaum von den umgebendeu Sümpfen zu unterscheiden. Doch konnte leicht durch Aufstauen ein günstiger Ort zur Erbauung von Mühlen gewonnen werden. Die Trave endlich im Westen, wenn schon damals gleichfalls gerade hier weit hinaus mit sumpfigen Ufern, war dennoch, da sie bei dem grösseren Wasserreichtume der ganzen Gegend mehr Wasser, als jetzt, führte, noch bis hier für grosse Seeschiffe fahrbar, und wie augenfällig ihr Fischreichtum war, ergibt sich daraus, dass der Graf alsobald für seine Rechnung eine Fischhege, die Lachswehr anlegen liess. Der Werder war damals kleiner, da sich die Sumpfufer der Trave bis an das Ende der jetzt dort hinabführenden Strassen, ja bis in dieselben hinein erstreckten und die Wakenitzufer bis diesseits des langen Lohberges aus gleichem Grunde unzugänglich waren. Das flache Land umher bedeckten gleichfalls noch Waldungen. Man machte in der nächsten Zeit zuerst die Strecken jenseits der Trave und dicht vor dem Mühlentore urbar. Im Norden, wo der Werder schmal und hoch gelegen und leicht zu befestigen war, wurde eine Burg von Holz mit Feldsteinen wohl ummauert erbaut. Am südlichen Ende hatte man die Gehöfte der neuen Ortschaft angelegt und mit Pfahlwerk diesseits des Flusses umgeben. Eine hölzerne Zugbrücke führte hier über die Wakenitz."

Mit geringen Ausnahmen liesse sich alles dieses auch von Greifswald sagen[1]) oder von Demmin und Stralsund. In allen drei Städten sind die Wasser in den umgebeuden Niederungen

1) Was E. Metzner getan hat. Dieser Jahresbericht „Redos und Rosdal."

gestaut worden, so dass sich Kraft zum Treiben von Mühlwerken unmittelbar an der Stadtmauer gewinnen liess.[1])

Zugleich wurde die Stadt fester; denn die seeartig verbreiterten Wasserflächen waren schwer zu überschreiten. Im norddeutschen Flachlande, wo bedeutende Niveauunterschiede und damit natürliche Bollwerke fehlen, sind Sumpf und Moor nebst Wasser die einzigen Verteidigungsmittel grösseren Stils. Wir vermögen uns heute kein rechtes Bild von dem Zustande des Landes in jenem ersten Jahrhundert der deutschen Kolonisation mehr zu machen, weil im Laufe der Zeiten durch mühsame unausgesetzte Meliorationen die Sümpfe entwässert und die Moore in Wiesen umgewandelt sind. Diese Arbeiten reichen bis in das 19. Jahrhundert und gehen an einigen Stellen sogar jetzt weiter. Der ausgedehnte Barthebruch in Vorpommern wurde erst seit 1826 trocken gelegt. Im 12. und 13. Jahrhundert waren viele dieser Sümpfe weder befahrbar mit Kähnen, noch überschreitbar, wozu gegenwärtig das Moor bei Sülze gehört.

Zur Herstellung der Stadtmauern dieuten die damals zahlreich auf der Oberfläche verstreuten Geschiebe. Wollte man den Boden urbar machen, so mussten diese entfernt werden. Die kleinen Orte an der Grenze von Mecklenburg und der Uckermark (Woldegk, Fürstenberg, Fürstenwerder, Lychen etc.) besitzen die aus unbehauenen Geschiebeu aufgeführteu Ringmauern noch heute. Reste davon siud in Pasewalk erhalten, und in Greifswald wie in Neubrandenburg erblickt man Fundamente jüngerer Ziegelmauern, die aus kantengerundeten, z. T. recht ansehnlichen Blöcken bestehen. Der Geschiebemergel der Diluvialflächen lieferte, weil er oben

1) Die Anlage von Wassermühlen ist eine der ersten Taten der deutschen Kolonisten gewesen. Es macht fast den Eindruck, als ob die Wenden diese Kunst nicht kannten. Windmühlen sind durchschnittlich ebenfalls jünger. Das wirft ein Licht auf die vielen trogförmigen Mahlsteine, die überall und oft in Burgwällen gefunden werden. Das Zerquetschen des Kornes durch Hände könnte daher bei nns bis in das Mittelalter gereicht haben. Diesen Trögen käme dann selbstverständlich ein wesentlich jüngeres Alter zu, als im allgemeinen angenommen und bekannt ist.

stark verlehmt war, eine gute Ziegelerde, welche sich schön rot brannte. Im Rosental und auf dem alten Kirchhofe müssen bei Greifswald die Gruben gelegen haben, denen das Baumaterial für Kirchen und Häuser entnommen wurde. Bei Stralsund scheint die Hochfläche zwischen Bahnhof und Franzenshöhe die Ziegeleien getragen zu haben. Die gute, sich rot brennende Erde dürfte damals ziemlich aufgebraucht sein, denn heute liefern alle Ziegeleien nur gelbe Steine. Als Brennmaterial diente das Holz der zu rodenden Urwälder, später Torf aus den benachbarten Mooren. Dieser hat zu Heizzwecken bis zum Ende des 19. Jahrhunderts eine Rolle gespielt und wurde erst durch die Brikettfeuerung seit 10—15 Jahren verdrängt.

Die natürliche Befestigung durch Sumpf und Wasser hatte einen grossen Mangel: sie versagte in der Winterszeit. Das wussten die Angreifer sehr wohl, und daher hören wir wiederholt von Winterfeldzügen der Polen und der Holsteiner Grafen oder sächsischen Herzöge. Durch Vordringen über das Eis eroberten die Polen unter Bogeslaw III. 1121 Stettin. Auch Belgard fiel 1107—1108 bei einem Winterfeldzuge den Polen in die Hände. Gegen Brandenburg zog König Heinrich I. im Jahre 928 in das Land der Heveller (Havelleute). Es heisst in Widukind (Res gestae Saxonicae I. c. 35) multis eos preliis fatigans demum hieme asperrima castris supra glaciem positis cepit urbem quae dicitur Brennaburg fame, ferro, frigore.[1]) Dergleichen liesse sich noch mehr beibringen, vor allem aus den Feldzügen des Deutschen Ordens in Preussen und Livland; denn das Sumpfland von Pomesanien wurde 1234 durchzogen, als „omnia gelu intensissimo indurata“ freien Weg erlaubte; 1240 geschah die Eroberung der Burg Balga trotz des milden Winters etc. Sogar Übergänge über den Strelasund in das Land der gefürchteten Ranen sind im Winter über Eis mit Glück bewerkstelligt und beweisen ebenso wie der Übergang des Grossen Kurfürsten über das Kurische Haff und die rasche Eroberung des Danewerks

1) Nach freundlicher Mitteilung von Herrn Dr. Werminghoff.

1864[1]), einen wie unvollkommenen Schutz das Wasser in unseren nordischen Wintern bietet.

Die Bedeutung als Festungen haben alle diese Plätze seit Einführung der Kanonen und vor allem der modernen weittragenden Geschütze völlig eingebüsst. Stralsund und die vorgeschobenen Rügener Werke sind nach 1870 aufgegeben, desgleichen Stettin. Die Entwässerung hat daher überall ohne Rücksicht auf Stadt- oder Wallgraben weitergehen können; im Gegenteil, diese sind den Städten jetzt unbequem, teils aus sanitären Gründen, teils weil sie die Ausdehnung hindern. Alle pommerschen, ja nordostdeutschen Orte sind über ihre alten Mauern hinausgewachsen, die alten Wälle und Gräben sind Gärten und Anlagen geworden, und ausserdem haben sich Vorstädte angegliedert, welche bisweilen, z. B. in Loitz, die eigentliche Stadt an Ausdehnung und Volkszahl übertreffen. Diese Erweiterungen sind ebenfalls abhängig geblieben von der Bodenkonfiguration. Sumpf und Moor haben trotz der Einschränkung, die sie durch Trockenlegung und Aufschüttung erfuhren, weiterhin die Gestalt der Gemeinwesen beeinflusst. Greifswald und Anklam vermögen sich nicht nach Norden zu entwickeln, Demmin hat das niedrige Vorland nach Osten bebaut, nachdem die verschiedenen Zerstörungen und Belagerungen an dieser Seite den Boden bereits durch Schutt dazu vorbereitet hatten. Es war die einzige Stelle, nach welcher eine unmittelbare Vergrösserung möglich war. Wolgast ist am Peenerande weiter gewachsen, Neubrandenburg auf dem Kiesfelde, Stralsund hat sich über die Teiche auf das benachbarte Plateau hinübergeschoben und Stettin von den Hochflächen westlich der Oder Besitz ergriffen, zugleich aber durch zahlreiche Pfahlwerke und massenhafte Erdanfuhr die Oderwerder in Benutzung gezogen. Charakteristisch sind die Vorstädte jenseits der Moortäler an den Hauptzufuhrstrassen, z. B. Mayenkrebs und Stuterhof bei Demmin, Peenedamm bei

1) Nach H. Sybel, Begründung des Deutschen Reichs etc. Bd. 3 p. 235 u. 237 hatte Napoleon an eine zweijährige Belagerung des Danewerks geglaubt, während es wegen des tragfähigen Eises in fünf Tagen fiel.

Anklam, eine Erscheinung, welche sich in Hinterpommern wiederholt. Sie sind noch heute durch das Moor gleichsam losgelöst vom Hauptorte, was sich an der Peene durch die Zugehörigkeit zu einem anderen Kreise resp. Wahlkreise ausspricht. Politisch war das Peenemoor bis Demmin aufwärts noch 1814 eine Grenze und das Trebel-Recknitztal trennt heute Preussen und Mecklenburg.

Im allgemeinen jedoch sind die Schranken gefallen. Beeinflusst wurden zuletzt nur noch die Chausseen und Eisenbahnen, weil die Zuführung durch das niedrige Sumpfland vielfach unmöglich war oder wenigstens früher vermieden wurde. Da meistens nur ein Übergang vorhanden war, laufen die Landstrassen vor den Städten oft strahlenförmig zusammen, z. B. rings um Demmin und nördlich von Anklam, und führen über einen geradlinigen Damm in die Stadt. Diese Dämme unterliegen trotz ihres hohen Alters langsamer Rutschung infolge von Versacken im Moor. Sehr schön zeigt dies die Stralsunder Chaussee bei Greifswald, welche immer breiter wird und durch die letzte Sturmflut wesentlich verändert wurde. Man erkennt es auch an den Bäumen, die alle schief nach aussen gebogen sind, z. B. am Peenedamm bei Anklam. Stettin war von Osten nur auf dem von Altdamm hereinführenden Weg mit seinen vielen Brücken zugänglich. — Des Moores wegen liegt ferner die Bahn bei Greifswald im Süden der Stadt und hemmt dadurch die Erweiterung nach dieser Seite, wohin die naturgemässe Vergrösserung stattfinden müsste. Die Übergänge über das Peenemoor bei Anklam und Demmin haben wegen Nachsackens und ungenügender Fundamentierung der Brücken viele Schwierigkeiten verursacht. Auch die Überquerung des Grenztales zwischen Ribnitz und Damgarten war nicht leicht. Sogar die Kleinbahnen litten unter dieser Sumpfbildung; denn zwischen Richtenberg und Frauzburg sackte der beinah fertig aufgeschüttete Damm über Nacht weg, bei Treptow mussten gewaltige Erdmassen angefahren werden, welche das Moor des Tollensetales wallartig in die Höhe pressten, ehe sie festlagen, Beispiele, die sich leicht vermehren liessen.

Durchschnittlich sind indessen für Verkehrszwecke und für Stadtanlagen ungünstige Wasserverhältnisse leichter zu überwinden als bedeutende Niveauunterschiede. Ich möchte dies an einem Vergleiche mit den zahlreichen mittel- und unteritalischen Orten erläutern. Die kriegerischen Ereignisse veranlassten schon die ersten Bewohner des italischen Bodens, ihre Niederlassungen auf unzugänglichen Höhen anzulegen. In Etrurien sind die alten Städte auf den Spornen zwischen tief eingerissenen Wildbachtälern erbaut; im Appenin stehen sie auf isolierten Kalkfelsen, in Sizilien auf den Vorsprüngen einer schroff zerschnittenen Kalktafel. Im Mittelalter krönten die Burgen der zahlreichen Adligen die Spitzen der Berge, und die zugehörigen Orte sind mit eng zusammengedrängten Häusern unterhalb der Kastelle gleichsam an den Felsen angeklebt. Sicherheit gegen Überfall bot damals diese Methode der Stadtgründung auch. Aber heute unter den ganz veränderten Verhältnissen des Krieges ist ihre feste Lage dahin, und nun machen sich die grossen Übelstände dieser Bauart mehr und mehr bemerkbar. Eine dringend nötige Erweiterung ist ganz und gar unmöglich, Vorstädte finden auf den engen Hügeln, schroffen Felskegeln etc. keinen Platz, und der Verkehr bleibt in der Tiefe. Auf dem Grunde der Täler ziehen Landstrasse und Eisenbahn entlang. Es gibt Hunderte von Stationen, deren namengebende Orte 5—7 km entfernt auf einsamer Höhe stehen und trotz der Bahnverbindung immer noch dem Handel und Wandel entrückt blieben. Das sind keineswegs kleine Nester, nein volkreiche Orte wie Girgenti, Potenza, Orvieto, Corneto und zahlreiche andere, welche unsere pommerschen Städte an Volkszahl übertreffen. Aber die Bahn kann nicht zu ihnen hinaufsteigen. Durch ausgedehnte Chausseebauten, gelegentlich durch Drahtseil- oder Zahnradbahnen hat man versucht, diese Orte dem Verkehr anzugliedern, und Millionen auf Fahrstrassen verwandt, welche in langen Serpentinen bis an die Tore führen. Trotzdem blieb die Mehrzahl der Städte verkehrsfremd, einsam, eng und schmutzig. Nur an wenigen Stellen vollzog sich eine Verschiebung. Der alte Ort trat an Bedeutung zurück gegenüber der Vor-

stadt, die sich an der Bahnstation oder Strassenkreuzuug ausiedelte und lebhaft aufblühte. Wenn das nicht oft geschah, so sind daran die Fieber schuld, welche in den bis dahin vernachlässigten Tälern hausen und nun ein schweres Hindernis für eine gedeihliche Entwickelung darstellen. Mit dem vielen Gelde, das die Zufuhrwege verschlungen haben, wäre eine Gesundung der Täler und Niederungen ebenfalls möglich gewesen. Das durfte aber nicht zu diesem besseren Zwecke verwendet werden, denn die Einwohner wollten und konnten nicht umsiedeln.

Dieser Vergleich lehrt, wie ungleich vorteilhafter sich die Verhältnisse bei uns gestaltet habeu. Die Bahnen liessen sich heranführen, die Ortschaften hatten irgendwo immer Raum zur Entfaltung, und die Wasser, welche früher als Schutz dienten, erleichterten und förderten den Verkehr durch die Schiffahrt.

Ich schliesse diese Skizze, indem ich zusammenfassend nochmals auf die engen Beziehungen aller vorpommerschen Städte zur Topographie und zur geologischen Geschichte des Bodens hinweise. Also gerade zu umgekehrtem Resultate bin ich gelangt als Heil, dessen Worte iu der Einleitung angeführt wurden. Sumpf und Moor sind nicht gemieden, vielmehr gesucht, und manche Orte wie Demmin und Neubrandenburg liegen mitten in der Vereinigungsfläche zweier Flusstäler. Die gesamte Benutzung des Geländes, die Wahl der Stadthügel erinnern auffällig an die wendischen Burgwälle. Ich glaube daher, dass bei der Stadtgründung in der Zeit der deutschen Kolonisation die Erfahrung und der Rat der Slaven dabei eine wichtige Rolle gespielt haben, so weit nicht überhaupt die neuen deutschen Orte einfach an die Stelle älterer wendischer Niederlassungen traten.

Die Oderbank, N. von Swinemünde.

von

W. Deecke.

(Mit Tafel.)

In dem weiten Winkel zwischen den beiden die Oderbucht im Süden umfassenden Inseln Usedom und Wollin liegt draussen in der See eine ausgedehnte Untiefe, die Oderbank. Dieselbe besitzt sozusagen schinken- oder keulenförmigen Umriss; denn sie besteht aus einem breiten nördlichen Teile, an den sich gegen Süden, direkt auf die Mündung der Swine gerichtet, ein langer, schmaler Zipfel ansetzt. (Taf. Fig. 1.) Ihre Oberfläche, soweit sie innerhalb der 10 m-Tiefenkurve aufragt, mag auf 200 qkm geschätzt werden. In ihrem südlichen Abschnitte steigt sie bis 7 oder 8 m, an einzelnen Stellen bis 6 m, unter Mittelwasser auf und beginnt daher bei dem stetig wachsenden Tiefgange der grossen Schiffe, besonders der Kriegsschiffe, hinderlich zu werden, während früher irgend welches Unglück nicht zu befürchten war. Jetzt aber wurde bereits in Erwägung gezogen, ob nicht auf der Bank ein Leuchtturm zu errichten wäre und, um den hierfür erforderlichen Baugrund zu ermitteln, wurden 1903 durch die Königl. Hafenbau-Inspektion in Swinemünde 38 Bohrungen auf dem südlichen Teile zwischen der Breite von 54° 08′ 56,8″ und 54° 07′ 2,5″ und der Länge 14° 26′ 46,6″ und 14° 23′ 48,8″ östl. v. Greenw. ausgeführt. Diese Bohrungen sind vom Schiffe aus vorgenommen, wenn der Zustand der See so ruhig war, dass dieses verankert und seitlich ein Bohrgerüst ausgebaut werden konnte. Eine dieser Bohrungen reicht bis 30 m unter den Meeresspiegel. Es ist ausserordentlich selten, dass von einer immerhin ziemlich tief unter dem Wasser befindlichen Bank solche geologischen Profile vorliegen,

und ich bin daher Herrn Baurat Kohlenberg in Swinemünde zu grossem Danke verpflichtet, dass er mir eine sorgfältig gezeichnete Tabelle zugehen liess und bei einem Besuche in Swinemünde mir die gesamten 400 Bohrproben zur freien Durchsicht und Untersuchung zur Verfügung stellte. Da schwerlich wieder solche Probebohrungen ausgeführt werden, mag eine Beschreibung der erhaltenen Resultate am Platze sein; denn die in neuester Zeit wiederholt erörterte Frage einer allgemeinen Landsenkung an den südbaltischen Küsten zur Litorinazeit, also unmittelbar vor der Gegenwart, erfährt aus diesen Beobachtungen eine weitere Klärung.

Auf der beigegebenen Tafel ist die Oderbank als Ganzes nach der Seekarte 1:600000 und in Fig. 2 ihr südlichster Zipfel mit den Bohrungen unter Angabe der Nummern im Massstabe 1:40000 dargestellt. Aus diesen geht zunächst hervor, dass die obersten Schichten der Oderbank aus feinem Seesande bestehen und zwar durchschnittlich in einer Dicke von 6 m. Dieser schliesst nach unten mit einer etwa 1 m messenden Sandlage ab, in welcher zahlreiche weisse Schalen der kleinen für die Ostsee bezeichnenden Varietät von *Cardium edule L.* stecken. Es ist eine Muschelbank, die sich in 25 Bohrungen in gleichem Horizonte einstellte, also fast die gesamte untersuchte Fläche einnahm, sogar in einigen der ausserhalb der Oderbank niedergebrachten Löchern, in Nr. 35, 20, 29, 28 ähnlich in der gleichen Tiefe auftrat; in 21 und 18 um 1—1½ m abwärts verschoben, nimmt sie jedoch durchschnittlich eine Lage von 13—14 m unter Mittelwasser ein. Unter der Muschelzone haben wir in den verschiedenen Profilen im Korne, Aussehen und in den Beimengungen verschiedenartige Sande, bald gröber, bald feiner, teils schluffartig, teils tonig, manche heller, andere dunkler, bisweilen ziemlich fest. Desgleichen wechselt ihre Mächtigkeit, und als Beimengungen stellen sich bisweilen Holzreste oder vereinzelte kleine gerundete Steine ein. In einigen Bohrlöchern (Nr. 33, 9, 19, 24, 6, 12, 5, 18, 22) wurde angeblich ein hellerer oder dunklerer „bläulicher Ton“ beobachtet, der in der Regel nach unten hin kräftigere Färbung zeigt und in Nr. 9, 12, 5 Wurzelfasern enthielt. Dieser

sog. Tonhorizont tritt zwischen 14 und 20 m unter der Wasseroberfläche auf. Wir werden gleich auf ihn zurückzukommen haben.

Unter dieser Zone grösseren Wechsels zeigen sich in allen Löchern graue, z. T. recht grobe bis grandige Sande, welche in grosser Menge gerolltes, lignitartiges Holz und zahlreiche gerundete nuss- bis faustgrosse Steine führen. Unter den letzten bemerkte ich obersenone schwarze Feuersteine, verschiedene Granite, rote Quarzporphyre, glaukonitische fossilführende Sandsteine und ein abgerundetes Stück gelben Geschiebemergels. Es sind ausnahmslos typische Gerölle, wie sie sich am Strande oder in flachem Wasser vor demselben in dem Bereiche des Wellenüberschlagens bilden, und auch die Holzstücke besitzen niemals frische Ecken, sondern sind gerundet und abgeschliffen, als wären sie lange vor ihrer Einbettung von den Wellen hin und her getragen. Das Holz stellt sich in einzelnen Stücken oft schon dicht unter der Cardienlage ein, die Steine durchschnittlich etwas tiefer. Die Hauptmasse der Holzreste liegt zwischen 16 und 22 m; ein Teil derselben sieht aus wie Ebenholz, ein anderer gehört zu den Koniferen, indessen nicht, wie mir ein Tischler versicherte, zur Tanne und Kiefer, so dass man beides wohl als frischeres und älteres Ebenholz ansprechen möchte[1]). Von 18 m an werden die Steine häufiger, und grober, kiesiger Sand setzt die unteren Partien von 20 bis zu 25 m in den Bohrungen Nr. 33, 37, 35, 9, 31, 15, 8, 10, 4, 23, 27, 13, 11, 17, 29 zusammen. Vereinzelt beginnen, wie in Nr. 27 und 4, diese groben Strandkiese schon höher in 16—17 m; dagegen fehlen sie auf einer schmalen Zone, die von Nr. 6 und 12 über 1, 26, 32 nach 34 gegen Norden reicht. Diese entspricht gleichsam dem Rücken der südlichen Oderbankzunge und ist, wenn man die Profile in N-S. Richtung ordnet, beiderseits in dieser Tiefe von 20 bis 25 m von der Geröll- und Kieslage eingefasst. Auf dem Plane

1) Die Eibe muss früher ziemlich weit in Pommern verbreitet gewesen sein, z. B. Ziesebruch = Eibenbruch, Zissberg bei Zinnowitz und Thiessow (Züssow) im südlichen Rügen. Alle diese Namen sind abgeleitet vom wendischen tis oder cis Eibe.

der Bohrungen (Fig. 2) habe ich das grobe Strandgeröll dieser Tiefe mit punktierten Linien umschlossen. Es entstehen dadurch zwei nord-südliche Zonen mit den feineren Sanden zwischen sich. In der Mitte bei Nr. 26 sind die Kiese sogar bei 30 m nicht erreicht, nur grober Sand mit kleinen Steinen wurde angetroffen; dafür liegt darüber eine 7 m dicke Lage feinen Sandes, um dies Manko auszugleichen. Bemerkenswert ist, dass von all den Bohrlöchern ausserhalb der Oderbank nur Nr. 29 das Geröllmaterial bei 21 m und Nr. 35 bei 23 m zeigen. Nr. 35 gehört zum Ostrande, und Nr. 29 fällt in die südwestliche Verlängerung der Südspitze, welche sich direkt auf Nr. 29 hinzieht (vgl. Fig. 5).

Es ist völlig klar, dass dieser grobe Sand und Kies mit seinen vielen Holzstücken nicht in der Tiefe von 20—25 m entstanden sein wird. Die Wellenwirkung der heutigen Ostsee reicht 5—6 m hinab, die feinsten Schwingungen vielleicht 10 bis 12 m, sind jedoch nicht mehr im Stande, Sand und Kies zu bewegen, zu sortieren, oder gar nuss- bis faustgrosse Diluvialgeschiebe des Bodens gleichmässig abzurollen. Ebensowenig werden Holzreste in dieser Tiefe abgelagert werden. Deren Sedimentation vollzieht sich immer am Strande, wo sie im Sand eingewellt und durch diesen niedergehalten werden. Schon hierdurch wird auf eine in verhältnissmässig später Zeit erfolgte Senkung der Oderbank hingewiesen, und die Bestätigung können wir in der Beschaffenheit der oben erwähnten „blauen Tone“ mit Pflanzenwurzeln finden. Diesen von dem Bohrmeister verliehenen Namen verdienen die Schichten eigentlich nur im Gegensatze zu den überlagernden gelblichen losen Seesanden. Auf dem Bohrplane wurden die Nummern der Bohrlöcher, in welchen diese Schichtengruppe konstatiert wurde, unterstrichen. Es sind im trockenen Zustande asch- bis dunkelgraue, gelegentlich bräunliche mehr oder minder tonige, aber selten vorwiegend tonige Sande, die ausnahmslos einen recht hohen Kalkgehalt besitzen, so dass sie, mit Salzsäure betupft, zischend hoch aufbrausen. Die dunklere Farbe verdanken sie teils einer Beimengung von Eisenhydroxyd, teils bedeutenden Mengen von mehr oder minder verrotteten organischen Substanzen.

In Bohrloch Nr. 19 fand sich zwischen 17 und 18 m unter Mittelwasser ein feinkörniger toniger Sand mit deutlich erhaltenen, sogar ziemlich frischen Moospflanzen, zwischen denen ein *Cardium edule* lag. Die Ästchen sahen aus wie *Sphagnum* und sind daher Anzeichen für das Vorhandensein eines mit Sand überschütteten Torflagers auf der Oderbank. Das Gestein ist sehr kalkig, Wiesenmergel ähnlich und führt kleine Hydrobien. Man könnte an ein Strandmoor denken. Wiesenkalk ist eigentlich auch die Probe von Loch Nr. 6 aus 19 m Tiefe. Sie ist dunkelaschgrau bis bräunlich, leicht, porös, durch vergangenen Pflanzenmulm streifenweise dunkelbraun bis schwarz. Löst man eine Probe in Salzsäure, so bleibt ein ganz feiner Sand mit Moder übrig. Der Sand besteht aus gerundeten reinen Quarzkörnern, der Moder hinterliess geglüht tonige Partien und ziemlich viel Diatomeen, nämlich *Campylodiscus*, *Achnantes*, *Gomphonema*, *Melosira* und zerbrochene *Pleurosigma*-Schalen. Dies weist auf Süss- oder Brackwasser, jedenfalls nicht auf rein marine Bildung hin. In dem Moder beobachtete ich ferner Charen-Stengel, verfaultes Holz und Schilfblätter. In Nr. 24 wurde bei 15—16 m Tiefe eine stark zusammengedrückte kalkig-sandige Schicht gefunden mit vielen, an breite Algenbänder und Schilf erinnernden verkohlten Resten, gemengt mit *Cardium* und *Hydrobia*, augenscheinlich eine mit Tang überspülte sumpfige Uferstelle. — Bohrloch Nr. 38 lieferte bei 16 m einen tonigen, feinen Sand mit Pflanzenwurzeln und einem *Pisidium*. Die sehr kalkreichen, gelblich-grauen, gestreiften Massen in Bohrloch Nr. 5 bei 17—18 m und in Nr. 12 bei 18—19 m möchte man für ausgeschlämmten Geschiebemergel oder Kreide erklären, deren feine tonig-kalkigen und sandigen Partikel in einer Senke wieder abgesetzt und von Pflanzen bewachsen waren. Dies sind also wahrscheinlich alles Bildungen der ursprünglichen, über oder dicht an dem Wasserspiegel liegenden Oberfläche, welche feuchte Stellen umschloss, so dass sich Torfmoose, Pisidien, Diatomeen und Schilfstauden ansiedeln konnten. Zugleich dürfte Niederschlag von Wiesenkalk und Absatz von ausgewaschenem Diluvialmaterial von dem vielleicht höher aufragenden nördlichen Teil der Oderbank her in diesen Niederungen erfolgt sein.

In demselben Niveau geschah aber an anderen Stellen Ablagerung typischer Strandsande; denn in Nr. 3 kam bei 15 m ein feiner, lockerer, verfestigter Sand zu Tage, welcher marin durch zerriebene Cardien, Miessmuscheln in den bekannten blauen Schalenstücken und *Hydrobia baltica* ist, ebenso in Nr. 9 unter dem Sande mit *Pisidium*. Daraus schliesse ich, dass sich alle diese terrestrischen Sedimente auf einer Düne bildeten, welche von den beiden Geröllzonen eingefasst und durch Wind und Wellen auf der damals vorhandenen Untiefe aufgehäuft war.

Überblicken wir die Schichtenreihe als Ganzes, so haben wir auf der Oderbank:

0—6 m Wasser,
6—13 m hellen, feinen Seesand
13—14 m feinen Seesand mit *Cardium edule*
14—20 m wechselnde Sande mit lokalen Einlagerungen tonigen oder feinsandigen, kalkigen Materials mit Holz, Torf, Diatomeen und Süsswassermuscheln
20—30 m gröbere bis steinig-kiesige Sande.

Damit vergleichen lässt sich die Gliederung der Schichten, welche einige Kilometer südlich in Swinemünde bei den Bohrungen für die Soolbrunnen entdeckt wurde. Bei den Brunnen II und III fanden sich:

	II	III
Dünensand	0—2 m	0—3 m
Seesand mit Muscheln . . .	2—12 „	3—12 „
Sand mit zahlreichen Muscheln	12—20 „	12—22 „
Spatsand und Graud	20—35 „	22—38 „
Unt. Geschiebemergel	35—45 „	38—46 „
Kreideformation	45—254 „	46—259 „

Ausserdem kenne ich noch eine ältere Bohrung bei Swinemünde, in welcher bei 15—16 m Sande mit vielen Ostseemuscheln angetroffen sind. Darunter lag moderiger stinkender gelbbrauner Lehm, dann Ton und Kies mit Wasser.

Die Ähnlichkeit ist augenfällig; dieselbe Muschelbank, darunter Sand und Grand, der nach den mir vorliegenden Proben ganz den gleichen Habitus hat, nur dass Holz und

Steine fehlen. Mit dem Boden von Heringsdorf besteht indessen keine Beziehung. Dies ist leicht zu verstehen, da Swinemünde auf einer allmählig zugeschwemmten und durch Dünenwälle geschlossenen weiten Pforte des Haffs [1]), Heringsdorf aber am Abhange eines Geschiebemergelkernes erbaut ist. Weder in der Oderbank, noch in Swinemünde ist bei 30 m Tiefe Geschiebemergel erbohrt. Er liegt hier bei 38 und dort wahrscheinlich in ähnlichem Niveau; denn die Geschiebe nahmen nach unten an Zahl und Grösse zu, sogar ein abgerolltes Mergelstück kam in den Sanden vor. An beiden Stellen fehlen augenscheinlich die jüngeren Diluvialschichten (Ob. Geschiebemergel und Decksande), welche sonst auf den Inselkernen Usedoms und Wollins eine grosse Verbreitung und bedeutende Mächtigkeit haben. Es ist anzunehmen, dass sie zerstört wurden, als infolge der Senkung diese Teile des Landes in den Bereich der See rückten, und dass die graudigen Sande und Kiese ihre Ausschlämmungsprodukte darstellen.

Ich denke mir nach dem vorhandenen Materiale und in Analogie mit den Vorgängen an unseren jetzigen Küsten folgende Geschichte der Oderbank.

Als das Eis die Gebiete der Oderbucht verlassen hatte, hob sich aus dem damals wesentlich höher gelegenen Lande eine vielleicht durch Aufpressung oder durch Aufschüttung mächtiger Sandmassen (Kames) entstandene Hügelgruppe heraus, welche etwa den Bergen bei Pudagla oder den Kalkbergen bei Swinemünde geglichen haben mag. Die eigenartige nach Norden verbreiterte und dort gerundet abgestutzte Form, verbunden mit einem gegen Süden gerichteten, sich rasch verschmälernden langen Ansatze kehrt in der Gegend öfters wieder. Ich erinnere an die sonderbare Gestalt der Lieper Winkel genannten Halbinsel des südlichen Usedoms gegenüber Lassan, an die Insel Wollin, an Jasmund mit der Schmalen Heide, an Wittow, sowie an Hiddensö und den Ruden. Teils ist dieser keulenförmige Umriss durch die Verhältnisse der Eiszeit bedingt, teils nachträglich entstanden oder wenigstens schärfer ausgeprägt.

1) W. Deecke: Dünen- und Diluvialsande auf den pommerschen Inseln. Globus, Bd. 64, Nr. 15, S. 237—241. 1893.

Dies Hügelland wird ca. 20 m über der See gelegen haben. Als nun in der Litorinazeit die Senkung eintrat, welche im westlichen Ostseebecken sicher, im östlichen als recht wahrscheinlich anzunehmen ist, tauchte allmählich die Oderbucht unter den Spiegel der See und die Hügelgruppe wurde eine Insel. Die Gesamtverschiebung hat nach Berechnung von E. Geinitz etwa 50 m betragen, so dass die alte Oberfläche immerhin heute etwa 30 m unter dem Meeresspiegel liegen würde. Aber sie ist schwerlich noch vorhanden. Wir sehen ja an unseren Küsten, wie die 5—6 m über der See befindlichen Diluvialmassen durch Brandung, Sturmfluten und Eisschub zerkleinert, ausgeschwemmt und auf weiter Fläche umgelagert werden. Dieser Vorgang wird sich bei sinkendem Zustande einer Insel steigern. Schon durch die Rückverlegung der Brandungszone sind die oberen Diluvialschichten niedergebrochen, abgeglitten und z. T. verschwunden, ihren Rest hat das Meer bei seinem Eintaucheu beseitigt, und an Stelle der Mergel sind sortierte Sande getreten. Es ist nicht ausgeschlossen, dass sich auf dem Rumpfe der Oderbank Überbleibsel des Ober-Diluviums nachweisen lassen würden; auf dem untersuchten Südzipfel deuten nur die Ton- und Lehmbeimengungen in den mittleren Sanden solche vernichteten Schichten an. Wir beobachten auf Rügen, an den Inseln Greifswalder Oie und Ruden, wie das feine Material weit hinausgetrieben wird und die Tongründe des offenen Wasser liefert, höchstens unter besonders günstigen Bedingungen am Strande liegen bleibt. Wenn es trocken und hart geworden ist und dann rasch Sand darüber geworfen wird, vermögen solche Sandmergel zu entstehen, wie wir sie auf der Oderbank zwischen 14 und 20 m an einigen Punkten konstatierten (Fig. 3 u. 4). Sinkt der Küstenstreifen schnell weiter, so wird er bald den Wellen entzogen und bleibt damit in der neu entstandenen Schichtenfolge als Glied eingeschaltet. Die Hauptmasse derselben ist naturgemäss Geröll und Sand.

Zur Erklärung der streifenförmigen, im grossen und ganzen N—S. gerichteten Verteilung des gröberen und feinen Materials in der Zone von 18—25 m weise ich auf die heutigen

Verhältnisse des Ruden hin. Seine Gestalt und Zusammensetzung wird uns ein verkleinertes Abbild der Oderbank während der Senkung gewähren. Wir haben am Ruden im Norden einen verbreiterten Kern von Diluvialmassen; an diesen setzt sich die lange N—S. gerichtete niedrige Düne an, welche dem Südzipfel der Oderbank entspricht. Die Düne besteht aus feinen Sanden, welche der Wind aus der Wellenzone aufbläst und zusammenhäuft. Zu beiden Seiten am Strande uud ziemlich weit hinaus im Bereiche der Brandung liegt gröberer Sand, erst mit einzelnen nussgrossen Geröllen, dann typischer Strandkies. Beiden mischt sich angeschwemmtes Holz in Stücken oder in halb verfaultem Zustande bei. Geradeso ist die Verteilung in den geschilderten Bohrlöchern.

Auf der Düne gedeihen aber allerlei Pflanzen: Heideerde bildet sich, Moospolster überziehen fest gewordene Flächen, in kleinen Senken hält sich Feuchtigkeit, es entsteht eine lokale Moorbildung, eventuell sogar ein durch Sand verunreinigter, vou verrotteten Pflanzenwurzeln und Algen durchsetzter Wiesenkalk. Solche Partieu sind auf dem Ruden bei den Lotsenhäusern vorhanden. Diese in kleinen Tümpeln und Niederungen entstandenen terrestrischen Sedimente werden auch bei weiterschreitender Senkung erhalten bleiben; denn die See wird die Dünensande bei erster Gelegenheit in diese Löcher auf den Schlick und Moder, alles einebnend, werfen, wodurch, wie die Proben beweisen, ein festeres, zusammengepresstes Gestein entsteht. Auf dieser Untiefe siedelten sich schliesslich die Cardien massenhaft an und wurden ihrerseits von den feinsten Seesanden bis 7 m hoch zugedeckt (vgl. die 3 Profile). Diese letzten müssen nach Aussehen, Korn und Farbe ganz anderer Entstehung sein als die tieferen Sande. Sie sind jedenfalls das feine, lang in bewegtem Wasser schwebende Material, welches von beiden Seiten und vielleicht auch von Norden her auf der Untiefe zur Ablagerung gelangte und sich noch heute langsam vermehrt.

Ich halte die Oderbank also für eine in der postglazialen Senkung abradierte Insel oder Inselgruppe mit südlich ansitzender gleichfalls versunkener Düne. Mit Rücksicht auf

die sonst an den südwestbaltischen Küsten beobachteten Verhältnisse habe ich dies Untertauchen in die Litorinazeit verlegt. Es bleibt freilich auffallend, dass weder diese Bohrungen auf der Oderbank, noch die bei Swinemünde aus den tieferen Sanden irgendwelche Spuren einer Litorinafauna zu Tage gefördert haben. Es fehlen die grösseren dickschaligen Varietäten von *Cardium edule*, *Scrobicularia piperata*, die bei Greifswald zu Tausenden in den Sanden stecken. Was sich hat nachweisen lassen, sind immer das kleine Brackwasser-Cardium, *Tellina baltica* und einzelne Hydrobien, und da diese auch schon vereinzelt unterhalb der Hauptbank bei 17 m vorkommen, glaube ich, dass hier besondere Verhältnisse obgewaltet haben, abweichend von den weiter westlichen Küstenstrecken.

Dies führt uns zur folgenden weitergreifenden Betrachtung. Es müssen also Hindernisse für die Einwanderung der Nordseefauna bestanden haben. Diese können nur in dem wenig salzigen, mehr brackischen Charakter des die Oderbank südlich umgebenden Wassers gesucht und dieser auf die Verdünnung mit dem Oderwasser zurückgeführt werden. Als das gesamte Land vor der Litorinasenkung höher lag, wird der Fluss zu beiden Seiten der Bank in die See gemündet haben, wahrscheinlich mit dem Hauptarme nach NW. hin, wo ja der natürliche Abzug gegen die Nordsee ist. Die 20 m Tiefenkurve zeigt heute noch eine auffallende, von dem Königsstuhl in die Prerer Wiek ziehende, tiefere Rinne von flussartigem Aussehen und auffällig scharfen Rändern. Ferner schwingt sich die 15 m Curve von Jasmund in flachen, gegen N. konvexen Bogen nördlich der Bank quer über die Oderbucht nach Colbergermünde hinüber. Die Bank selbst zeigt an dem West- und Ostende zwei eigenartige Hörner (vergl. Fig. 1), von denen sich das längere östliche als breite, flache, unterseeische Schwelle mit 11 m Wassertiefe bogenförmig bis beinahe an die Küste von Deep-Treptow verfolgen lässt, und zwar als ein der Nehrung von Hela gleichartiges Gebilde. Ihr kommt bei Colberger Deep eine zungenförmige Untiefe (— 5—6 m) entgegen. Auch das kürzere westliche hat eine

submarine Fortsetzung mit 13 m Tiefe auf das Göhrener Höwt zu. Hinter beiden Schwellen erscheinen wieder grössere Tiefen, nämlich von Lobbe ausgehend ein Streifen (mit 20, 21, 19, 18 m), der bis dicht an die mittlere Oderbank reicht, und auf der anderen Seite derselben eine ähnliche ausgedehntere Delle (mit 21, 18, 19 m), die auf die Hinterpommern zuläuft. Es sind gleichsam zwei flache Becken vorhanden, ein kleineres im Westen, ein grösseres im Osten mit nahezu einförmigem Boden, getrennt durch den Sporn der Oderbank und morphologisch vergleichbar dem Grossen und Kleinen Haff mit ihrer beide trennenden Schaarbildung.

Die westlichen Tiefen haben rinnenartiges Aussehen und sind gegen NW. auf die Furche beim Königsstuhl gerichtet. Auf Fig. 1 sind ihre Anfänge noch angedeutet. Sie schliessen sich aneinander und tragen so sehr den Charakter eines Flussbettes, dass wir in ihnen den alten postglazialen Oderlauf vermuten dürfen, der bis nördlich von Jasmund deutlich zu verfolgen ist und dort mit trompetenartig erweiterter Mündung endigt.[1]) Bedenken wir, dass seit der Postglazialzeit durch das Übergreifen der See eine beträchtliche Einebenung stattfand, so müssen diese noch erkennbaren Vertiefungen ursprünglich ansehnliche Senken gewesen sein. Vor ihnen hat sich im Norden eine Schwelle erhoben, die der Fluss durchquerte. Diese Schwelle wird beim Einbruch des Litorinameeres eine Düne erzeugt und getragen haben, und hinter der Düne staute sich das am Abfluss gehinderte Süsswasser des Oderflusses solange bis auch diese Schwelle unter dem Spiegel der See verschwand. Wir haben mit anderen Worten das Haff um einen halben, Breitegrad nach Norden verschoben. Wie heute das Haff süsseres Wasser und demgemäss eine andere Muschelfauna besitzt als die Oderbucht, so damals. Zugleich erklärt sich die reichliche Beimischung des Holzes in den tieferen Sanden; es sind die vergangenen, hin- und hergerollten Treibholzmassen, die der Fluss in seinem Mündungsgebiete, im damaligen Haffe oder den Strandseen ablagerte. Völlig geöffnet wird dieses Binnengewässer zur Litorinazeit nicht gewesen sein.

1) Vergl. die Seekarte: Die Gewässer um Rügen. 1 : 75 000.

Vielleicht lernen wir die Salzwasserfauna später von einigen Stellen der Oderbucht kennen. Nach dem bisher zur Verfügung stehenden Material gewinnt man den Eindruck, als ob die Oderbucht erst in allerjüngster Zeit, als die Ostsee schon wieder eine Brackwassersee war, in voller Breite eröffnet worden sei, dass also die Senkung in diesem Teile über die Litoriuazeit hinausgereicht habe. Sobald die ganze im Norden vorgelagerte Strandlinie unter den Meeresspiegel und in den Bereich der Wellen gelangte, wurden ihre Sande und verschwemmbaren Teile gegen Süden geworfen, so dass sich die dahinter liegenden Senken ausglichen. Die Fortsetzung dieses Transportes musste schliesslich zur Anspülung an die pommersche Küste, an die Inselkerne Usedoms und Wollins und an das Ufer von Cammin bis Jershöft führen. Dadurch wurde zuerst die dort vorhandene oder entstehende Kliff-Föhrden und Haffküste ausgeglättet, ein Vorgang, der seitdem stetig weiterging und zur gegenwärtigen gleichmässigen Gestalt der Uferlinie führte unter Abschnürung zahlreicher Strandseen und Strandmoore.

In einem gewissen Gegensatze zur Oderbucht würde der Greifswalder Boddeu mit seinem salzigen an der gut ausgebildeten Litorinafauna kenntlichen Wasser stehen. Nach der Untersuchung von Klose liegt die Schicht mit *Scrobicularia piperata* und *Cardium edule*, sowie einzelnen *Litorina litorea* zwischen 4 und 5 m unter NN. Wir vermögen diese Fauna von Warnemünde über Ribnitz bis in den Bodden zu verfolgen. Es wäre denkbar, dass sich von der Beltsee her das Salzwasser durch den Strelasund bis in den Bodden, aber nicht weiter in die Oderbucht, ausgebreitet habe. Der Greifswalder Bodden ist auch heute im Osten unter der Seefläche in 3—4 m Tiefe bis auf eine einzige schmale Pforte, das Ostertief, geschlossen. Der weite flache Einbruch des Meeres zwischen Thiessow und Ruden ist zweifellos sehr jungen, wenn auch vielleicht nicht historischen Ursprungs. Ja, er kann erst eine Folge der Eröffnung des Oderbuchtgebietes sein, da nur durch diese die Wogen bei Ost- und Nordstürmen die Kraft und Gelegenheit gewannen, den östlichen Boddenrand

anzugreifen und zu zerstören. Der Boddengrund erfährt eine der Oderbank entsprechende Einebenung, und am Eingange des Strelasundes bei Palmerort entwickeln sich Sandbänke, welche denen zwischen den Kalkbergen von Swinemünde und den Höhen bei Misdroy gleichwertig sind.

Wir gelangen also zu dem Resultate: Die Oderbank ist in der Postglazialzeit ein für die Ostseeküste sehr wichtiges Element gewesen. Sie begrenzte mit ihren Dünen ein durch ihren Südzipfel zweiteiliges Haff, an dessen Westende der Ausfluss des Oderwassers in die tiefere See erfolgte. Sie sank allmählich unter den Spiegel der See, wurde eingeebnet und lieferte dabei einen grossen Teil der heute an den Küsten Usedoms und Wollins liegenden Dünensande. Ähnliche Gebilde sind die Plantagenet Bank, der Adlergrund und die Stolper Bank, welche gelegentlich ebenfalls eine solche genetische Besprechung erfahren sollen.

Zur Sturmflut vom 30./31. Dezember 1904.

Begleitwort zu Tafel VIII.

Die auf Tafel VIII dieses Jahresberichtes wiedergegebene graphische Darstellung der Silvester-Sturmflut 1904, wie sie sich an der pommerschen Küste bei Swinemünde abspielte, und der meteorologischen Vorgänge, welche dieselbe erzeugt haben, verdanke ich der Güte des Kgl. Hafenbau-Inspektors, Herrn Baurat Kohlenberg in Swinemünde. Ich erhielt sie in Beantwortung eines der Fragebogen, welche ich angesichts der verheerenden Wirkungen der Flut in nächster Nähe Greifswalds unmittelbar nach dem Ereignis an eine grössere Zahl geeignet erscheinender Persönlichkeiten, Lotsen- und Leuchtfeuerstationen versandt hatte, um dadurch eine sofortige Feststellung der durch die Flut erzeugten Küstenzerstörungen und Landverluste im Bereiche Vorpommerns und Rügens zu veranlassen.

Während ich die Veröffentlichung der hierbei erzielten Feststellungen bis nach erfolgter eigener Besichtigung und Untersuchung der betroffenen Küstenstriche aussetze, erscheint mir die Wiedergabe der von Herrn Baurat Kohlenberg eingesandten graphischen Darstellung mit Bezug auf die Klarlegung der Genesis dieser neuesten Sturmflut schon jetzt erwünscht und von Interesse.

Eine nähere Erläuterung bedarf die Tafel nicht. Die äusserst instruktive Vereinigung der Darstellung der Witterungsverhältnisse zur Zeit des Ereignisses, die Eintragung der Kurven für Luftdruck, Richtung und Stärke des Windes zugleich mit und neben den Wasserstandskurven lassen die Ursächlichkeit der Flut mit einem Blicke auf das Klarste erkennen: „starke“, „steife“ bis „stürmische“ Winde aus NW, W und schliesslich SW haben am 29. und 30. Dezember

die Wasser in die Ostsee hinein und in dieser nach O und NO gestaut, das plötzliche Umspringen des Windes von SW auf NO in der Nacht zum 31. Dezember verbunden mit Steigerung der Windstärke zu „Sturm“ — im Gefolge eines Sinkens des Luftdruckes bis auf 735 mm — erzeugt die Sturmflut, das Wasser steigt nach Ausweis der Swinemünder Pegelkurve rapid bis auf 1,746 m über N.N. Der Nordoststurm hat ferner das für die diesmalige Sturmflut charakteristische ungewöhnlich starke Sinken der Temperatur von über + 7° am 30. Dezember mittags auf — 5° am 31. Dezember nachmittags und — 8° am Vormittag des 1. Januar zur Folge.

Neben den Wasserständen von Swinemünde, 2 km oberhalb der Hafeneinfahrt, gibt die Tafel noch diejenigen für Caseburg und Kreuzhorst. Beide Stationen liegen mehr gegen das Stettiner Haff zu, nämlich an der „Kaiserfahrt“ (dem Durchstich durch die Alluvialniederungen zwischen Swine und Haff) ersteres 8,5, letzteres 12,0 km oberhalb der Swinemündung (Hafeneinfahrt). Die dadurch bedingte geringere Fluthöhe an diesen Kaiserfahrt-Stationen, die dortige Verspätung und Verlangsamung des Eintritts der Flut und umgekehrt ihr späteres und allmählicheres Zurückweichen — alles dies tritt in der verschiedenartigen Gestalt der Kurven und in ihrem gegenseitigen Verlauf anschaulichst hervor.

Über den Zusammenhang der Sturmflut mit der allgemeinen Wetterlage Nordeuropas Ausgangs 1904 enthält ein Aufsatz von W. J. van Bebber in den „Annalen der Hydrographie etc.“, Jahrg. XXXIII 1905, Heft II authentisches Material. Wir entnehmen demselben zur Orientierung unserer Leser mit gütiger Erlaubnis des Herrn Verfassers und der Direktion der Deutschen Seewarte folgende Sätze.

Eine Depression von mässiger Stärke lagerte am 29. Dezember morgens von Westen gekommen über dem norwegischen Meere, gegenüber einem Hochdruckgebiete, dessen Kern sich über dem südwestlichen Deutschland befand. Ein anderes tiefes Minimum lag über dem Innern Russlands, Wind und Wetter im ostdeutschen Küstengebiete beeinflussend. In Skandinavien war das Barometer stark

gefallen. Es wurde daraufhin an die ganze deutsche Küste von Borkum bis Warnemünde Sturmwarnung, Signal: Südweststurm erlassen. Nachmittags wurde diese Warnung auch auf die Strecke Darsser Ort bis Memel ausgedehnt.

Sehr gefährlich gestaltete sich die Wetterlage bereits am Abend des 29. Dezembers. Eine Furche sehr tiefen Luftdrucks erstreckte sich südostwärts durch Südskandinavien; auf ihrer Südwestseite wehten überall stürmische westliche und nordwestliche Winde, stellenweise mit voller Sturmesstärke, erreichten z. B. in Hamburg eine orkanartige Gewalt und rasten bis tief in die Nacht hinein, verbunden mit ausserordentlich hohen Sturmfluten zunächst in der Nordsee. Am 30. Dezember morgens lag das Minimum mit einer Tiefe von 730 mm über der nördlichen Nordsee, auf seiner Südflanke bis in die Alpengegend unruhige Witterung hervorrufend. Am Nachmittag war das Minimum bis zu den dänischen Inseln, am Abend bis zur Odermündung fortgeschritten (vgl. die beigefügte Tafel: Luftdruckskurve in Swinemünde). Am Abend befand sich eine Depression über dem östlichen Deutschland, eine andere jenseits der Alpen, so dass für die Ostseeküste stürmische nordöstliche Winde zu erwarten waren, umsomehr, als über Nordeuropa sich ein Hochdruckgebiet entwickelt hatte, welches mit zunehmender Intensität sich südwärts ausbreitete. Abends $9^1/_2$ Uhr wurde auf Grund dieser drohenden Erscheinungen für die Ostseeküste Warnung und Signalanweisung auf Nordoststurm erlassen und in der Tat drehten sich die Winde noch am Abend und in der Nacht (vgl. Tafel) an den gewarnten Küstenstrecken nach Nordost, nahmen volle Sturmesstärke an und erzeugten so den rapiden Rückstrom der vorher gegen Osten und Nordosten aufgestauten Ostseewasser in Form der Sturmflut vom 31. Dezember. Bis gegen Mittag hielt der Sturm (in Swinemünde, s. Tafel) in gleicher Stärke an, dann flaute er erst langsam, dann ausserordentlich rasch ab, um bereits am Vormittag des 1. Januar „sehr leicht“ bewegter Luft Platz zu machen. Bereits 11 Uhr vormittags des 31. Dezembers konnte Abnahme des Sturmsignals von der Seewarte angeordnet werden.

Greifswald, Mitte März.

Rudolf Credner.

II.

Mitteilungen aus der Gesellschaft.

Die Vereinsjahre 1903 und 1904.

(22. und 23. Vereinsjahr.)

I. Sitzungen und Exkursionen in den Vereinsjahren April 1903 bis März 1905.

Sitzung am 13. Mai 1903. Herr Privatdozent Dr. Diels-Berlin: „Über seine Reisen auf Nee-Seeland.“ (Mit Lichtbildern.)

Sitzung am 14. Juli 1903. Herr Prof. Dr. Credner: „Über den Aufbau und die Entstehungsgeschichte der Insel Rügen, mit besonderer Berücksichtigung deren Küstenformen.“ (Projektionsvortrag gelegentlich des Greifswalder Ferienkursus.)

Sitzung am 21. Juli 1903. Herr Prof. Dr. Credner: „Über die Entstehung der Gebirge.“ (Projektionsvortrag gelegentlich des Greifswalder Ferienkursus.)

Sitzung am 28. Juli 1903. Herr Prof. Dr. Credner: „Über die Modellierung der Gebirge.“ (Projektionsvortrag gelegentlich des Greifswalder Ferienkursus.)

Sitzung in Wolgast am 10. November 1903. Herr Dr. Georg Wegner-Berlin: „Über seine Reise nach dem westindischen Archipel zur Beobachtung der vulkanischen Ausbrüche auf Martinique (Mont Pelé etc.).“ (Mit Lichtbildern nach eigenen Aufnahmen).

Sitzung am 11. November 1903. Derselbe Vortragende über dasselbe Thema.

Sitzung am 16. Dezember 1903. Herr Gymnasialdirektor Dr. P. Lehmann-Stettin: „Entwicklung und gegenwärtiger Stand der Gletscherforschung in den transsylvanischen Alpen.“ (Auf Grund eigener Reisen.)

Sitzung am 29. Januar 1904 (gemeinschaftlich mit der Abteilung Greifswald der deutschen Kolonial-Gesellschaft). Herr Marinestabsarzt a. D. Dr. Sander: „Deutsch-Südwestafrika, seine wirtschaftliche Entwicklung und die augenblicklichen Vorgänge daselbst."

Ausserordentliche Sitzung am 18. Februar 1904. Herr Professor Dr. Erich von Drygalsky-Berlin: „Über den Verlauf und die Hauptergebnisse der deutschen Südpolarexpedition 1901—1903." (Mit Lichtbildern.)

Sitzung am 15. März 1904. Herr Prof. Dr. Hauthal-La Plata (Argentinien): „Über seine Reisen in den argentinisch-patagonischen Kordilleren."

Im Frühjahr 1904 schuf die Geographische Gesellschaft durch Herstellung der **„Findlingsanlage"** im neuen Greifswalder Stadtpark eine öffentliche Einrichtung, deren Hauptzweck es ist, auch in weiteren Kreisen der Bevölkerung das Interesse für die heimatliche Landeskunde zu fördern und zu beleben und insbesondere das Verständnis für ein Phänomen zu vermitteln, das für die Entstehungsgeschichte und Herausbildung unseres heimatlichen Bodens von grösster Wichtigkeit gewesen ist, für dasjenige nämlich der Eiszeit. Bei Errichtung der Anlage hat sich die Geographische Gesellschaft der Unterstützung von verschiedenen Seiten zu erfreuen gehabt, zunächst seitens der städtischen Promenaden-Deputation, die die Insel im Stadtpark dafür zur Verfügung gestellt hat, ferner aber namentlich seitens einer Anzahl Landherren aus der Umgegend Greifswalds und Bürger unserer Stadt, die in liebenswürdigster Bereitwilligkeit das geeignete Blockmaterial geschenkt und an Ort und Stelle geliefert haben. Die Auswahl der zur Aufstellung gelangten Blöcke ist nach dem Gesichtspunkte getroffen, dass namentlich solche Blöcke gewählt sind, deren Heimatsgebiet mit Sicherheit oder doch wenigstens mit grosser Wahrscheinlichkeit zu bestimmen war. Dass diese Auswahl in der Weise, wie es geschehen, erfolgen konnte, verdankt der Vorstand der Gesellschaft in erster Linie der hilfsbereiten

Unterstützung, welche ihm von den beiden besten Kennern der pommerschen „Diluvial-Geschiebe“, den Herren Professoren Dr. Cohen und Dr. Deecke, von denen der erstere leider vor kurzem seiner Familie und der Wissenschaft durch einen plötzlichen Tod entrissen wurde, in liebenswürdigster Weise gewährt worden ist.

Die auf der Insel im Parkteich aufgestellten Blöcke sind „nordische Geschiebe“ (erratische Blöcke, Findlinge, Diluvialgeschiebe). Sie sind sämtlich nordischen, skandinavisch-baltischen Ursprungs und in der Diluvialzeit von dem damals von Skandinavien aus vorrückenden Gletschern („Inlandeis“) als Bestandteile von deren Grundmoräne aus ihren nordischen Heimatgebieten an ihre jetzigen Fundorte bei Greifswald transportiert. Auf den an den Blöcken angebrachten Schilden sind Namen, Beschaffenheit und Heimatsgebiet einzeln angegeben, sowie auch die Namen der gütigen Spender.

Eine zur Orientierung über die Anlage wichtige Ergänzung in Gestalt zweier, unter Glas und Rahmen befindlicher Karten ist an den Eingangspfosten des auf der Insel erbauten Pavillons angebracht. Die eine Karte stellt „Europa zur Eiszeit“ dar, die andere gibt eine Übersicht der Heimatsgebiete der aufgestellten Blöcke. Auf ihr ist gleichzeitig eine kurz gefasste Erläuterung angebracht, die dazu dienen soll, den Besucher über Zweck und Bedeutung der Anlage zu informieren.

Die Beaufsichtigung und Pflege der Anlage hat die Stadtverwaltung bereitwilligst zugesichert.

Sitzung am 19. Mai 1904. Herr Prof. Dr. Bonnet: „Zur Abstammung der Primaten.“ (Mit Projektionsbildern.)

Auf Einladung der Stadt und der Geographischen Gesellschaft fand in den Tagen vom 4.—6. August 1904 in Greifswald die 35. allgemeine Versammlung der deutschen anthropologischen Gesellschaft statt, der die Geographische Gesellschaft zur Begrüssung eine Festschrift widmete. An den Sitzungen, der Besichtigung der veranstalteten Aus-

stellung prähistorischer Gegenstände, dem Ausfluge nach Stralsund zur Besichtigung des dortigen Museums prähistorischer Altertümer, den in der Umgebung Greifswalds vorgenommenen Ausgrabungen und Besuchen einiger interessanter prähistorischer Fundstätten, sowie an der von der Geographischen Gesellschaft veranstalteten, in Behinderung des Vorsitzenden von den Herren Professoren Cohen und Deecke geleiteten Exkursion, die in den Tagen vom 7.—12. August stattfand und Rügen, Bornholm, Wisby und Stockholm zum Ziele hatte, beteiligten sich auch zahlreiche Mitglieder der Geographischen Gesellschaft.

Sitzung in Wolgast am 30. Oktober 1904. Herr Rudolf Zabel-Dresden: „Durch Japan und Korea zur Kriegszeit." (Mit Lichtbildern nach eigenen Aufnahmen.)

Sitzung am 31. Oktober 1904 (gemeinschaftlich mit der Abteilung Greifswald der deutschen Kolonial-Gesellschaft.) Derselbe Vortragende über dasselbe Thema.

Sitzung am 18. November 1904 (gemeinschaftlich mit der Ortsgruppe Greifswald des deutschen Flottenvereins.) Herr Dr. Georg Wegener-Berlin: „Samoa, ein Kleinod unter den Kolonien." (Mit Lichtbildern nach eigenen Aufnahmen.)

Sitzung am 12. Dezember 1904. Herr Dr. med. et phil. Buschan-Stettin: „Über seine Reisen in Bosnien und der Herzegowina." (Mit Lichtbildern). — Herr Prof. Dr. Deecke: „Über das skandinavische Erdbeben vom 23. Oktober 1904 und seine Wirkungen in den südbaltischen Ländern." (Mit Lichtbildern.)

Sitzung am 16. Februar 1905. Herr Professor Dr. Oskar Mann-Berlin: „Über seine Reisen in Persien." (Mit Lichtbildern nach eigenen Aufnahmen.)

Ausserordentliche Sitzung am 6. März 1905. Herr Professor Dr. Otto Nordenskjöld-Stockholm: „Über die von ihm geleitete schwedische Südpolarexpedition." (Mit Lichtbildern.)

II. Verzeichnis der Mitglieder während des XXIII. Vereinsjahres 1904/1905.

Vorstand.

Geheimer Regierungsrat Professor Dr. Rudolf Credner, erster Vorsitzender.
Geheim. Medizinalrat Professor Dr. Paul Grawitz, zweiter Vorsitzender.
Direktor Dr. Schöne, erster Schriftführer.
Optiker und Mechaniker W. Demmin, zweiter Schriftführer.
Kaufmann Otto Biel, Schatzmeister.
Lehrer Giehr-Eldena, Bibliothekar.

Ehrenmitglieder.

1. Dr. Frithjof Nansen, Professor an der Universität in Christiania.
2. Dr. Alfred Kirchhoff, Geheimer Regierungsrat, Professor an der Universität in Halle a. S., Mockau bei Leipzig.
3. Dr. Herm. Wagner, Geheimer Regierungsrat, Professor an der Universität in Göttingen.
4. Dr. Ferdinand Freiherr von Richthofen, Geheimer Regierungsrat, Professor an der Universität in Berlin.
5. Dr. Rudolf Bewer, Oberlandesgerichtsrat in Cöln.
6. Dr. Erich von Drygalski, Professor an der Universität in Berlin, Charlottenburg.
7. Dr. Otto Nordenskjöld, Professor an der Universität in Stockholm.

A. Ordentliche Mitglieder.

a) Einheimische.

1. Abb, Otto, Kaufmann.
2. Abel, Julius, Buchdruckereibesitzer und Verlagsbuchhändler.
3. Abraham, Ratsherr, Stadt-Syndikus.
4. Albrecht, Bernhard, Rentier und Stadtverordneter.
5. Appelmann, Ludwig, Ratsherr.
6. Arndt, Karl, Rentier.
7. Asmus, Königl. Oberamtmann.
8. Auwers, Dr., Professor an der Universität.
9. Bahls, Dr., Hermann, praktischer Zahnarzt.

10. Ballowitz, Emil, Dr. med., Prosektor und Professor an der Universität, jetzt in Münster.
11. Bartels, August, Kaufmann.
12. Bartens, Gustav, Wein-Grosshändler.
13. Bärwolff, Ernst, Kaufmann.
14. Bärwolff, Ferdinand, Rentier.
15. Bauer, Dr., Oberlehrer am Gymnasium.
16. Beckmann, Viktor, Kaufmann.
17. Beer, Emil, Kaufmann.
18. von Behr, Karl, Königl. Landrat des Kreises Greifswald.
19. Bengelsdorff, Erich, Leutnant a. D.
20. Bernheim, Dr. phil., Professor an der Universität.
21. Biel, Otto, Kaufmann.
22. von Bilow, Malte, Rittergutsbesitzer.
23. Bischof, Karl, Lehrer.
24. Blank, Christoph, Lehrer.
25. Bohn, Kanzlei-Rat.
26. Bönki, Photograph.
27. Bonnet, Robert, Dr. med., Professor an der Universität.
28. Brandtner, Rechnungs-Rat.
29. Brass, Kreistierarzt.
30. Braun, Wilhelm, Uhrmacher.
31. Brinck, Kaufmann.
32. Bruncken, Rudolf, Buchhändler.
33. Brunnemann, Apotheker.
34. Brüsewitz, Lehrer a. D.
35. Buddee, Karl, Landgerichts-Direktor, Geheimer Justizrat.
36. Burau, Louis, Ingenieur.
37. Cleppin, Ernst, Kaufmann.
38. Cohen, Emil, Dr. phil., Professor an der Universität. †
39. Cohn, Hermann, Kaufmann.
40. Credner, Rudolf, Dr. phil., Professor an der Universität, Geheimer Regierungsrat.
41. Dauch, Julius, Kaufmann.
42. Deecke, Wilhelm, Dr. phil., Professor an der Universität.
43. Dehnell, Robert, Kaufmann.
44. Demmin, Wilhelm, Optiker und Mechaniker.
45. von Dewitz, Gymnasial- und Universitäts-Zeichenlehrer.
46. Dörner, Lehrer.
47. Drewitz, Theodor, Rentier.
48. Drolshagen, Königl. Landmesser.
49. Droysen, Richard, Rechtsanwalt und Notar.
50. Dunst, Amtsrichter.
51. Egner, August, Rentier.

52. Eichloff, Dr., Direktor des Molkerei-Instituts.
53. Elgeti, Paul, Dr. med., praktischer Arzt.
54. Engel, Dr. phil., Professor an der Universität.
55. Engwer. Max, Buchhalter.
56. Erdmann, Albert, Kaufmann.
57. Fielitz, W., Kaufmann.
58. Fischer, August, Oberlehrer an der Kaiserin Augusta Viktoria-Schule.
59. von Forstner, Gustav, Freiherr, Oberstleutnant a. D.
60. Francke, Walter, Dr., Professor, Oberlehrer am Gymnasium.
61. Franiel, Kaplan.
62. Frantz, Rechtsanwalt.
63. Freude, Lehrer.
64. Friebe, Dr., Oberlehrer am Gymnasium.
65. Friedrich, Dr. med., Professor an der Universität, Direktor der chirurgischen Klinik.
66. Fröhlich, Wilhelm, Königl. Baurat a. D.
67. Frommhold, Georg, Dr., Professor an der Universität.
68. Gabbe, Friedrich, Ratsherr.
69. Gaede, Arnold, Möbelhändler.
70. Gaede, Ednard, Rentier.
71. Gaede, Elias, Uhrmacher.
72. Gahrmann, Kaufmann.
73. Garnn, Albert, Schiffskapitän.
74. Gaude, Wilhelm, Altermann der Kaufmannschaft.
75. Gehrke, W., Dr.
76. Gercke, Alfred, Dr., Professor an der Universität.
77. Gesterding, Konrad, Dr., Polizeidirektor und Universitätsrichter, Geheimer Regierungsrat.
78. Giehr, Ewald, Lehrer.
79. Goeze, Edmund, Dr., Königl. Garten-Inspektor a. D.
80. Göritz, Karl, Gymnasial-Vorschullehrer.
81. Graul, Hermann, Rektor der Bürger- und Volksschulen, Königl. Orts-Schulinspektor.
82. Grawitz, Paul, Dr., Professor an der Universität, Geh. Medizinalrat.
83. Grube, Franz, Kaufmann.
84. Grünwald, F., Kaufmann.
85. Gustavs, Ernst, Lehrer.
86. Haas, Friedrich, Stadt-Baumeister.
87. Habelt, Kgl. Landbau-Inspektor. †
88. Habermann, Dr., Direktor der städtischen Gas- und Wasserwerke.
89. Haeckermann, Heinrich, Rechtsanwalt und Notar, Justizrat.
90. Hanke, Königl. Universitäts-Kassen-Rendant, Rechnungsrat.
91. Hantusch, Regierungs-Baumeister.

92. Haupt, Apothekenbesitzer.
93. von Hausen, Max, Kurator der Königl. Universität, Geheimer Ober-Regierungsrat.
94. Haussleiter, Johannes, D. theol. et phil., Professor an der Universität, Konsistorialrat.
95. Heimann, Julius, Kaufmann.
96. Helfritz, Assessor.
97. Heuckenkamp, Dr., Professor an der Universität.
98. Heydemann, Dr. med., praktischer Arzt.
99. Heyn, Eduard, Pastor an St. Marien.
100. Heyn, Immanuel, Pastor an St. Jakobi.
101. Herzfeld, Landgerichtsrat.
102. Hinrichs, Ernst, Brauereibesitzer.
103. Hoerich, Richard, Ratsherr.
104. Hoffmann, Egon, Dr. med., Professor, Privatdozent an der Universität.
105. Holtz, Ludwig, Assistent am Botanischen Institut der Universität.
106. Hübschmann, Erster Staatsanwalt.
107. Jaede, Wilhelm, Kaufmann.
108. Jagdmann, Fabrikbesitzer.
109. Jahnke, Tischlermeister.
110. Jeschke, Magistrats-Registrator.
111. Ihlenfeld, Michael, Rentier†.
112. Jordan, Dr., Privatdozent an der Universität.
113. Juhl, Kaufmann.
114. Jung, Dr., Privatdozent an der Universität.
115. Kaerger, Ernst, Apothekenbesitzer.
116. Kastner, Rentier.
117. Kanoldt, Karl, Rentier und Ratsherr.
118. von Kathen, Karl, Kontroll-Inspektor.
119. Kessler, Konrad, Dr., Professor an der Universität.
120. Kettner, Ewald, Rentier und Ratsherr a. D.
121. Kindt, Emil, Dr. med., praktischer Arzt.
122. Klempien, Wilhelm, Lehrer.
123. Knauer, Dr., Assistent am mineral. Institut.
124. Köbke, Fritz, Universitäts-Oberpedell†.
125. Koch, Seminar-Übungslehrer.
126. Koerber, Dr., Assistent am pathologischen Institut.
127. Kolbe, Rentier.
128. König, Walter, Dr., Professor an der Universität.
129. Konrath, Matthias, Dr., Professor an der Universität.
130. Kosinski, Kuratorial-Sekretär.
131. Krahn, Karl, Lehrer.
132. Krause, Oskar, Professor, Oberlehrer am Gymnasium.

133. Kroll, Wilhelm, Dr., Professor an der Universität.
134. Krüger, Fr., Rentier.
135. Kuhlo, Kaiserl. Postdirektor.
136. Kujath, Max, Buchhändler.
137. Kunze, Karl, Dr., Bibliothekar an der Universitätsbibliothek, jetzt in Stettin.
138. Kupfer, Johannes, Apothekenbesitzer und Ratsherr, jetzt in Bielefeld.
139. Kutzner, Richard, Dr. med., praktischer Arzt.
140. Lawin, Lehrer.
141. Lehmeyer, Hans Albrecht, Mittelschullehrer.
142. Lieberkühn, Landgerichtsrat.
143. von Lieres und Wilkau, Diakonus an St. Marien.
144. Limpricht, Heinrich, Dr. phil., Professor an der Universität, Geh. Regierungsrat.
145. Lindenstein, Richard, Königl. Universitäts-Kassen- und Quästur-Kontrolleur.
146. Loebel, Königl. Steuer-Inspektor und Kataster-Kontrolleur.
147. Loeper, Rentier.
148. Löffler, Friedrich, Dr. med., Prvfessor an der Universität, Geh. Medizinalrat.
149. Löwe, Rentier.
150. Lorenz, Eduard, Königl. Baurat a. D.
151. Lüder, Bahnmeister a. D.
152. Lühder, Diakonus an St. Nikolai.
153. Lüttmann. Rentier.
154. Mars, Wilhelm, Kaufmann.
155. Märtens, Friedrich, Kaufmann.
156. Martin, August, Dr. med., Professor an der Universität, Direktor der Frauenklinik.
157. Medem, Rudolf, Dr., Professor, Landgerichtsrat a. D., Privatdozent an der Universität.
158. Meder, Dr. phil., Oberlehrer am Gymnasium.
159. Mehl, Wilhelm, Ratsherr a. D.
160. Mengdehl, Wilhelm, Kaufmann.
161. Mie, Dr. phil., Professor an der Universität.
162. Milkau, Dr. phil., Direktor der Universitäts-Bibliothek.
163. Möller, Hermann, Dr., Professor, Privatdozent an der Universität.
164. Moritz, Dr. med., Professor an der Universität, Direktor der medizinischen Klinik, jetzt in Giessen.
165. Mosler, Dr. med., Professor an der Universität, Geheimer Medizinalrat.
166. Müller, Dr., Professor an der Universität.
167. Müller, Buchhändler.

168. Müller, Heinrich, Agent.
169. Mnswieck, Emil, Kaufmann und Konsul.
170. Naatz, Franz, Lehrer am Gymnasium.
171. Ollmann, Hermann, Dr. jur., Rechtsanwalt und Notar.
172. Ollmann, Paul, Rechtsanwalt und Notar, Justizrat.
173. Paesch, Otto, Kaufmann.
174. Peemüller, J., Rentier.
175. Pelper, Erich, Dr. med., Professor an der Universität.
176. Peters, Otto, Rentier.
177. Peters, Paul, Kaufmann und Konsul.
178. Pflanz, Kaufmann.
179. Pietrusky, Paul, Dr. phil., akad. Lehrer a. D.
180. Piper, Martin, Weinhändler.
181. Ploetz, Hugo, Schlossermeister.
182. Pochhammer, Dr. med., Oberarzt.
183. Poggendorf, Robert, Dr. med., praktischer Arzt.
184. Preuner, August, Dr. phil., Professor an der Universität, Geheimer Regierungsrat.
185. Prollius, Max, Fabrikbesitzer.
186. Prosch, Dr., Rentier.
187. Prützmann, Karl, Rentier.
188. von Quednow, Oberstlentnant a. D.
189. Radicke, Hans, Juwelier und Kaufmann.
190. Rassmus, Joh., Dampfmühlenbesitzer.
191. Rassow, Johannes, Dr., Professor, Oberlehrer am Gymnasium.
192. Rehmke, Johannes, Dr. phil., Professor an der Universität.
193. Reichhelm, Amtsrichter.
194. Reifferscheid, Alexander, Dr. phil., Professor an der Universität, Geheimer Regierungsrat.
195. Reinbrecht, Königl. Universitäts-Musikdirektor.
196. Rietz, Hermann, Pastor emer.
197. Rodbertus, Max, Kaufmann.
198. Rostalski, wissenschaftlicher Hilfslehrer am Gymnasium.
199. Röttger, Brunnenbaumeister.
200. Runge, Dr. phil., Bibliothekar an der Universitäts-Bibliothek.
201. Schade, Wilhelm, Oberpost-Sekretär a. D.
202. Scharff, Gerhard, Dr., Rechtsanwalt.
203. Schirmer, Otto, Dr. med., Professor an der Universität, Direktor der Universitäts-Augenklinik.
204. Schlüter, Karl, Obertelegraphist a. D.
205. Schmidt, Hermann, Dr., Syndikus a. D.†.
206. Schmidt, Max, Dr., Professor, Oberlehrer am Gymnasium.
207. Schmidt, Paul, Kaufmann.

208. Schmidt, Königl. Kreisbauinspektor.
209. Schmidt, Staatsanwalt
210. Schmöle, Josef, Dr., Professor, Privatdozent an der Universität, jetzt in Münster.
211. Scholtz, Dr., Professor an der Universität.
212. Schöne, Alexander, Dr. phil., Direktor der Kaiserin Auguste Viktoria-Schule.
213. Schorler, Friedrich, Kaufmann.
214. Schorler, Rudolf, Kaufmann.
215. v. Schramm, Staatsanwalt.
216. Schroeder, Hauptmann und Kompagniechef.
217. Schultz, Paul, Landgerichtsrat.
218. Schultze, Richard, Dr., Bürgermeister, Geheimer Regierungsrat.
219. Schultze, Viktor, D., Professor an der Universität, Konsistorialrat.
220. Schultze, Dr., Professor an der Universität.
221. Schulz, Christian, Lehrer.
222. Schulz, Hugo, Dr. med., Professor an der Universität, Geheimer Medizinalrat.
223. Schünemann, Hermann, Oberlehrer am Gymnasium.
224. Schütt, Franz, Dr. phil., Professor an der Universität, zeitiger Rektor.
225. Schütz, Karl, Post-Sekretär.
226. Schwartz, Kaufmann.
227. Schwartze, Amtsrichter.
228. Seek, Otto, Dr. phil., Professor an der Universität, Geheimer Regierungsrat.
229. Seiss, Architekt, jetzt in Stettin.
230. Semmler, Wilhelm, Dr. phil., Professor, Privatdozent an der Universität, jetzt in Berlin.
231. Solger, Bernhard, Dr. med., Professor an der Universität.
232. Spruth, Heinrich, Architekt, Rheder, Kgl. Dänischer Konsul.
233. Stampe, Ernst, Dr. jur., Professor an der Universität.
234. Stange, Theodor, Hotelbesitzer.
235. Steffen, Gustav, Versicherungs-Inspektor.
236. Steinhausen, Rechtsanwalt.
237. Stempell, Dr., Privatdozent an der Universität.
238. Stengel, Emanuel, Dr. phil., Professor an der Universität.
239. Stephan, Regierungs-Zivil-Supernumerar.
240. Stickel, Dr. med., Volontärarzt an der Universitätsklinik.
241. Stoeckicht, Franz, Kaufmann.
242. Stoepler, Julius, Rentier.
243. Stoerk, Felix, Dr. jur., Professor an der Universität.
244. Stolp, Karl, Steuer-Sekretär.
245. Strache, Gustav, Kaufmann.

246. Strübing, Paul, Dr. med., Professor an der Universität.
247. Struif, Josef, Pfarrer.
248. Susemihl, Ludwig, Kaufmann.
249. Temming, Dr., Oberlehrer an der Kaiserin Auguste Viktoria-Schule.
250. Tessmer, Robert, Königl. Zollrendant.
251. Tews, Lehrer.
252. Thiede, Dr., Professor, Oberlehrer am Gymnasium.
253. Thomé, Wilhelm, Dr., Professor an der Universität, Geheimer Regierungsrat.
254. Tilmann, Otto, Dr. med., Professor an der Universität, jetzt in Cöln.
255. Tuebben, akademischer Oberförster.
256. Uhlenhuth, Dr. med., Professor, Stabsarzt.
257. Ullmann, Heinrich, Dr. phil., Professor an der Universität, Geheimer Regierungsrat.
258. Vauk, Johannes, Gymnasial-Vorschullehrer.
259. Voigtel, Landgerichts-Präsident.
260. Wagner, Max, akademischer Forstmeister a. D.
261. Walter, Julius, Kaufmann.
262. Wangrin, Hermann, Kaufmann.
263. Warns, August, Hotelbesitzer.
264. Watpool, Robert, Lehrer an der Kaiserin Auguste Viktoria-Schule.
265. Wegener, Philipp, Dr., Gymnasial-Direktor.
266. Weidner. Regierungsrat.
267. Weiland, Post-Inspektor.
268. Werminghof, Dr., Privatdozent an der Universität.
269. Weismann, Jakob, Dr. jur., Professor an der Universität.
270. Westphal, Dr. med., Professor an der Universität, Direktor der Universitäts-Irrenklinik, jetzt in Bonn.
271. Wienkoop, Kaufmann.
272. von Winterfeldt, Ernst, Pastor emer.
273. Witte, Post-Sekretär.
274. Wobbe, Otto, Weinhändler.
275. Wolf, Alfred, Major a. D.
276. Wolff, Kandidat des höheren Schulamts.
277. Ziemer, Reinhold, Lehrer am Gymnasium.
278. Zimmer, praktischer Zahnarzt.
279. Zobler, Heinrich, Photograph.

b. Auswärtige.

1. In der Umgegend von Greifswald.

280. Andersen, Gutspächter, Nieder-Hinrichshagen bei Miltzow.
281. Asmus, Rittergutspächter, Gross-Kiesow bei Greifswald.
282. Basüner, Gutspächter, Gross-Schönwalde bei Greifswald.
283. Graf Behr, Mitglied des Herrenhauses, Behrenhoff.

284. Graf Behr, Bandelin bei Gützkow.
285. Dabis, Pastor, Gristow bei Jeeser.
286. Eckert, Gutspächter, Neu-Pausow bei Dersekow.
387. Fabricius, Hermann, Passow bei Görmin.
288. Fabricius, Karl, Passow bei Görmin.
289. Gebhard, Hauptmann a. D., Rittergutsbesitzer, Wahlendow bei Buddenhagen.
290. Giehr, Karl, Lehrer an der Landwirtschaftsschule zu Eldena.
291. Harms, Gutspächter, Fraetow bei Greifswald.
292. Hasenjaeger, Robert, Professor, Oberlehrer an der Landwirtschaftsschule zu Eldena.
293. Hasert, Pastor, Reinberg bei Miltzow.
294. von Homeyer, Rittergutsbesitzer, Wrangelsburg bei Züssow.
295. Hoppe, Pastor, Zarnekow bei Züssow.
296. Klein, städtischer Oberförster, Jager bei Jeeser.
297. Koch, August, Dr. phil., Direktor der Landwirtschaftsschule zu Eldena.
298. Krüger, Königlicher Domänenpächter, Schmietkow bei Poggendorf.
299. Lemcke, Gutspächter, Kirchdorf bei Jeeser.
300. Modrow, Kgl. Oberamtmann, Gustebin bei Wusterhusen (Pommern).
301. Modrow, Kgl. Oberamtmann, Kemnitzerhagen bei Kemnitz in Pommern.
302. Möller, Karl, Gutspächter, Dargelin bei Behrenhoff.
303. Mönnich, Rittergutsbesitzer, Schlatkow bei Quilow.
304. Runge, Rittergutsbesitzer, Schmatzin bei Züssow.
305. Sartig, Gutspächter, Wampen bei Greifswald.
306. Schubarth, Pastor, Kemnitz in Pommern.
307. Schümann, Rittergutspächter, Hinrichshagen-Hof bei Dersekow.
308. Sellier, Gutspächter, Friedrichshagen bei Eldena in Pommern.
309. Sievers, Kgl. Oberamtmann, Grubenhagen bei Potthagen.
310. von Spalding, Rittmeister a. D., Rittergutsbesitzer, Gross-Miltzow bei Miltzow.
311. von Tigerström, Rittergutspächter, Gahlkow bei Kemnitz (Pommern).
312. von Vahl, Rittergutsbesitzer, Klein-Zastrow bei Dersekow.
313. Wallis, Rittergutsbesitzer, Stilow bei Kemnitz in Pommern.
314. Weissenborn, Rittergutsbesitzer, Loissin bei Kemnitz (Pommern).
315. von Witzleben, Gutspächter, Klein-Kieshof bei Greifswald.

2. In Wolgast und Umgegend.

316. Bartels, J. C., Kapitän.
317. Bentzin, J., Gutsbesitzer.
318. Bentzin, Karl, Kaufmann.
319. Beyer, Senator.
320. Blandau, Kaufmann.
321. Blohm, Kaufmann.

322. Breese, Gerichtssekretär.
323. Burmeister, Karl, Kaufmann.
324. Byer, Ludwig, Kaufmann.
325. Cleppin, Franz, Buchhändler.
326. von Corswant, Rittergutsbesitzer, Crummin bei Bannemin auf Usedom. †
327. Drewes, Amtsrichter.
328. Eggerss, Kgl. Amtsrat, Ziemitz bei Wolgast.
329. Eichstedt, Rechtsanwalt und Notar, Justizrat.
330. Fäcks, I. C., Rentier.
331. Faigle, G., Fabrikdirektor.
432. Firnhaber, Konsul.
333. Gärtner, Tierarzt.
334. Gentzke, Karl, Kaufmann.
335. Heinrichs, M., Baumeister.
336. Hoffmann, Redakteur.
337. Holtz, Spediteur.
338. Homann, Erich, Kaufmann.
339. Jurisch, C. A., Apothekenbesitzer.
340. Kadow, Lehrer.
341. Kelbel, Forstmeister, Neu-Pudagla bei Ueckeritz auf Usedom.
342. Kosbadt, Stadthauptkassen-Rendant.
343. Kosbahn, Karl, Kaufmann †.
344. Kowalewsky, Fabrikdirektor.
345. Kröcher, Dr., Direktor des Realprogymnasiums (Wilhelmsschule).
346. Kross, H., Bankier.
347. Krüger, Kaufmann.
348. Kunze, R., Fabrikant.
349. Luchterhand, Rechtsanwalt.
350. Mehnert, Professor, Oberlehrer an der Wilhelmsschule.
351. Meyer, Dr., Tierarzt.
352. Nahnmacher, Gutsbesitzer, Schaleuse bei Wolgast.
353. Neumann, Fr., Konsul †.
354. Neumann, August, Kaufmann.
355. Ohrloff, Dr. med., praktischer Arzt.
356. Paehler, Kgl. Amtsrat, Voddow bei Cröslin.
357. Pake, Fabrikdirektor.
358. Papke, F. I., Kaufmann.
359. Peemüller, Fr., Kaufmann.
360. Peters, Fr., Zimmermeister.
361. Peters, J., Architekt.
362. Petersdorff, Stadtkämmerer.
363. Ramdohr, Stadtsekretär.
364. Rammelt, Rechtsanwalt.

365. Rassow, Albert, Kaufmann.
366. Rassow, Ernst, Kaufmann.
367. Reimers, Dr., Bürgermeister.
368. Riemer, Fabrikdirektor.
369. Rosemann, Kaiserl. Postdirektor.
370. Rothbart, Otto, jun., Kaufmann.
371. Rudeloff, Richard, Oberleutnant, Krienke bei Usedom.
372. Rust, W., Kaufmann.
373. Sach, Hotelbesitzer.
374. Saegert, Wilhelm, Kaufmann.
375. Schmidt, Helmut, Fabrikbesitzer.
376. Schömann, Königl. Amtsrat, Pritzier bei Wolgast.
377. Schwabe, August, Hotelbesitzer, Seebad Zinnowitz.
378. Schwabe, Otto Fabrikbesitzer.
379. Schwarz, Senator.
380. Schwerin, Gerichtssekretär.
381. Sontag, I. D., Kaufmann.
382. Unruh, Dr. med., praktischer Arzt.
383. Wallis, Eduard, Fabrikbesitzer.
384. Wegner, Senator.
385. Werther, Kaufmann.
386. Wiesner, Dr. med., praktischer Arzt, Sanitätsrat.
387. Wilhelmy, E., Kaufmann.
388. Winguth, G., Kaufmann.
389. Wirth, Professor, Oberlehrer an der Wilhelmsschule.
390. Zastrow, Hauptlehrer, Seebad Zinnowitz.
391. Zeeck, Wilhelm, Kaufmann.

3. In Anklam.

392. Albrecht, Ernst, Kaufmann.
393. von Arnim, Oberst und Bezirks-Kommandeur.
394. Blumenthal, Buchhändler.
395. Brüggemann, Fr., Kaufmann.
396. Brüning, Dr. med., praktischer Arzt.
397. Drebes, Dr., Chemiker.†
398. Förster, Direktor der Zuckerfabrik.
399. Halle, Kaufmann.
400. Hecker, Karl, Kaufmann.
401. Hellriegel, Oberleutnant, Lehrer an der Kriegsschule.†
402. Horn, Heinrich, Kaufmann.
403. Horn, Martin, Kaufmann.
404. Klein, Fritz, Kaufmann.
405. Klingbeil, Stadtrat und Stadtkämmerer.
406. Koch, Geometer.
407. Kretzschmar, Max, Photograph.

408. Krause, Amtsrichter.
409. Lauer, Dr. med., praktischer Arzt.
410. Mayer, Rechtsanwalt. †
411. Mehlhorn, Kaufmann und Konsul.
412. Meinhardt, Dr. med., praktischer Arzt, Medizinalrat.
413. Münter, sen., Fabrikbesitzer.
414. Münter, jun., Fabrikbesitzer.
415. Pantel, Landwirt.
416. Ploetz, jun., Kaufmann.
417. Putlitz, Kaufmann.
418. Rabe, Kaufmann.
419. Schade, Rechtsanwalt.
420. Scheel, W., Dampfmühlenbesitzer.
421. Schleyer, Emil, Zimmermeister.
422. Schönfeld, Direktor.
423. Schwebcke, Hermann, jun., Kaufmann.
424. Stamm, Dr., Gymnasialdirektor.
425. Struck, Gustav, Brauereidirektor.
426. Thurmann, Dr. med., praktischer Arzt.
427. von Troschke, Freiherr, Königl. Landrat.
428. Waterstradt, Otto, Kaufmann.
429. Werner, Hermann, Kaufmann, Vertreter der Germania in Stettin

4. In Stralsund.

430. Baier, Rudolf, Dr., Archivar.
431. Bosien, Bau-Sekretär.
432. Brausewaldt, Paul, Uhrmacher.
433. Daenell, Geheimer Rechnungsrat.
434. Deneke, Dr. med., Regierungs- und Medizinalrat.
435. Engelmann, Oberpostpraktikant.
436. Gädt, Ernst, Weingrosshändler.
437. Grönhagen, Karl, Ingenieur.
438. Grube, Heinrich, Rentier.
439. Haase, Regierungs-Sekretär.
440. Hagemeister, Rechtsanwalt.
441. Harms, Dr. med., praktischer Arzt.
442. Heuser, Direktor der Spielkartenfabrik.
443. Holz, Paul, Kaufmann.
444. Hornburg, Dr., Pastor.
445. Knütter, Apothekenbesitzer.
446. Krause, Rudolf, Photograph.
447. Krusemark, Rentier.
448. Kühn, Hermann, Rentier.
449. Langemak, Dr., Rechtsanwalt.
450. Lerche, Rechnungsrat.

451. Mantzel, Pastor.
452. von Platen-Venz, Königl. Kammerherr.
453. Ritter, Paul, Kaufmann.
454. Schroeder, R., Kaufmann.
455. Schwabe, Malte, Fabrikbesitzer.
456. Siemon, Ferdinand, Kaufmann.
457. Wellmann, Referendar.

5. Auf Rügen.

458. Bernhard, Major, Bergen.
459. Biel, Dr. med., praktischer Arzt, Bergen.
460. Büttner, Dr. med., praktischer Arzt, Gingst.
461. Christen, Gutspächter, Ramitz bei Patzig.
462. Festerling, G., Kaufmann, Bergen.
463. Franck, Dr. med., praktischer Arzt, Bergen.
464. Haensel, Rechtsanwalt und Notar, Justizrat, Bergen.
465. Homann, Dr., Amtsrichter, Bergen.
466. Jasmund, Chr., Maurermeister und Senator, Bergen.
467. Kersten, Bürgermeister, Bergen.
468. Koch, Hôtelbesitzer, Sassnitz.
469. Kosack, Theodor, Dr., Amtsrichter, Bergen.
470. Müller, Pastor, Swantow bei Garz.
471. Reussner, Wilhelm, Kaufmann, Samtens.
472. Schlieff, Königl. Amtsrat, Göhren. †
473. Schroeder, Fritz, Landwirt, Renz bei Garz.
474. Schroeder, Gutspächter, Cartzitz bei Patzig.
475. Schultze, Diakonus, Sagard.
476. Seifert, Senator, Bergen.
477. Settegast, Dr. med., Kreisarzt, Sanitätsrat, Bergen.
478. Stegemann, Apothekenbesitzer, Sagard.
479. Strübing, Rittergutsbesitzer, Freesen bei Trent.
480. Verhein, Kaufmann, Bergen.
481. Wellmann, Wasserbauinspektor, Sassnitz.
482. Witte, Fürstl. Förster, Insel Vilm bei Lauterbach.
483. Wolff, Apothekenbesitzer, Bergen.

6. Im übrigen Pommern.

484. Bagemihl, Hermann, Assistent der Provinzial-Hauptverwaltung in Stettin.
485. Bandlow, Rittergutsbesitzer, Clevenow bei Grimmen.
486. Bergmann, Amtsrichter in Grimmen.
487. Berndt, Max, Ziegeleibesitzer in Ueckermünde.
488. Bernstein, Dr. jur., Referendar in Stettin.
489. Bieck, Hugo, Kaufmann in Lassan.
490. Bielfeld, Fabrikbesitzer, Bellin bei Ueckermünde.

491. Birnbaum, Dr. med., praktischer Arzt in Stettin.
492. Bodinus, Rittergutsbesitzer, Kirch-Baggendorf bei Grimmen.
493. Bongert, Dr. med., praktischer Arzt in Richtenberg.
494. von Bredow, Oberleutnant, Demmin.
495. Briest, F., Gutsbesitzer, Boltenhagen bei Grimmen.
496. Briest, Dr. med., praktischer Arzt, Bärwalde in Pommern.
497. Brunnemann, Rechtsanwalt und Notar, Neustettin.
498. Bruns, Rechtsanwalt und Notar, Bärwalde in Pommern.
499. Brüssau, Oskar, Pastor in Jarmen.
500. Buschan, Dr. med. et phil., praktischer Arzt in Stettin.
501. Buth, E., Apothekenbesitzer in Naugard.
502. Carls, Königl. Oberamtmann, Peselin bei Guewkow.
503. Davidsohn, Arnold, Kaufmann in Demmin.
504. Dennig, H., Rittergutsbesitzer, Juchow bei Neustettin.
505. Dewold, Peter, Vize-Konsul, Swinemünde. †
506. Doecks, Hans, Posthalter, Demmin.
507. Eisleben, Apothekenbesitzer, Barth.
508. Eisleben, Königl. Oberamtmann, Caselow bei Löcknitz.
509. Feldmann, Rechtsanwalt und Notar, Swinemünde.
510. Fischer, Dr. jur., Rechtsanwalt, Grimmen.
511. Freymuth, Hermann, Kaufmann, Demmin.
512. Freymuth, Karl, Kaufmann, Bütow.
513. Geissler, Dr. med., praktischer Arzt, Grimmen.
514. Gellert, Fabrikbesitzer, Kolberg.
515. Goetze, Rektor der Stadtschulen, Demmin.
516. Görss, Administrator, Hermannshöh bei Gültz.
517. Haenisch, Landgerichts-Präsident, Köslin.
518. Hecke, Paul, Dr. med., praktischer Arzt, Jarmen.
519. Henning, Regierungs-Assessor a. D., Rittergutsbesitzer, Carnin, Kr. Franzburg.
520. Henschel, Architekt und Maurermeister in Pasewalk.
521. Holtfreter, Fabrikbesitzer, Richtenberg.
522. Hoyer, Direktor der landwirtschaftlichen Winterschule, Demmin
523. Hüneke, Kaufmann, Demmin.
524. Jacoby, Siegfried, Direktor, Pasewalk.
525. Jantzen, Tierarzt, Pasewalk.
526. Kelbel, Königl. Forstmeister, Neu-Pudagla bei Ückeritz auf Usedom.
257. Knaut, Dr. med., praktischer Arzt, Klaushagen bei Tempelburg.
528. Kroll, Königl. Forstmeister, Eggesin bei Ueckermünde.
529. v. Krosing, Gerichtsreferendar, Ueckermünde.
530. Landgrebe, Dr. med., Kreisarzt, Neustettin.
531. Lemke, Dr. med., praktischer Arzt, Medizinalrat, Grimmen.
235. Liedke, Karl, Referendar, Bärwalde in Pommern.
533. Lorentz, Max, Zimmermeister in Ueckermünde.

534. Lundberg, Ad. B., Generalagent, Stettin.
535. Malade, Dr. med., praktischer Arzt, Treptow a. T.
536. Matthes, Rittergutsbesitzer, Gross-Lüdershagen bei Stralsund.
537. Mau, Gutspächter, Bugevitz bei Ducherow.
538. Milde, Paul, Kaufmann, Löcknitz.
539. Mohrmann, Dr., Direktor der Zuckerfabrik in Jarmen.
540. Möller, Apothekenbesitzer in Ueckermünde.
541. Müller, Rittergutspächter, Borgstedt bei Grimmen.
542. Nagel, Dr. med., praktischer Arzt in Stettin.
543. Nitz, C., Regierungs-Landmesser, Neustettin.
544. Ohlf, Maurermeister, Demmin.
545. Pantaenius, Gutspächter, Manschenhagen bei Löbnitz, Kr. Franzburg.
546. Pasewaldt, Bruno, Kgl. Domänenpächter, Ungnade bei Grimmen.
547. Peters, Königl. Domänenpächter, Hövet bei Velgast.
548. Pietzsch, Rechtsanwalt, Schlawe.
549. Reepen, Cuno, Kaufmann, Treptow a. T.
550. Rethfeldt, Dr. phil., Oberlehrer am Gymnasium in Stolp in Pomm.
551. Rocholl, Kgl. Oberförster, Klaushagen bei Tempelburg.
552. Roedtke, Paul, Kaufmann in Stettin.
553. Rossow, Gutsbesitzer, Ahrendsee bei Stralsund.
554. Rudolph, Oberlehrer am Gymnasium in Pyritz.
555. Rustemeyer, Friedrich, Rittergutsbesitzer, Kl. Zapplin b. Treptow a. R.
556. Sauer, Dr. phil., Professor, Oberlehrer in Stettin.
557. Schlapp, Pastor, Brandshagen bei Stralsund.
558. Schlegel, Forstassessor, Klaushagen bei Tempelburg.
559. Schlemmer, Dr., Professor, Treptow a. R.
560. Schneidewind, Gutspächter, Gross-Lehmhagen bei Grimmen.
561. Schröder, Dr. med., praktischer Arzt, Pasewalk.
562. Schultze, Kgl. Oberförster, Rothemühl bei Ferdinandshof.
563. Schultz, Dr., Zahnarzt, Pasewalk.
564. Schütte, Landrichter, Köslin.
565. von Schütz, Kgl. Forstmeister, Abshagen bei Grimmen. †
566. Schwing, Pastor, Demmin.
567. Selcke, E., Zimmermeister, Pasewalk.
568. Sochazewer, H., Dampfsägewerkbesitzer, Kattenberg bei Torgelow.
569. Thiele, Paul, Rektor in Jarmen.
570. Thormann, Gutsbesitzer, Sievertshagen b. Papenhagen, Kr. Grimmen.
571. Thormann, Gutsbesitzer, Beyershagen bei Damgarten.
572. Tonne, Kgl. Domänenpächter, Weetzien bei Treptow a. T.
573. Wachholtz, Oskar, Assistent der Provinzial-Hauptverwaltung in Stettin.
574. Weber, Dr. med., praktischer Arzt am Krankenhaus in Stettin.
575. Wegener, Karl, Kaufmann, Pasewalk.
576. Wilcke, Albert, Rentier, Neustettin.

577. Winkelmann, Dr., Professor, Stettin.
578. Wulff, Hauptmann a. D., Rittergutsbesitzer, Pensin bei Demmin.
579. Wüstenberg, Walter, Burow bei Golchen.
580. von Zepelin, Gutsbesitzer, Trostfelde bei Treptow a. T.

7. Ausserhalb Pommerns.

581. Affeldt, Emil, Apothekenbesitzer in Bromberg.
582. Assmann, Amtszimmermeister in Gross-Lichterfelde bei Berlin.
583. Bernstorf, Graf, Grossherzogl. Mecklenburg-Strelitzer Forstmeister Heinrichshagen bei Woldegk.
584. Bindemann, Dr., Grunewald bei Berlin.
585. Binting, Dr., Rechtsanwalt und Notar, Landsberg a. W.
586. Braun, Fabrikbesitzer, Zerbst.
587. Braun, Hugo, Architekt, Charlottenburg.
588. Busch, Rittergutsbesitzer, Lissau bei Prechlau in Westpreussen
589. Busse, Dr., Professor an der Akademie in Posen.
590. Credner, Karl, Amtmann, Gross-Görschen bei Lützen.
591. Dehn, Paul, Schriftsteller, Friedenau bei Berlin.
592. Demmin, Stadttierarzt, Zerbst.
593. Dudy, Bankvorsteher, Jena.
594. Eppen, Dr. med., Frauenarzt, Charlottenburg.
595. Felix, Dr., Professor an der Universität in Leipzig.
596. Fiebelkorn, Amtsgerichtsrat, Hannover.
597. Firnhaber, Dr. med., praktischer Arzt, Charlottenburg.
598. Foekel, Kaufmann, Berlin,
599. Gast, Hofbuchhändler, Zerbst.
600. Grahl, Bruno, Prokurist, Berlin.
601. Grimm, Theodor, Ingenieur, Hannover.
602. Groepler, Rechtsanwalt, Dessau.
603. Gustav, Max, Direktor, Berlin.
604. Hahn, Eduard, Dr., Berlin.
605. Halbfass, Dr., Professor, Oberlehrer am Gymnasium in Neuhaldensleben, Provinz Sachsen.
606. Hannemann, Landgerichtsrat, Berlin.
607. d'Hargues, Henri, Direktor, Berlin.
608. Harguth, Dr. med., praktischer Arzt, Prechlau in Westpreussen.
609. Harms, A., Bankdirektor, Zwickau in Sachsen.
610. Harms, Domänenpächter, Klein-Methlin bei Gnoien.
611. Heine, Dr. med., Privatdozent an der Universität in Berlin.
612. Heller, Dr., Berlin.
613. Henke, W., Kaufmann, Landsberg a. W.
614. Hennicke, L., Dr. med., praktischer Arzt, Zerbst.
615. Henning, Georg, Zimmermeister, Berlin.
616. Heuer, Otto, Maurermeister, Berlin.
617. Herrmann, Benno, Architekt, Berlin. †

618. Herrmann, Ernst, Architekt, Berlin.
619. Hintze, Oberleutnant, z. Zt. auf der Kriegsakademie in Berlin.
620. Hirte, A., Dr., Rechtsanwalt, Berlin.
621. Hirte, G., Bankier, Berlin.
622. Höde, Dr. med., praktischer Arzt, Zerbst.
623. Hoffmann, Lehrer, Berlin.
624. Jordan, W., Dr. jur., Berlin.
625. Iversen, Ferdinand, Oberrossarzt, Hardebeck bei Brockstedt in Holstein.
626. Karbe, Rechtsanwalt, Wittenberg.
627. Kipke, Brauereibesitzer, Breslau.
628. Krahn, Architekt, Wilmersdorf bei Berlin.
629. Kroner, Dr., Rechtsanwalt, Berlin.
630. Kühn, Dr., Neubrandenburg.
631. Kuthe, Dr. med., praktischer Arzt, Berlin.
632. Kuthe, A., Architekt und Maurermeister, Berlin.
633. Lönnies, Dr., Bunzlau in Schlesien.
634. Lorenz, Dr. med., praktischer Arzt, z. Zt. im Auslande.
635. Lorgus, Königl. Garten-Inspektor, Neustrelitz.
636. Lücke, P., Königl. Ober-Bergrat, Halle a. S.
637. Mack, Karl, Bankier, Gross-Lichterfelde bei Berlin.
638. Matthies, Amtsrichter, Pinneberg.
639. Mensel, Ober-Ingenieur, Berlin.
640. Moegelin, Oskar, Kaufmann, Landsberg a. W.
641. Moek, Gutsbesitzer, Prechlau in Westpreussen.
642. Otto, Ernst, Baumeister, Gross-Lichterfelde bei Berlin.
643. Paetsch, Baumeister, Berlin.
644. Papcke, Karl, Dr., Referendar, St. Johann a. S.
645. Postlep, Rechnungsrat, Zerbst.
646. Pulsack, Zimmermeister, Berlin.
647. von Puttkammer, Hauptmann, z. Zt. in Peking.
648. Refardt, Rechtsanwalt, Zerbst.
649. Reiter, Friedrich, Küster, Berlin.
650. Rietschier, Oberleutnant, Leisnig in Sachsen.
651. Rockstroh, Gutsbesitzer, Neuländе bei Bojanowo, Kr. Rawitsch, Posen.
652. Sandhop, Dr. med., Kreisarzt, Adelnau in Posen.
653. Schmidt, Dr. phil., Direktor der höheren Töchterschule in Allenstein in Ostpreussen.
654. Schmidt, Oswald, Zimmermeister, Berlin.
655. Schmidt, Franz, Zimmermeister, Wilmersdorf bei Berlin.
656. Schmidt, Johannes, Zimmermeister, Charlottenburg.
657. Schmidt, Kommissionsrat, Zerbst.
658. Schmidtborn, Oberstleutnant, Saarbrücken.

659. Schöffel, E., Fabrikant, Berlin.
660. Scholinus, Dr., Pankow bei Berlin.
661. Scholinus, H. L., Flensburg.
662. Schuchard, Dr. med., praktischer Arzt, Halle a. S.
663. Schuster, Wilhelm, Kaufmann, Berlin.
664. Seefisch, Günther, Dr., Berlin.
665. Seer, Kaufmann, Charlottenburg.
666. Selcke, Dr., Rostock.
667. Senckpiehl, Dr. jur., Amtsrichter, Colmar i. P.
668. Senckpiehl, Baumeister, Landsberg a. W.
669. Siecke, Max, Kaufmann, Berlin.
670. Sitzenstock, Rentier, Zerbst. †
671. Springorum, Georg, Gross-Lichterfelde bei Berlin.
672. Stachelhausen, Schlossapotheker, Zerbst.
673. Stöhr, Dr. jur., Berlin.
674. Thomae, Arthur, Architekt, Berlin.
675. von Trotha, Freiherr, Regierungs-Assessor, Liegnitz.
676. Vaditz, Porträt-Maler, Zerbst.
677. Wallbrecht, Rittergutsbesitzer, Blankenhof bei Mölln.
678. Welber, Apothekenbesitzer, Helbra bei Eisleben.
679. Wottrich, Töchterschul-Direktor, Prenzlau.
680. Wunderlich, Oberleutnant, Graudenz.
681. Wunderlich, Gerichtsassessor, Schwerin i. M.
682. Ziervogel, Königl. Bergwerks-Direktor, Stassfurt.
683. Zimmer, Ernst, Dr. med., praktischer Arzt, Berlin.

Nach Aufstellung dieses Verzeichnisses sind ferner als ordentliche Mitglieder der Gesellschaft beigetreten:

684. Dauss, Baurat, Greifswald.
685. Garfs, Karl, Kaufmann, Stralsund.
686. Jordan, Lic. theol., Privatdozent an der Universität Greifswald.
687. Klose, Dr. H., Greifswald.
688. Krabbe, Otto, in Firma Karl Lange, Stralsund.
689. Lange, Dr. phil., Bibliothekar an der Königl. Universitäts-Bibliothek.
690. Preuss, Albert, Juwelier, Stralsund.
691. Rudolf, Dr., Schulamts-Kandidat, Greifswald.
692. Schilling, Fabrikdirektor.
693. Steinbrück, Pastor em., Greifswald.
694. Weissenborn, Landwirt, Ludwigsburg bei Kemnitz in Pommern.
695. von Winterfeldt, Major, Greifswald.
696. Zorn, Kreiskassen-Rendant, Königl. Rentmeister, Greifswald.

B. Ausserordentliche Mitglieder.

Als ausserordentliche Mitglieder gehörten der Gesellschaft an:

1. Damen-Mitglieder 96
2. Studierende hiesiger Universität in beiden Semestern 85

zusammen 181

Die Gesamtzahl der zahlenden Mitglieder der Gesellschaft betrug also im Vereinsjahr 1904/1905 877; ausserdem waren noch 46 hiesige Lehrerinnen zum Besuch der Projektionsvorträge berechtigt.

Zu Ehrenmitgliedern wurden seit der letzten Berichterstattung ernannt die Herren:

Prof. Dr. Erich von Drygalski in Berlin, Führer der Deutschen Südpolar-Expedition.

Prof. Dr. Otto Nordenskjöld in Upsala, Führer der Schwedischen Südpolar-Expedition.

Die Zahl der Ehrenmitglieder beträgt nunmehr 7.

Den Vorstand der Gesellschaft bilden auch im Vereinsjahre 1905/1906 die auf Seite 223 aufgeführten Herren.

III. Verzeichnis derjenigen Vereine, Institute, Redaktionen usw., von welchen die Geographische Gesellschaft während der Jahre 1903—1905 Zusendungen erhalten hat.

EUROPA.

Dänemark.

1. Kopenhagen. Commissionen for Ledelsen af de geologiske og geographiske undersegelser om Grönland.
2. „ Dansk geologisk forening.

Deutsches Reich.

3. Aachen. Aachener Geschichts-Verein.
4. Berlin. Gesellschaft für Erdkunde.
5. „ Deutche Kolonial-Gesellschaft.
6. „ Hydrographisches Amt der Kaiserl. Admiralität.
7. „ Gesellschaft für Anthropologie, Ethnologie und Urgeschichte.
8. „ Zentralverein für Handelsgeographie und Förderung deutscher Interessen im Auslande.
9. „ Königl. Preussisches Geodätisches Institut.
10. „ Alldeutscher Verband.
11. „ Deutsch-asiatische Gesellschaft.
12. „ Redaktion der Mitteilungen von Forschungsreisenden und Gelehrten aus den Deutschen Schutzgebieten.
13. „ Redaktion der Nachrichten aus der ostafrikanischen Mission.
14. „ Redaktion der Kolonialen Zeitschrift.
15. „ Redaktion der Beiträge zur Kolonialpolitik und Kolonialwirtschaft.
16. Bonn. Naturhistorischer Verein der preussischen Rheinlande und Westfalens.
17. „ Niederrheinische Gesellschaft für Natur- und Heilkunde.

18. Bremen. Geographische Gesellschaft.
19. „ Naturwissenschaftlicher Verein.
20. „ Meteorologische Station I. Ordnung.
21. Breslau. Schlesische Gesellschaft für vaterländische Kultur.
22. Danzig. Naturforschende Gesellschaft.
23. Darmstadt. Verein für Erdkunde.
24. „ Mittelrheinischer geologischer Verein.
25. „ Grossherzogl. Hessische Zentralstelle für die Landesstatistik.
26. Dresden. Verein für Erdkunde.
27. „ Naturwissenschaftliche Gesellschaft „Isis".
28. Elberfeld. Naturwissenschaftlicher Verein.
29. Frankfurt a. M. Verein für Geographie und Statistik.
30. „ Senckenbergische Naturforscher-Gesellschaft.
31. Giessen. Oberhessische Gesellschaft für Natur- und Heilkunde.
32. „ Oberhessischer Geschichtsverein.
33. „ Gesellschaft für Erd- und Völkerkunde.
34. Görlitz. Naturforschende Gesellschaft.
35. Güstrow. Verein der Freunde der Naturgeschichte in Mecklenburg.
36. Halle a. S. Verein für Erdkunde.
37. „ Königl. Oberbergamt.
38. „ Kaiserl. Leopoldinisch-Karolinische Deutsche Akademie der Naturforscher.
39. Hamburg. Deutsche Seewarte.
40. „ Geographische Gesellschaft.
41. „ Naturwissenschaftlicher Verein.
42. Hannover. Geographische Gesellschaft.
43. „ Naturhistorische Gesellschaft.
44. Heidelberg. Historisch-philosophischer Verein.
45. Hirschberg. Riesengebirgs-Verein.
46. Jena. Geographische Gesellschaft für Thüringen.
47. Karlsruhe. Naturwissenschaftlicher Verein.
48. Kassel. Verein für Erdkunde.
49. „ Verein für Naturkunde.
50. Kiel. Naturwissenschaftlicher Verein für Schleswig-Holstein.
51. „ Gesellschaft für Schleswig-Holstein-Lauenburgische Geschichte.
52. „ Verein zur Pflege der Natur- und Landeskunde in Schleswig-Holstein, Hamburg und Lübeck.
53. Königsberg i. Pr. Physikalisch-Ökonomische Gesellschaft.
54. Landsberg a. W. Verein für Geschichte der Neumark.
55. Leipzig. Verein für Erdkunde.
56. „ Naturforschende Gesellschaft.
57. „ Deutscher Palästina-Verein.

58. Lübeck. Geographische Gesellschaft.
59. Marburg. Gesellschaft zur Förderung der gesamten Naturwissenschaften.
60. Metz. Verein für Erdkunde.
61. München. Geographische Gesellschaft.
62. „ Deutscher und Österreichischer Alpen-Verein.
63. Offenbach a. M. Verein für Naturkunde.
64. Stettin. Verein zur Förderung überseeischer Handelsbeziehungen.
65. „ Gesellschaft für Pommersche Geschichte und Altertumskunde.
66. „ Gesellschaft für Völker- und Erdkunde.
67. Stuttgart. Königl. Württembergisches Statistisches Landesamt.
68. „ Württembergischer Verein für Handelsgeographie und Förderung der Deutschen Interessen im Auslande.

England.

69. Glasgow. Philosophical Society.
70. London. Meteorological Office.
71. „ Royal Geographical Society.
72. Manchester. Geographical Society.

Frankreich.

73. Bordeaux. Société de Géographie commerciale.
74. Havre. Société de Géographie commerciale du Havre.
75. Paris. Société de Géographie commerciale.
76. Tours. Société de Géographie.

Holland.

77. Amsterdam. Aardrijkskundig Genootschap.

Italien.

78. Neapel. Societa Africana d'Italia.
79. Rom. Vatikanisches Observatorium.

Norwegen.

80. Bergen. Bergens Museum.
81. Christiania. Norske geografiske selskab.
82. „ Foreningen for norsk folkemuseum.
83. Throndhjem. Kongelige norske videnkabers selskab.

Österreich-Ungarn.

84. Brünn. K. K. Mährisch-Schlesische Gesellschaft zur Beförderung des Ackerbaues, der Natur- und Landeskunde.
85. „ Naturforschender Verein.

86. Budapest. K. Ungarische Geologische Anstalt.
87. „ K. Ungarische Geologische Gesellschaft.
88. „ K. Ungarische Geographische Gesellschaft.
89. „ K. Ungarische Naturwissenschaftliche Gesellschaft.
90. Graz. Naturwissenschaftlicher Verein für Steiermark.
91. Hermannstadt. Verein für Siebenbürgische Landeskunde.
92. „ Siebenbürgischer Verein für Naturwissenschaften.
93. „ Siebenbürgischer Karparthen-Verein.
94. Iglo. Ungarischer Karparthen-Verein.
95. Innsbruck. Ferdinandeum für Tirol und Vorarlberg.
96. „ Naturwissenschaftlich-medizinischer Verein.
97. Klagenfurt. Naturhistorisches Landesmuseum von Kärnthen.
98. Linz. Museum Franzisko Carolinum.
99. „ Verein für Naturkunde in Österreich ob der Enns.
100. Prag. Verein für Naturwissenschaft „Lotos".
101. „ Verein für Geschichte der Deutschen in Böhmen.
102. „ K. Böhmische Gesellschaft der Wissenschaften.
103. Triest. Società Adriatica di Science Naturali.
104. Wien. K. K. Geographische Gesellschaft.
105. „ K. K. Geologische Reichsanstalt.
106. „ K. K. Zentralanstalt für Meteorologie und Erdmagnetismus.
107. „ K. K. Naturhistorisches Hofmuseum.
108. „ K. K. Militär-Geographisches Institut.
109. „ Sektion für Naturkunde des Österreichischen Touristen-klubs.
110. „ Verein der Geographen an der Universität Wien.

Portugal.

111. Lissabon. Sociedade de Geographia.

Russland.

112. Dorpat. Naturforscher-Gesellschaft.
113. Helsingfors. Societas pro Fauna et Flora Fennica.
114. „ Société de Géographie Finlandaise.
115. Kasan. Société des Naturalistes de l'Université de Kasan.
116. Kiew. Société des Naturalistes attachée à l'Université Impériale de St. Wladimir.
117. Moskau. Société Impériale des Naturalistes.
118. Odessa. Neurussische Gesellschaft der Naturforscher.
119. „ Club Alpin de Crimée.
120. St. Petersburg. Kaiserl. Russische Geographische Gesellschaft.
121. Riga. Naturforscher-Verein.

Schweden.

122. Stockholm. Svenska Sälskapet för Antropologie og Geografi.
123. „ Institut Royal Géologique de Suède.

124. Stockholm. Geologiska föreningen.
125. „ Nordiska museet.
126. Upsala. Geological Institution of the University Upsala.

Schweiz.

127. Basel. Evangelische Missionsgesellschaft.
128. „ Naturforschende Gesellschaft.
129. „ Ostschweizerische Geographisch-Kommerzielle Gesellschaft.
130. Bern. Geographische Gesellschaft.
131. „ Naturforschende Gesellschaft.
132. Chur. Natnrforschende Gesellschaft Graubündens.
133. Frauenfeld. Thurgauische Naturforschende Gesellschaft.
134. St. Gallen. St. Gallische Naturwissenschaftliche Gesellschaft.
135. Genf. Société de Géographie de Genève.
136. Lausanne. Société Vaudoise des Sciences Naturelles.
137. Neuchatel. Société Neuchateloise de Géographie.
138. Zürich. Naturforschende Gesellschaft.
139. „ Geographisch-ethnographische Gesellschaft.

Spanien.

140. Madrid. Sociedad Geográfica.

AMERIKA.

Argentinien.

141. Buenos-Aires. Direction Générale de Statistique.
142. „ Instituto Geografico Argentino.
143. Córdoba. Academia Nacional de Ciencias.

Brasilien.

144. Rio de Janeiro. Observatorio Astronomico de Rio de Janeiro.

Chile.

145. Santiago. Deutscher wissenschaftlicher Verein.

Mittel-Amerika.

146. San José. Institut Météorologique National.

Peru.

147. Lima. Sociedad geográfica.

Mexiko.

148. Mexiko. Observatoire Météorologique Central de Mexico.
149. „ Observatorio Astronomico Nacional.

Uruguay.

150. Montevideo. Museo Nacional.

Vereinigte Staaten.

151. Baltimore. Maryland Geological Survey.
152. Boston. Appalachian Mountain Club.
153. „ Society of Natural History.
154. Madison. Wisconsin Academy of Sciences, Arts and Letters.
155. Meriden. Scientific Association.
156. Milwaukee. Public museum.
157. Missoula. University of Montana.
158. New-York. American Geographical Society.
159. „ Academy of Sciences.
160. San Francisco. California Academy of Sciences.
161. „ Geographical Society of California.
162. „ Sierra Club.
163. St. Louis. Academy of Sciences.
164. Washington. United States Geological Survey.
165. „ Smithsonian Institution. Bureau of Ethnology.

ASIEN.

China.

166. Shanghai. Royal Asiatic Society.

Holländisch Indien.

167. Batavia. Koninglijke Naturkuundige Vereeniging in Nederlandsch-Indie.

Japan.

168. Tokio. Geographical Society.
169. Yokohama. Deutsche Gesellschaft für Natur und Völkerkuude Ostasiens.

Australien.

170. Brisbaue. Queensland Branch of the Royal Geographical Society of Australasia.

Die Bibliothek der Geographischen Gesellschaft zählt zur Zeit etwa 1500 Bände. Ein neuer Katalog derselben wird noch im Laufe des Sommers 1905 erscheinen.

Princeton University Library
32101 067876241

Digitized by Google